



S00RX01UWK1U

Městský úřad Břeclav

odbor správních činností

oddělení dopravy a přestupkového řízení

náměstí T. G. Masaryka 42/3, Břeclav, 690 81

spisový znak: MUBR-S 20146/2023 ODPŘ

číslo jednací: MUBR 67391/2023

oprávněná úřední osoba: Ing. Darina Štollová

telefon: 519311338

e-mail: darina.stollova@breclav.eu

darina.stollova@breclav.eu

Město Podivín
Masarykovo nám. 192/2
691 45 Podivín

Břeclav, dne 10.05.2023



Toto rozhodnutí nabylo právní moci
dne 13.6.2023

Městský úřad Břeclav
odbor správních činností

podpis

④

VEŘEJNÁ VYHLÁŠKA ROZHODNUTÍ

Výroková část:

Městský úřad Břeclav, odbor správních činností, oddělení dopravy a přestupkového řízení, jako silniční správní úřad příslušný podle § 40 odst. 4 písm. a) zákona č. 13/1997 Sb., o pozemních komunikacích, ve znění pozdějších předpisů (dále jen "zákon o pozemních komunikacích") a speciální stavební úřad příslušný podle § 16 odst. 1 a § 40 odst. 4 písm. a) zákona o pozemních komunikacích, a § 15 odst. 1 (dále jen "stavební zákon"), ve společném územním a stavebním řízení (dále jen "společné řízení") posoudil podle § 94o stavebního zákona žádost o vydání společného povolení, kterou dne 13.02.2023 podalo

**Město Podivín, IČO 00283495, Masarykovo nám. 192/2, 691 45 Podivín,
které zastupuje Viadesigne s.r.o., IČO 27696880, Na Zahradách 1151/16, 690 02
Břeclav**

(dále jen "žadatel"), a na základě tohoto posouzení:

- I. Podle § 94p odst. 1 stavebního zákona a § 13a vyhlášky č. 503/2006 Sb., o podrobnější úpravě územního rozhodování, územního opatření a stavebního řádu, ve znění pozdějších předpisů

s c h v a l u j e s t a v e b n í z á m ě r

na stavbu:

**Podivín - propojka Sokolská - Nerudova
SO 101 Propojka Sokolská - Nerudova**

(dále jen "stavba") na pozemku parc. č. 88/1 (ostatní plocha), parc. č. 90/5 (ostatní plocha), parc. č. 90/7 (ostatní plocha), parc. č. 91/1 (ostatní plocha), parc. č. 92/1 (ostatní plocha), parc. č. 94/1 (ostatní plocha), parc. č. 2724/1 (ostatní plocha) v katastrálním území Podivín.

Druh a účel umísťované stavby:

- Stavební úprava komunikace v délce 66,0 m mezi ulicemi Sokolská - Nerudova, novostavba chodníků, parkovacích míst, úprava vjezdů ke stávajícím garážím a plochy pro nádoby TKO.

Umístění stavby na pozemku:

- Stavba bude umístěna na pozemcích parc. č. 88/1 (ostatní plocha), parc. č. 90/5 (ostatní plocha), parc. č. 90/7 (ostatní plocha), parc. č. 91/1 (ostatní plocha), parc. č. 92/1 (ostatní plocha), parc. č. 94/1 (ostatní plocha), parc. č. 2724/1 (ostatní plocha) v katastrálním území Podivín, dle koordinačního situačního výkresu C.3, zak. č. VD03922, datum: IX/2022.

Určení prostorového řešení stavby:

- Komunikace bude v délce 66,0 m, šířky 5,5 m, sklon bude střešovitý 2,50%. Parkovací místa budou kolmá s délkou 4,50 m a min. šířkou 2,50 m, v počtu 10 včetně místa pro osoby s omezenou schopností pohybu. Chodníky budou v šířce 1,50 a 1,60 m, plocha pro nádoby TKO bude délky 10,0 m a šířky 2,50 m. Podélný sklon nepřesahuje hodnotu 8,33%, příčný sklon bude max. 2%.

Vymezení stavebního pozemku:

- Nachází se na pozemcích, na kterých se stavba umísťuje.

Vymezení území dotčeného vlivy stavby:

- Vlivem stavby budou dotčeny pozemky, na kterých se stavba umísťuje a sousední pozemky parc. č. 93/1, 92/4, 91/2, 88/12, 88/11, 88/10, 88/9, 88/8, 88/7, 88/6, 88/5, 88/4, 88/3, 88/2, 88/13, 89 v katastrálním území Podivín.

Stavba obsahuje:

- Komunikace - z obou stran bude lemována betonovou silniční obrubou 1000/150/250 uloženou do lože z betonu C16/20, v místě snížení bude komunikace lemována sníženou betonovou silniční obrubou 1000/150/150 uloženou do lože z betonu C16/20, povrch z asfaltového betonu.
- Kolmé parkovací stání - navrženo z betonové vsakovací dlažby, lemovány betonovou silniční obrubou 1000/150/250 uloženou do lože z betonu C16/20.
- Chodníky - v místě parkovacích stání budou umístěny přístupové chodníky k obchodnímu domu. Chodníkové plochy budou lemovány chodníkovou betonovou obrubou 1000/100/250 uloženou do lože z betonu C16/20.
- Stávající sjezdy - budou z betonové vsakovací dlažby, v místě vjezdů je navržen chodník, který je od vjezdů oddělen umělou vodící linií.
- Manipulační plocha pro nádoby TKO - bude z betonové dlažby 200/100/60.
- V místě napojení na komunikace bude asfaltový kryt zaříznut a vybourán 0,5 m od kraje a napojení bude provedeno dvěma asfaltovými vrstvami ACO 11+. Spára bude zalita pružnou asfaltovou zálivkou.

Konstrukce komunikace:

• asfaltový beton	ACO 11+	50 mm
• spojovací postřik	PS-E	0,3 kg/m ²
• asfaltový beton	ACP 16+	70 mm
• infiltrační postřik	PI-E	1,0 kg/m ²
• štěrkodeř fr. 0/32	ŠD _A	150 mm
• štěrkodeř fr. 0/63	ŠD _B	200 mm

- V případě sanace podkladní zeminy - konstrukce sanace aktivní zóny:

• štěrkodeř fr. 0/63	ŠD _B	200 mm
• geotextilie		

Konstrukce vjezdů a parkovací plochy:

• vsakovací betonová dlažba	DL	80 mm
• drcené kamenivo fr. 4/8	DK	40 mm
• štěrkodeř fr. 0/32	ŠD _A	150 mm

- | | | |
|--------------------|-----------------|--------|
| • štěrkoř fr. 0/63 | ŠD _B | 200 mm |
|--------------------|-----------------|--------|

Konstrukce pojízdného chodníku:

- | | | |
|---------------------------|-----------------|--------|
| • betonová dlažba 200/100 | DL | 80 mm |
| • drcené kamenivo fr. 4/8 | DK | 40 mm |
| • štěrkoř fr. 0/32 | ŠD _A | 150 mm |
| • štěrkoř fr. 0/63 | ŠD _B | 200 mm |

Konstrukce pochozích chodníků a plochy pro nádoby TKO:

- | | | |
|---------------------------|-----------------|--------|
| • betonová dlažba 200/100 | DL | 60 mm |
| • drcené kamenivo fr. 4/8 | DK | 30 mm |
| • štěrkoř fr. 0/32 | ŠD _B | 150 mm |

- Pro odtok povrchových vod budou vybudovány 4 dešťové vpusti. Odvodnění je zajištěno pomocí příčného a podélného sklonu do betonových vpustí o velikosti 0,5 x 0,5 m s litinovou mříží. Vpusti budou napojeny na stávající potrubí přípojkou z PVC DN 150.

II. Stanoví podmínky pro umístění stavby:

1. Stavba bude umístěna v souladu s grafickou přílohou rozhodnutí, která obsahuje výkres současného stavu území v měřítku katastrální mapy se zakreslením stavebního pozemku, požadovaným umístěním stavby, s vyznačením vazeb a vlivů na okolí, zejména vzdáleností od hranic pozemku a sousedních staveb.
2. Budou dodrženy podmínky pro umístění stavby vyplývající ze stanovisek vlastníků veřejné dopravní a technické infrastruktury (viz dokladová část projektové dokumentace):
 - EG.D, a.s. – vyjádření ze dne 05.01.2023, zn. E7456-27078343, ze dne 04.01.2023, zn. E7456-26222480
 - CETIN a.s. – vyjádření ze dne 27.12.2022, č.j. 858315/22
 - GasNet, s.r.o. zastoupený GasNet Služby, s.r.o. – stanovisko ze dne 12.12.2022, zn. 5002736059
 - Vodovody a kanalizace Břeclav, a.s. – vyjádření ze dne 20.01.2023, č.v. 004222/23
 - Internet4you.cz, s.r.o. – vyjádření ze dne 09.12.2022, č.j. 1095

III. Stanoví podmínky pro provedení stavby:

1. Stavba bude provedena podle projektové dokumentace, kterou vypracoval: ViaDesign s.r.o., Na Zahradách 16, 690 02 Břeclav, IČO 27696880, hl. projektant: Ing. Martin Stöhr, ČKAIT 1005110; případné změny nesmí být provedeny bez předchozího povolení speciálního stavebního úřadu.
2. Žadatel oznámí speciálnímu stavebnímu úřadu termín zahájení stavby.
3. Žadatel oznámí speciálnímu stavebnímu úřadu tyto fáze výstavby pro kontrolní prohlídky stavby:
 - a) kontrolní prohlídka za účasti dotčených orgánů
 - b) závěrečná kontrolní prohlídka
4. Stavba bude dokončena do 2 let ode dne nabytí právní moci tohoto rozhodnutí.
5. Stavba bude prováděna stavebním podnikatelem: Dodavatel bude speciálnímu stavebnímu úřadu oznámen před zahájením stavebních prací. Provádět stavbu může jen stavební podnikatel, který při její realizaci zabezpečí odborné vedení provádění stavby stavbyvedoucím.

6. Po dokončení stavby požádá stavebník speciální stavební úřad podle § 122 stavebního zákona o vydání kolaudačního souhlasu, stavba může být užívána až na základě kolaudačního souhlasu.
7. Při provádění stavby je nutno dodržovat příslušná ustanovení zák. č. 251/2005 Sb., o inspekci práce a zákona č. 309/2006 Sb., kterým se zajišťují další podmínky bezpečnosti a ochrany zdraví, a to zvláště § 14 a 15 o funkci koordinátora bezpečnosti a ochrany zdraví při práci na staveništi.
8. V průběhu výstavby respektovat požadavky § 30 zákona č. 258/2000 Sb., o ochraně veřejného zdraví a o změně některých souvisejících zákonů a dále musí být splněny požadavky ustanovení § 12 NV č. 272/2011 Sb., o ochraně zdraví před nepříznivými účinky hluku a vibrací.
9. Stavebník zajistí průběžné opravy pozemních komunikací, které budou využity pro staveništní dopravu a to tak, aby bylo možné jejich bezproblémové obecné užívání ve smyslu zákona č. 13/1997 Sb., o pozemních komunikacích, ve znění pozdějších předpisů.
10. Stavebník zajistí pravidelné čištění komunikací, používaných pro účely stavby (odstraňování materiálu, bláta, kropení apod.). U výjezdu na pozemní komunikaci stavebník rovněž zajistí účinná opatření k čištění vozidel, aby komunikace nebyly nadměrně znečišťovány (ve smyslu ustanovení platných právních předpisů, zejména § 19 a § 28 zákona č. 13/1997 Sb., o pozemních komunikacích, ve znění pozdějších předpisů).
11. Všechny výkopy budou řádně ohrazeny a osvětleny. Bude zachován přístup do všech přilehlých nemovitostí.
12. Po dobu všech etap realizace stavby stavebník zajistí možnost příjezdu a přístupu ke všem objektům, které se nacházejí v blízkosti staveniště. Příjezdy budou udržovány v takovém stavebně technickém stavu, aby byl umožněn průjezd i osobním automobilům. Případné krátkodobé omezení příjezdu stavebník včas projedná s vlastníky, příp. uživateli těchto objektů, příjezd pro sanitní a hasičské vozy musí být zajištěn trvale.
13. Při stavbě bude v souladu s ust. § 157 stavebního zákona a příl. č. 9 vyhl. č. 499/2006 Sb., veden stavební deník. Ve stavebním deníku bude uvedeno jméno a příjmení osob zabezpečujících odborné vedení provádění stavby podle § 153 stavebního zákona s rozsahem jejich oprávnění a odpovědnosti.
14. Při stavbě budou dodržena ustanovení vyhl. č. 398/2009 Sb., o obecných technických požadavcích zabezpečujících bezbariérové užívání staveb, ve znění pozdějších předpisů, která upravuje požadavky pro užívání staveb infrastruktury osobami s omezenou schopností pohybu.
15. Při stavbě budou dodržena ustanovení vyhl. č. 268/2009 Sb., o technických požadavcích na stavby, ve znění pozdějších předpisů, která upravuje požadavky na provádění staveb a příslušné technické normy a ustanovení vyhl. č. 104/1997 Sb., kterou se provádí zákon o pozemních komunikacích.
16. Pro provedení stavby budou použity stavební materiály a výrobky, které odpovídají zákonu č. 22/1997 Sb., o technických požadavcích na výrobky, ve znění pozdějších předpisů a nařízení vlády č. 163/2002 Sb., kterým se stanoví technické požadavky na vybrané stavební výrobky.
17. Před zahájením stavby bude na viditelném místě u vstupu na staveniště umístěn štítek Stavba povolena, která stavebník obdrží, jakmile toto rozhodnutí nabude právní moci. Štítek musí být chráněn před povětrnostními vlivy, aby údaje na něm uvedené zůstaly čitelné do ukončení stavby.
18. Provádění stavby musí být vedeno tak, aby nedošlo ke zhoršení nebo ohrožení jakosti povrchové a podzemní vody v lokalitě, zejména používané mechanizační prostředky musí být v dobrém technickém stavu a musí být dodržena preventivní opatření k zabránění případných úniků ropných látek.
19. Budou dodrženy podmínky uvedené v závazném stanovisku Policie ČR, Krajské ředitelství policie Jihomoravského kraje, Územní odbor Břeclav, Dopravní inspektorát ze dne 21.12.2022, č.j. KRPB-254535-2/ČJ-2022-060406-KAM:

Stavební úpravy a jejich provedení musí být v souladu s platnými stavebně-technickými normami a předpisy. Provedením a zřízením stavby nesmí dojít k ohrožení bezpečnosti a plynulosti silničního provozu.

20. Bude dodržena podmínka uvedená ve vyjádření Státního pozemkového úřadu ze dne 06.01.2023, zn. SPU 458960/2022/123/Ra:

Nejpozději před vlastní realizací stavby uzavře navrhovatel s SPÚ „speciální“ nájemní smlouvu pro nezemědělské účely a po ukončení stavební činnosti obratem požádá o převod zastavěného pozemku.

21. Budou dodrženy podmínky pro provedení stavby vyplývající ze stanovisek vlastníků veřejné dopravní a technické infrastruktury (viz dokladová část projektové dokumentace):

- EG.D, a.s. – vyjádření ze dne 05.01.2023, zn. E7456-27078343, ze dne 04.01.2023, zn. E7456-26222480
- CETIN a.s. – vyjádření ze dne 27.12.2022, č.j. 858315/22
- GasNet, s.r.o. zastoupený GasNet Služby, s.r.o. – stanovisko ze dne 12.12.2022, zn. 5002736059
- Vodovody a kanalizace Břeclav, a.s. – vyjádření ze dne 20.01.2023, č.v. 004222/23
- Internet4you.cz, s.r.o. – vyjádření ze dne 09.12.2022, č.j. 1095

Účastníci řízení, na něž se vztahuje rozhodnutí správního orgánu dle § 27 odst. 1 písm. a) zákona č. 500/2004 Sb., správní řád, v platném znění (dále jen „správní řád“) s přihlédnutím k § 94k písm. a) stavebního zákona:

Město Podivín, Masarykovo nám. 192/2, 691 45 Podivín

Odůvodnění:

Dne 13.02.2023 podal žadatel žádost o vydání společného povolení. Uvedeným dnem bylo zahájeno společné řízení.

Speciální stavební úřad oznámil zahájení společného řízení známým účastníkům řízení a dotčeným orgánům. Současně podle ustanovení § 94m odst. 3 stavebního zákona upustil od ohledání na místě a ústního jednání, protože jsou mu dobře známy poměry v území a žádost poskytuje dostatečný podklad pro posouzení záměru, a stanovil, že ve lhůtě do 15 dnů od doručení tohoto oznámení mohou účastníci řízení uplatnit své námitky a dotčené orgány svá závazná stanoviska.

Dále speciální stavební úřad v souladu s ustanovením § 36 odst. 3 správního řádu, umožnil účastníkům řízení vyjádřit se k podkladům rozhodnutí, a to nejpozději do 3 dnů od skončení lhůty k podání námitek.

Speciální stavební úřad přezkoumal předloženou žádost, projednal ji s účastníky řízení a dotčenými orgány a zjistil, že jejím uskutečněním nebo užíváním nejsou ohroženy zájmy chráněné stavebním zákonem, předpisy vydanými k jeho provedení a zvláštními předpisy.

Záměr splňuje všechny podmínky podle § 94o odst. 1 stavebního zákona:

a) Soulad s požadavky stavebního zákona a jeho prováděcích právních předpisů:

- Stavba je v souladu s požadavky stavebního zákona a jeho prováděcích právních předpisů. Orgán územního plánování vydal závazné stanovisko fikcí dne 09.01.2023, č.j. MUBR 190005/2022 s tím, že záměr je přípustný. Umístění stavby je v souladu se schválenou územně plánovací dokumentací a vyhovuje obecným požadavkům na využívání území.

b) Soulad s požadavky na veřejnou dopravní a technickou infrastrukturu:

- Stavba nevyžaduje nové napojení na technickou infrastrukturu.

- Jedná se o dopravní stavbu.
- c) Soulad s požadavky zvláštních právních předpisů a se stanovisky dotčených orgánů:
 - Stavba je v souladu s požadavky zvláštních právních předpisů.
 - Podmínky dotčených orgánů byly zapracovány do dokumentace, jsou součástí podmínek tohoto rozhodnutí nebo závazné stanovisko dotčeného orgánu je souhlasné a neobsahuje podmínky.

Stavební úřad podle § 94o odst. 2 písm. a) a písm. b) stavebního zákona ověřil, že:

- Dokumentace je úplná, přehledná a jsou v ní v odpovídající míře řešeny obecné požadavky na výstavbu.
- Je zajištěn příjezd ke stavbě, včasné vybudování technického popř. jiného vybavení potřebného k řádnému užívání stavby vyžadovaného zvláštním právním předpisem.

Projektová dokumentace stavby splňuje obecné požadavky na výstavbu. Speciální stavební úřad v průběhu řízení neshledal důvody, které by bránily povolení záměru.

Speciální stavební úřad v průběhu řízení zkoumal, které osoby včetně žadatele a obce, na jejímž území se má záměr uskutečnit, jsou vlastníky pozemku nebo stavby, na kterých se má u záměr uskutečnit, není-li sám žadatel, nebo ten, kdo má jiné věcné právo k těmto pozemkům nebo stavbám a dále zjišťoval účastníky řízení, jejichž vlastnická nebo jiná věcná práva k sousedním stavbám nebo sousedním pozemkům nebo stavbám na nich, mohou být územním rozhodnutím o umístění stavby přímo dotčena a splňují postavení účastníků řízení podle § 94k stavebního zákona, přitom zjistil, že v tomto konkrétním případě je účastníkem společného územního a stavebního řízení podle § 94k písm. a) až e) stavebního zákona:

- a) stavebník: Město Podivín
- b) obec, na jejímž území má být požadovaný stavební záměr uskutečněn: Město Podivín
- c) vlastník stavby, na které má být požadovaný stavební záměr uskutečněn, není-li sám stavebníkem, nebo ten, kdo má ke stavbě jiné věcné právo, není-li sám stavebníkem: CETIN, a.s., EG.D, a.s., Vodovody a kanalizace Břeclav, a.s., Internet4you.cz, s.r.o.
- d) vlastník pozemku, na kterém má být požadovaný stavební záměr uskutečněn, není-li sám stavebníkem, nebo ten, kdo má jiné věcné právo k tomuto pozemku: Město Podivín, Státní pozemkový úřad, GasNet, s.r.o.
- e) osoba, jejíž vlastnické právo nebo jiné věcné právo k sousedním stavbám anebo sousedním pozemkům nebo stavbám na nich může být společným povolením přímo dotčeno:

Osoby s vlastnickými nebo jinými věcnými právy k sousedním pozemkům: parc. č. 93/1, 92/4, 91/2, 88/12, 88/11, 88/10, 88/9, 88/8, 88/7, 88/6, 88/5, 88/4, 88/3, 88/2, 88/13, 89 v katastrálním území Podivín

Stanoviska sdělili:

- Správa a údržba silnic Jihomoravského kraje, příspěvková organizace kraje – stanovisko ze dne 03.02.2023, zn. 1496/2023
- EG.D, a.s. – vyjádření ze dne 05.01.2023, zn. E7456-27078343, ze dne 04.01.2023, zn. E7456-26222480
- CETIN a.s. – vyjádření ze dne 27.12.2022, č.j. 858315/22
- GasNet Služby, s.r.o. – stanovisko ze dne 12.12.2022, zn. 5002736059
- Vodovody a kanalizace Břeclav, a.s. – vyjádření ze dne 20.01.2023, č.v. 004222/23
- Internet4you.cz, s.r.o. – vyjádření ze dne 09.12.2022, č.j. 1095

- Nej. cz s.r.o. – vyjádření ze dne 15.12.2022, zn. VYJNEJ-2022-15314-01
- Net4Gas, s.r.o. – vyjádření ze dne 08.12.2022, zn. 13078/22/OVP/N
- T-Mobile Czech Republic a.s. – vyjádření ze dne 08.12.2022, E61036/22
- Vodafone Czech Republic a.s. – vyjádření ze dne 18.01.2023, zn. 230118-0904508409
- Krajský úřad Jihomoravského kraje, Odbor životního prostředí – vyjádření ze dne 04.01.2023, č.j. JMK 1547/2023
- Městský úřad Břeclav, odbor stavební a životního prostředí, oddělení úřadu územního plánování závazné stanovisko fikcí ze dne 09.01.2023, č.j. MUBR 190005/2022
- Městský úřad Břeclav – koordinované stanovisko ze dne 04.01.2023, č.j. MUBR 1546/2023
- Policie ČR, Krajské ředitelství policie Jihomoravského kraje, Územní odbor Břeclav, Doprávní inspektorát – závazné stanovisko ze dne 21.12.2022, č.j. KRPB-254535-2/ČJ-2022-060406-KAM
- Krajská hygienická stanice Jihomoravského kraje se sídlem v Brně závazné stanovisko ze dne 02.01.2023, č.j. KHSJM 00256/2023/BV/HOK

Speciální stavební úřad zajistil vzájemný soulad předložených závazných stanovisek dotčených orgánů vyžadovaných zvláštními předpisy a zahrnul je do podmínek rozhodnutí.

Speciální stavební úřad rozhodl, jak je uvedeno ve výroku rozhodnutí, za použití ustanovení právních předpisů ve výroku uvedených.

Účastníci řízení, na něž se vztahuje rozhodnutí správního orgánu dle § 27 odst. 2 a 3 správního řádu s přihlédnutím k § 94k písm. b) – e) stavebního zákona:

Státní pozemkový úřad, Krajský pozemkový úřad pro Jihomoravský kraj, EG.D, a.s., CETIN a.s., GasNet, s.r.o., Vodovody a kanalizace Břeclav, a.s., Internet4you.cz, spol. s r.o.,

Osoby s vlastnickými nebo jinými věcnými právy k sousedním pozemkům:

parc. č. 93/1, 92/4, 91/2, 88/12, 88/11, 88/10, 88/9, 88/8, 88/7, 88/6, 88/5, 88/4, 88/3, 88/2, 88/13, 89 v katastrálním území Podivín.

Vypořádání s návrhy a námitkami účastníků:

- Účastníci neuplatnili návrhy a námitky.

Vypořádání s vyjádřeními účastníků k podkladům rozhodnutí:

- Účastníci se k podkladům rozhodnutí nevyjádřili.

Poučení účastníků:

Proti tomuto rozhodnutí se lze podle § 81 odst. 1 zákona č. 500/2004 Sb., správní řád, ve znění pozdějších předpisů, odvolat podáním učiněným u Městského úřadu Břeclav, odbor správních činností, a to do 15 dnů ode dne oznámení rozhodnutí (§ 83 odst. 1 správního řádu). Odvolacím správním orgánem je Krajský úřad Jihomoravského kraje, odbor dopravy. Lhůta pro podání odvolání počíná běžet dnem následujícím po dni oznámení rozhodnutí.

Odvolání se podává s potřebným počtem stejnopisů tak, aby jeden stejnopis zůstal správnímu orgánu a aby každý účastník dostal jeden stejnopis. Nepodá-li účastník potřebný počet stejnopisů, vyhotoví je správní orgán na náklady účastníka. Odvoláním lze napadnout výrokovou část rozhodnutí, jednotlivý výrok nebo jeho vedlejší ustanovení. Odvolání jen proti odůvodnění rozhodnutí je nepřípustné.

Speciální stavební úřad po dni nabytí právní moci výroku o umístění stavby doručí žadateli stejnopis písemného vyhotovení společného povolení opatřený doložkou právní moci spolu s ověřenou grafickou přílohou, stejnopis písemného vyhotovení společného povolení opatřený doložkou právní moci doručí také místně příslušnému obecnímu úřadu, pokud není stavebním úřadem, a jde-li o stavby podle § 15 nebo 16 stavebního zákona, také stavebnímu úřadu příslušnému k povolení stavby.

Speciální stavební úřad po dni nabytí právní moci výroku o povolení stavby zašle žadateli jedno vyhotovení ověřené projektové dokumentace a štítek obsahující identifikační údaje o povolené stavbě. Další vyhotovení ověřené projektové dokumentace zašle vlastníkově stavby, pokud není žadatelem. Žadatel je povinen štítek před zahájením stavby umístit na viditelném místě u vstupu na staveniště a ponechat jej tam až do dokončení stavby, případně do vydání kolaudačního souhlasu; rozsáhlé stavby se mohou označit jiným vhodným způsobem s uvedením údajů ze štítku.

Společné povolení má podle § 94p odst. 5 stavebního zákona platnost 2 roky. Stavba nesmí být zahájena, dokud rozhodnutí nenabude právní moci.



JUDr. Josef Darmovzal
vedoucí oddělení dopravy a přestupkového řízení
v zast. Ing. Darina Štollová

Tento dokument musí být vyvěšen po dobu 15 dnů na úřední desce Městského úřadu Břeclav a obecního úřadu obce, v jejímž katastrálním území se má záměr nebo stavba uskutečnit, a dále zveřejněn způsobem umožňujícím dálkový přístup.

Pro počítání lhůt dle zákona č. 500/2004 Sb., správní řád, v platném znění, je směrodatné vyvěšení na úřední desce Městského úřadu Břeclav.

Úřední deska:

Vyvěšeno dne:

Sejmuto dne:

Zveřejněno způsobem umožňujícím dálkový přístup dne:

Razítko a podpis orgánu, který potvrzuje vyvěšení, sejmutí a zveřejnění

Poplatek:

Správní poplatek podle zákona č. 634/2004 Sb., o správních poplatcích, ve znění pozdějších předpisů se nevyměřuje.

Příloha:

koordinální situační výkres C.3

Obdrží:

účastníci (dodejky)

Viadesigne s.r.o., IDDS: zrkaeex

sídlo: Na Zahradách č.p. 1151/16, 690 02 Břeclav 2

zastoupení pro: Město Podivín, Masarykovo nám. 192/2, 691 45 Podivín

Státní pozemkový úřad, Krajský pozemkový úřad pro Jihomoravský kraj, IDDS: z49per3

sídlo: Hroznová 17, Brno-střed, Pisárky, 603 00 Brno 3

EG.D, a.s., IDDS: nf5dxbu

sídlo: Lidická č.p. 1873/36, Černá Pole, 602 00 Brno 2

CETIN a.s., IDDS: qa7425t

sídlo: Českomoravská č.p. 2510/19, 190 00 Praha 9-Libeň

GasNet Služby, s.r.o., IDDS: jnnys6

sídlo: Plynárenská č.p. 499/1, Zábrdovice, 602 00 Brno 2

zastoupení pro: GasNet, s.r.o., Klíšská 940/96, 400 01 Ústí nad Labem

Vodovody a kanalizace Břeclav, a.s., IDDS: gnugxza

sídlo: Čechova č.p. 1300/23, 690 02 Břeclav 2

Internet4you.cz, spol. s r.o., IDDS: sutcim2

sídlo: Bratislavská č.p. 847, 691 45 Podivín

Vyvěšeno pro:

Osoby s vlastnickými nebo jinými věcnými právy k sousedním pozemkům:

parc. č. 93/1, 92/4, 91/2, 88/12, 88/11, 88/10, 88/9, 88/8, 88/7, 88/6, 88/5, 88/4, 88/3, 88/2, 88/13, 89 v katastrálním území Podivín

dotčené orgány státní správy

Městský úřad Břeclav, odbor stavební a životního prostředí, oddělení úřadu územního plánování, nám. T. G. Masaryka č.p. 42/3, 690 02 Břeclav 2

Policie ČR, Krajské ředitelství policie Jihomoravského kraje, Územní odbor Břeclav, Dopravní inspektorát, IDDS: jydaí6g

sídlo: Národních hrdinů č.p. 18/15, 690 16 Břeclav 2

Krajská hygienická stanice Jihomoravského kraje se sídlem v Brně, IDDS: jaaai36

sídlo: Jeřábkova č.p. 1847/4, Černá Pole, 602 00 Brno 2

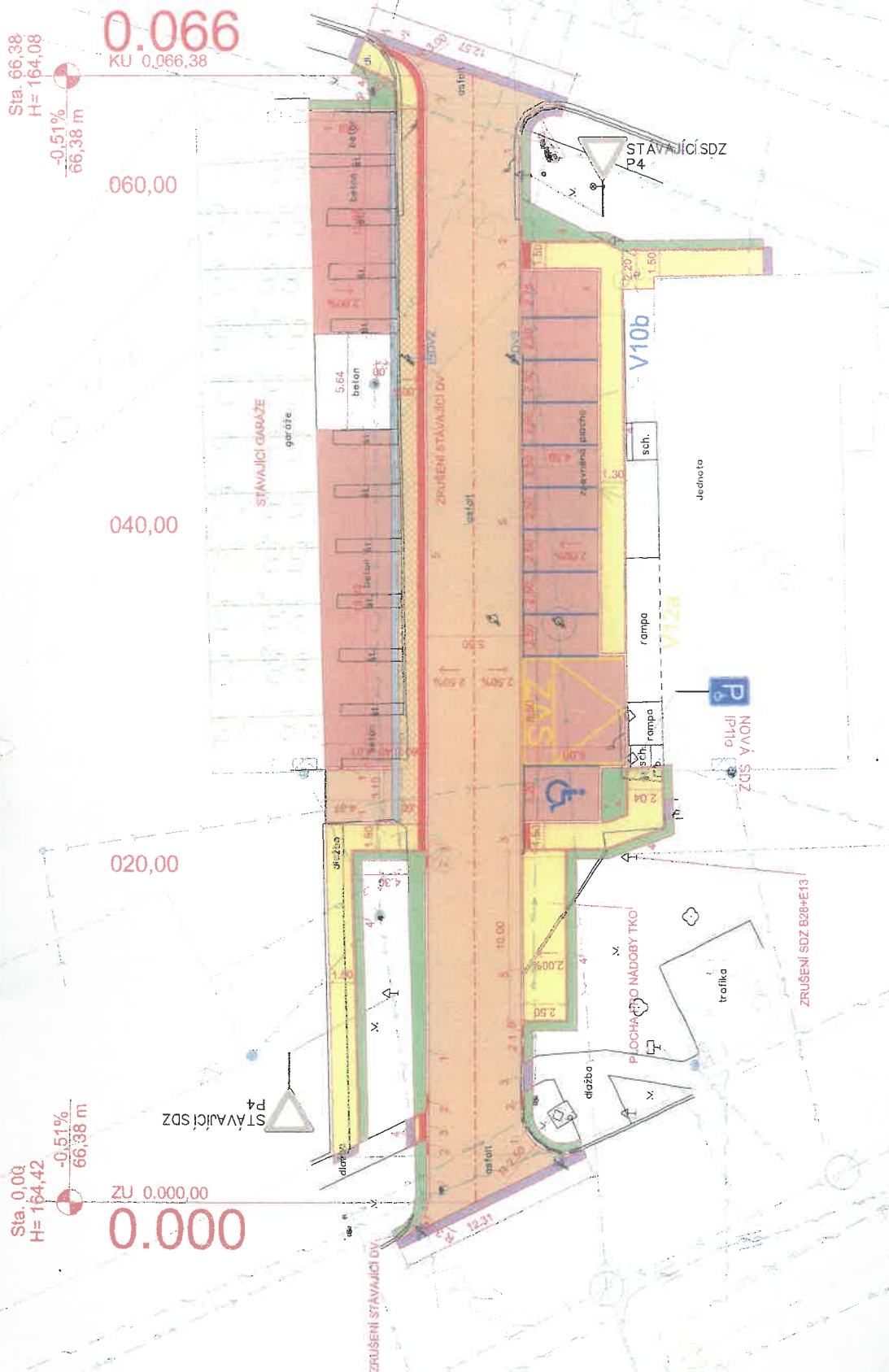
ostatní (na vyvěšení)

Městský úřad Podivín,

sídlo: Masarykovo nám. č.p. 192/2, 691 45 Podivín

Městský úřad Břeclav, podatelna a výpravna









ze dne 10.5.2023 *dyk*



LEGENDA:

- NÁVRH STAVBY
- ZAMĚŘENÍ SKUTEČNÉHO STAVU
- KATASTRÁLNÍ MAPA
- PŘÍPOJKA DN 150

LEGENDA PLOCH:

-  KOMUNIKACE - ASFALTOVÝ BETON
-  CHODNÍK - BETONOVÁ DLAŽBA 200/100/60
-  CHODNÍK - BETONOVÁ DLAŽBA 200/100/80
-  VJEZDY A PARKOVACÍ PLOCHY - BETONOVÁ VSAKOVACÍ DLAŽBA
-  UMĚLÁ VODÍCÍ LINIE
-  VAROVNÝ PÁS - BETONOVÁ DLAŽBA PRO NEVIDOMÉ
-  ZATRAVNĚNÉ PLOCHY
-  NAPOJENÍ STÁVAJÍCÍM MATERIÁLEM

TABULKA OBRUBNÍKŮ:

ČÍSLO	TYP	PŘEVÝŠENÍ
1	100/15/25 - SILNIČNÍ	+10 cm
2	100/15/15-25 - PŘECHODOVÝ	+2 - 10 cm
3	100/15/15 - SNÍŽENÝ	+2 cm
4	100/10/25 - CHODNÍKOVÝ	+6 cm
5	100/15/15 - SNÍŽENÝ	+5 cm
6	100/15/15-25 - PŘECHODOVÝ	+5 - 10 cm

LEGENDA STÁVAJÍCÍCH INŽENÝRSKÝCH SÍTÍ:

- ~ — STÁVAJÍCÍ SDĚLOVACÍ VEDENÍ, CETIN - METALICKÝ KABEL, PODZEMNÍ
- — STÁVAJÍCÍ EL. VEDENÍ NN, E-ON
- — STÁVAJÍCÍ STL PLYNOVOD, GASNET
- — STÁVAJÍCÍ KANALIZACE, VAK BŘECLAV
- — STÁVAJÍCÍ VODOVOD, VAK BŘECLAV
- — SDĚLOVACÍ KABEL, INTERNET4YOU



Zodp. projektant:	Vedoucí projektant:	Vypracoval:	 ViaDesigne, Na Zahradách 16, 690 02 Břeclav Tel. 519 331 400 e-mail: viadesigne@viadesigne.eu	
Ing. Martin Stöhr	Ing. Martin Stöhr	Marek Ciprys		
MěÚ: Podivín	KrÚ: Jihomoravský	Formát:	4 x A4	
Investor: město Podivín		Datum:	IX/2022	
Akce: Podivín - propojka Sokolská-Nerudova		Číslo zakázky:	VD03922	
		Měřítko:	1 : 250	
		Stupeň dokumentace:	Výtisk číslo: 1	
Příloha:		Příloha číslo:	C.3	
KOORDINAČNÍ SITUAČNÍ VÝKRES				