

E. DOKLADOVÁ ČÁST

akce:

**„VÝMĚNA VÝPLNÍ OTVORŮ A ZATEPLENÍ
OBJEKTU Č.P. 115 V K.Ú. ŽELEZNÁ U SMOLOVA“**

Seznam dokladů

V době vydání dokumentace

Kopie katastrální mapy

Informace o dotčené parcele



Informace o objektu

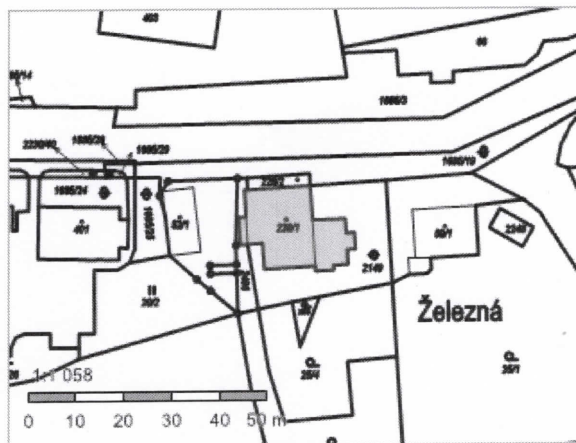
Informace o sousedních parcelách

Osvědčení o autorizaci – Ing. Václav Hlinka



Informace o pozemku

Parcelní číslo: [st. 228/1](#) 
Obec: [Bělá nad Radbuzou \[553441\]](#) 
Katastrální území: [Železná u Smolova \[751171\]](#)
Číslo LV: [157](#)
Výměra [m²]: 294
Typ parcely: Parcela katastru nemovitostí
Mapový list:
Určení výměry: Ze souřadnic v S-JTSK
Druh pozemku: zastavěná plocha a nádvoří
Stavba na pozemku: [č. p. 115](#)



Vlastníci, jiní oprávnění

Vlastnické právo

Podíl

Apartmány Český les s.r.o., Univerzitní 1209/65, Skvrňany, 30100 Plzeň

Způsob ochrany nemovitosti

Nejsou evidovány žádné způsoby ochrany.

Seznam BPEJ

Parcela nemá evidované BPEJ.

Omezení vlastnického práva

Nejsou evidována žádná omezení.

Jiné zápisy

Nejsou evidovány žádné jiné zápisy.

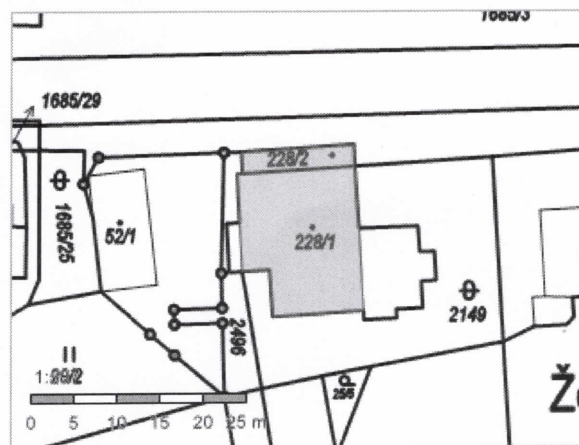
 Řízení, v rámci kterých byl k nemovitosti zapsán cenový údaj

Nemovitost je v územním obvodu, kde státní správu katastru nemovitostí ČR vykonává [Katastrální úřad pro Plzeňský kraj](#),
[Katastrální pracoviště Domažlice](#) 

Zobrazené údaje mají informativní charakter. Platnost dat k 06.12.2021 12:00.

Informace o stavbě

Stavba:	č. p. 115
Obec:	Bělá nad Radbuzou [553441]
Část obce:	Železná [151173]
Katastrální území:	Železná u Smolova [751171]
Číslo LV:	157
Stavba stojí na pozemku:	p. č. st. 228/1 , st. 228/2
Typ stavby:	budova s číslem popisným
Způsob využití:	stavba občanského vybavení



Informace z RÚIAN

Vlastníci, jiní oprávnění

Vlastnické právo

Podíl

Apartmány Český les s.r.o., Univerzitní 1209/65, Skvrňany, 30100 Plzeň

Způsob ochrany nemovitosti

Nejsou evidovány žádné způsoby ochrany.

Omezení vlastnického práva

Nejsou evidována žádná omezení.

Jiné zápisy


Nejsou evidovány žádné jiné zápisy.

Řízení, v rámci kterých byl k nemovitosti zapsán cenový údaj

Nemovitost je v územním obvodu, kde státní správu katastru nemovitostí ČR vykonává [Katastrální úřad pro Plzeňský kraj](#), [Katastrální pracoviště Domažlice](#)

Zobrazené údaje mají informativní charakter. Platnost dat k 06.12.2021 12:00.

Informace o parcele - sousední parcely

Parcelní číslo:	st. 228/1 
Obec:	Bělá nad Radbuzou [553441] 
Katastrální území:	Železná u Smolova [751171]
Číslo LV:	157
Výměra [m ²]:	294

[Rozbalit/zabalit vše](#)

 [Železná u Smolova; p. č. st. 228/2](#)

Vlastnické právo

Podíl

Město Bělá nad Radbuzou, Náměstí 200, 34526 Bělá nad Radbuzou

 [Železná u Smolova; p. č. 1685/19](#)

Vlastnické právo

Podíl

ORI, spol. s r.o., Husova 240/5, Staré Město, 11000 Praha 1

 [Železná u Smolova; p. č. 2149](#)

Vlastnické právo

Podíl

Apartmány Český les s.r.o., Univerzitní 1209/65, Skvrňany, 30100 Plzeň

 [Železná u Smolova; p. č. 2496](#)

Vlastnické právo

Podíl

Apartmány Český les s.r.o., Univerzitní 1209/65, Skvrňany, 30100 Plzeň

OSVĚDČENÍ O AUTORIZACI

číslo 9578

vydané

Českou komorou autorizovaných inženýrů a techniků
činných ve výstavbě
podle zákona ČNR č. 360/1992 Sb.

Ing. Václav Hlinka

jméno a příjmení

590814/0623

rodné číslo

je

autorizovaným inženýrem

v oboru

pozemní stavby

V seznamu autorizovaných osob vedeném ČKAIT je veden pod číslem


0200579

a je oprávněn užívat autorizační razítko, jehož kontrolní otisk
je uveden zde:



Autorizace je udělena ke dni 7.2.95




Ing. Václav Mach
předseda ČKAIT