Podélný profil: STOKA A - část 1, M 1:1000/100

Rozsah: km 0,00000 - km 3,69868

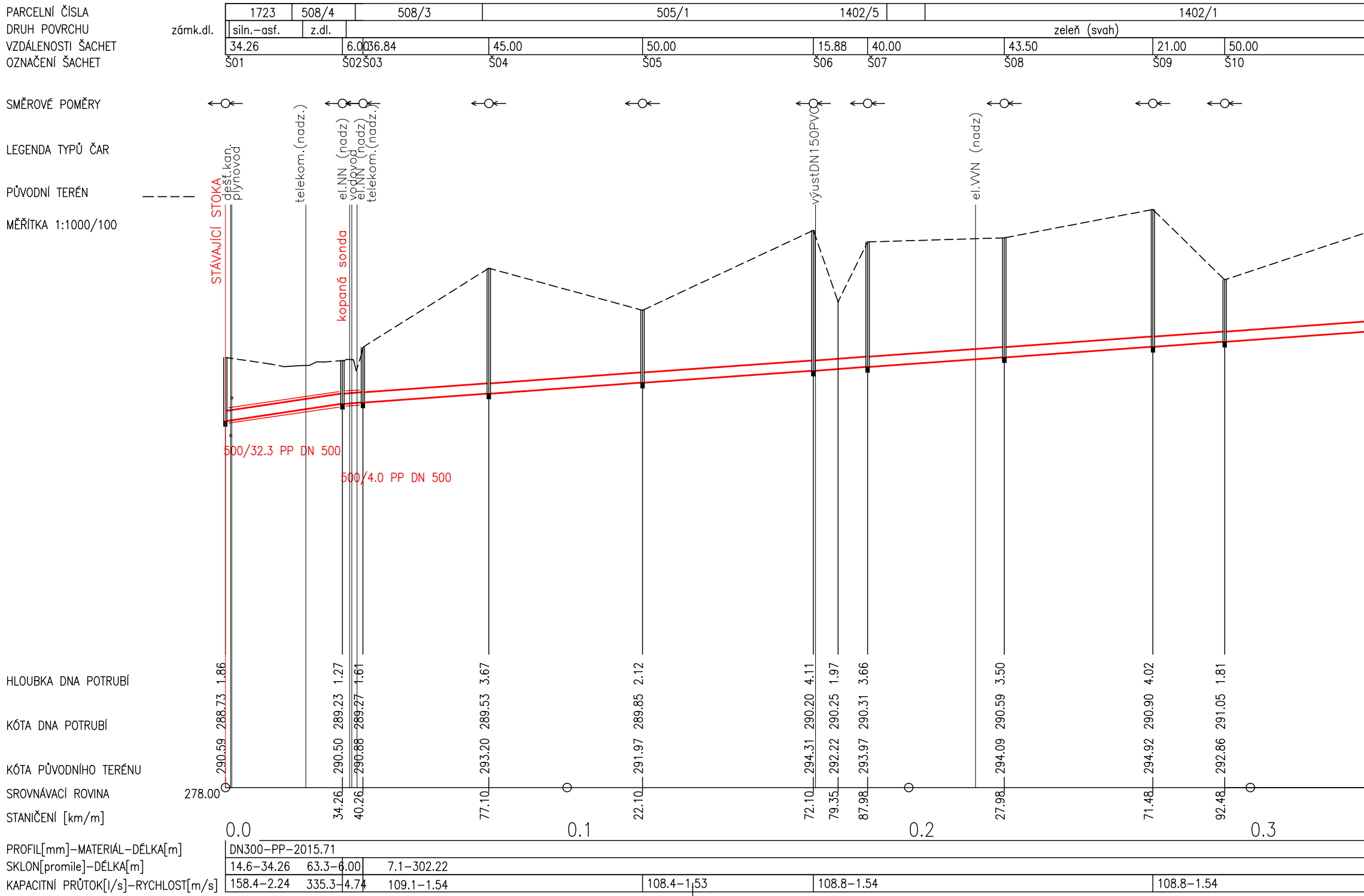
PARCELNÍ ČÍSLA
1723
508/4
508/3
505/1
1402/5
1402/1
DRUH POVRCHU
zámk.dl.
siln.–asf.
z.dl.
zeleň (svah)
VZDÁLENOSTI ŠACHET
34.26
6.00
36.84
45.00
50.00
15.88
40.00
43.50
21.00
50.00
OZNAČENÍ ŠACHET
Š01
Š02
Š03
Š04
Š05
Š06
Š07
Š08
Š09
Š10
SMĚROVÉ POMĚRY
LEGENDA TYPŮ ČAR
PŮVODNÍ TERÉN
MĚŘÍTKA 1:1000/100
STÁVAJÍCÍ STOKA
dešť.kan.
plynovod
telekom.(nadz.)
el.NN (nadz)
vodovod
el.NN (nadz)
telekom.(nadz.)
kopaná sonda
výustDN150PVC
el.VVN (nadz)
500/32.3 PP DN 500
500/4.0 PP DN 500
HLOUBKA DNA POTRUBÍ
1.86
1.27
1.61
3.67
2.12
4.11
1.97
3.66
3.50
4.02
1.81
KÓTA DNA POTRUBÍ
288.73
289.23
289.27
289.53
289.85
290.20
290.25
290.31
290.59
290.90
291.05
KÓTA PŮVODNÍHO TERÉNU
290.59
290.50
290.88
293.20
291.97
294.31
292.22
293.97
294.09
294.92
292.86
SROVNÁVACÍ ROVINA
278.00
STANIČENÍ [km/m]
34.26
40.26
77.10
22.10
72.10
79.35
87.98
27.98
71.48
92.48
0.0
0.1
0.2
0.3
PROFIL[mm]–MATERIÁL–DÉLKA[m]
DN300–PP–2015.71
SKLON[promile]–DÉLKA[m]
14.6–34.26
63.3–6.00
7.1–302.22
KAPACITNÍ PRŮTOK[l/s]–RYCHLOST[m/s]
158.4–2.24
335.3–4.74
109.1–1.54
108.4–1.53
108.8–1.54
108.8–1.54

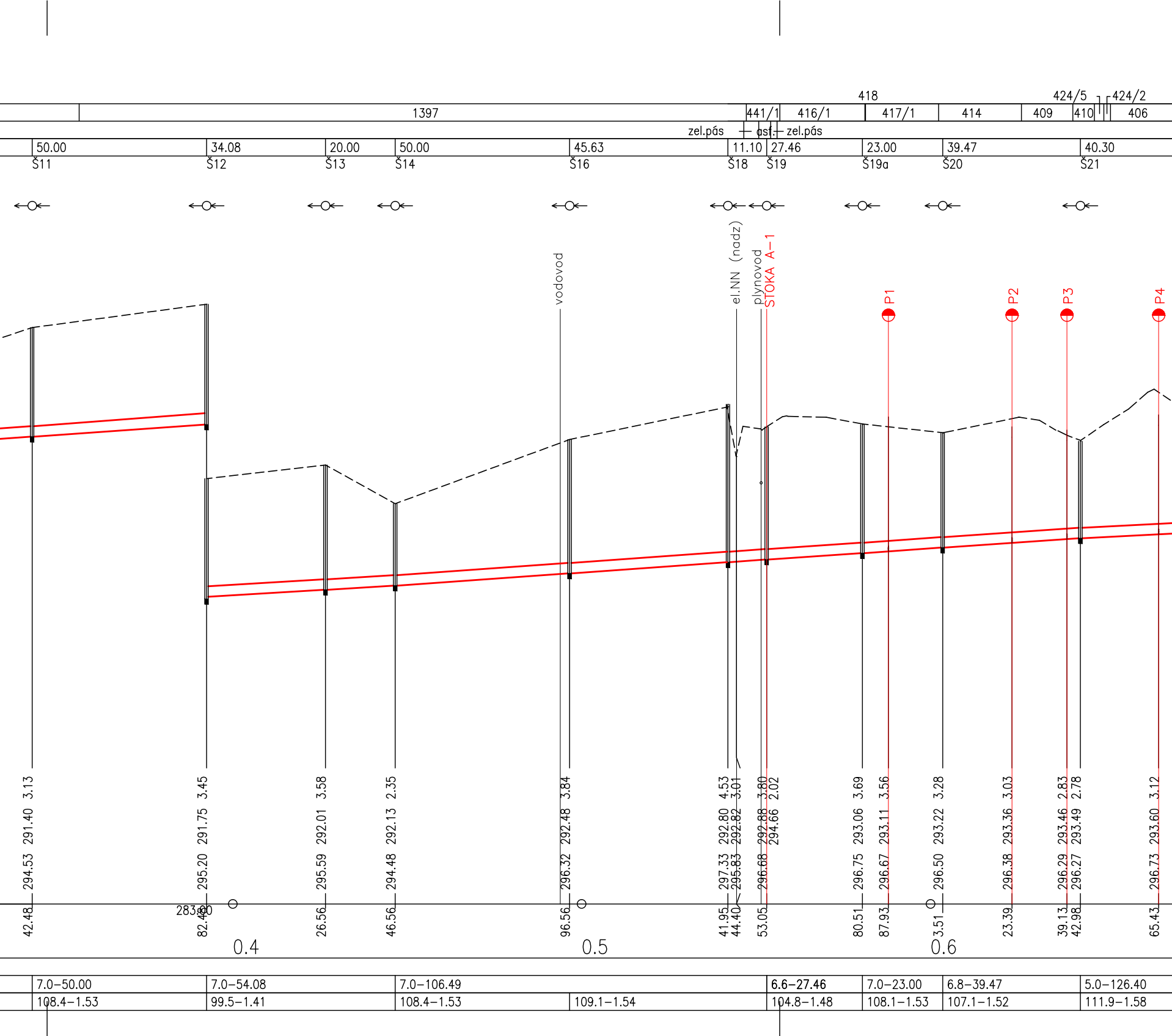
418
424/5
424/2
1397
441/1
416/1
417/1
414
409
410
406
zel.pás
ast.
zel.pás
50.00
34.08
20.00
50.00
45.63
11.10
27.46
23.00
39.47
40.30
Š11
Š12
Š13
Š14
Š16
Š18
Š19
Š19a
Š20
Š21
vodovod
el.NN (nadz)
plynovod
STOKA A-1
P1
P2
P3
P4
294.53 291.40 3.13
295.20 291.75 3.45
295.59 292.01 3.58
294.48 292.13 2.35
296.32 292.48 3.84
297.33 292.80 4.53
295.83 292.82 3.01
296.68 292.88 3.80
294.66 2.02
296.75 293.06 3.69
296.67 293.11 3.56
296.50 293.22 3.28
296.38 293.36 3.03
296.29 293.46 2.83
296.27 293.49 2.78
296.73 293.60 3.12
283.00
42.48
82.48
26.56
46.56
96.56
41.95
44.40
53.05
80.51
87.93
3.51
23.39
39.13
42.98
65.43
0.4
0.5
0.6
7.0–50.00
108.4–1.53
7.0–54.08
99.5–1.41
7.0–106.49
108.4–1.53
109.1–1.54
6.6–27.46
104.8–1.48
7.0–23.00
108.1–1.53
6.8–39.47
107.1–1.52
5.0–126.40
111.9–1.58

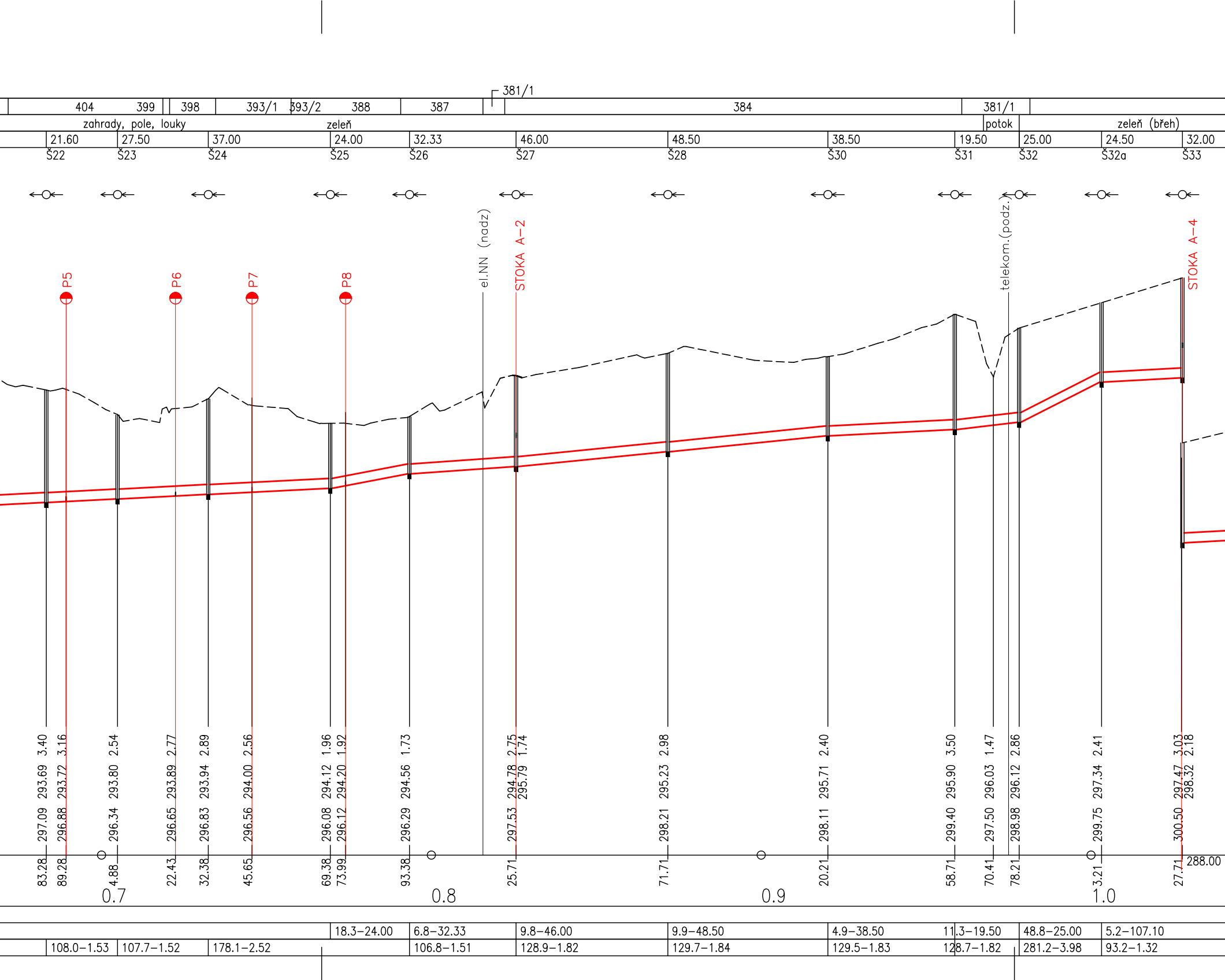
381/1
404
399
398
393/1
393/2
388
387
384
381/1
zahrady, pole, louky
zeleň
potok
zeleň (břeh)
21.60
27.50
37.00
24.00
32.33
46.00
48.50
38.50
19.50
25.00
24.50
32.00
Š22
Š23
Š24
Š25
Š26
Š27
Š28
Š30
Š31
Š32
Š32a
Š33
P5
P6
P7
P8
el.NN (nadz)
STOKA A–2
telekom.(podz.)
STOKA A–4
297.09 293.69 3.40
296.88 293.72 3.16
296.34 293.80 2.54
296.65 293.89 2.77
296.83 293.94 2.89
296.56 294.00 2.56
296.08 294.12 1.96
296.12 294.20 1.92
296.29 294.56 1.73
297.53 294.78 2.75
295.79 1.74
298.21 295.23 2.98
298.11 295.71 2.40
299.40 295.90 3.50
297.50 296.03 1.47
298.98 296.12 2.86
299.75 297.34 2.41
300.50 297.47 3.03
298.32 2.18
288.00
83.28
89.28
4.88
22.43
32.38
45.65
69.38
73.99
93.38
25.71
71.71
20.21
58.71
70.41
78.21
3.21
27.71
0.7
0.8
0.9
1.0
18.3–24.00
6.8–32.33
9.8–46.00
9.9–48.50
4.9–38.50
11.3–19.50
48.8–25.00
5.2–107.10
108.0–1.53
107.7–1.52
178.1–2.52
106.8–1.51
128.9–1.82
129.7–1.84
129.5–1.83
128.7–1.82
281.2–3.98
93.2–1.32

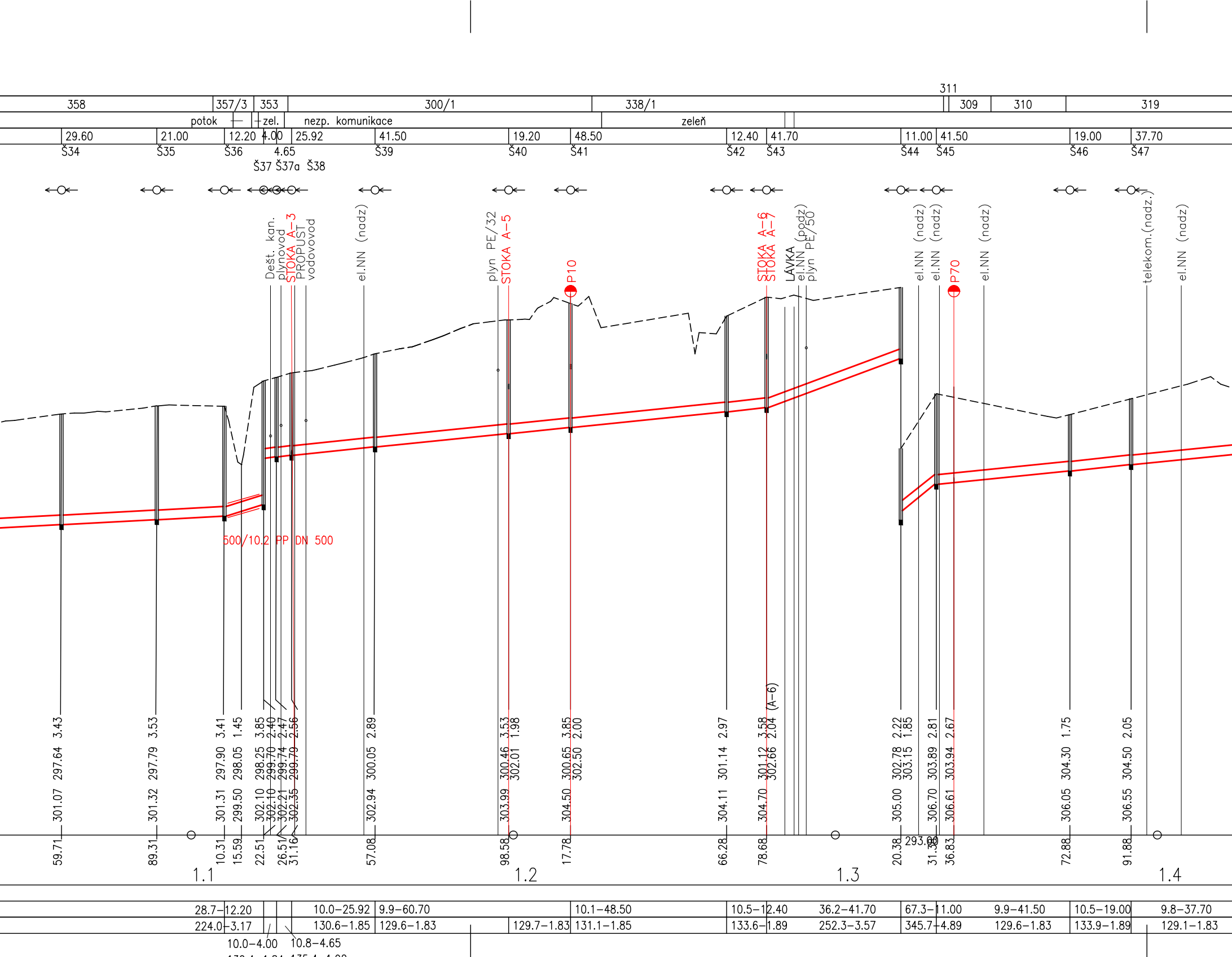

358
357/3
353
300/1
338/1
311
309
310
319
potok
zel.
nezp. komunikace
zeleň
29.60
21.00
12.20
4.00
25.92
41.50
19.20
48.50
12.40
41.70
11.00
41.50
19.00
37.70
Š34
Š35
Š36
4.65
Š37 Š37a Š38
Š39
Š40
Š41
Š42
Š43
Š44
Š45
Š46
Š47
Dešt. kan.
plynovod
STOKA A-3
PROPUST
vodovod
el.NN (nadz)
plyn PE/32
STOKA A-5
P10
STOKA A-6
STOKA A-7
LÁVKA
el.NN (podz)
plyn PE/50
el.NN (nadz)
el.NN (nadz)
P70
el.NN (nadz)
telekom.(nadz.)
el.NN (nadz)
500/10.2 PP DN 500
301.07 297.64 3.43
301.32 297.79 3.53
301.31 297.90 3.41
299.50 298.05 1.45
302.10 298.25 3.85
302.10 299.70 2.40
302.21 299.74 2.47
302.35 299.79 2.56
302.94 300.05 2.89
303.99 300.46 3.53
302.01 1.98
304.50 300.65 3.85
302.50 2.00
304.11 301.14 2.97
304.70 301.12 3.58
302.66 2.04
(A-6)
305.00 302.78 2.22
303.15 1.85
306.70 303.89 2.81
306.61 303.94 2.67
306.05 304.30 1.75
306.55 304.50 2.05
59.71
89.31
10.31
15.59
22.51
26.51
31.16
57.08
98.58
17.78
66.28
78.68
20.38
293.00
31.30
36.83
72.88
91.88
1.1
1.2
1.3
1.4
28.7–12.20
224.0–3.17
10.0–25.92
130.6–1.85
9.9–60.70
129.6–1.83
129.7–1.83
10.1–48.50
131.1–1.85
10.5–12.40
133.6–1.89
36.2–41.70
252.3–3.57
67.3–11.00
345.7–4.89
9.9–41.50
129.6–1.83
10.5–19.00
133.9–1.89
9.8–37.70
129.1–1.83
10.0–4.00
10.8–4.65

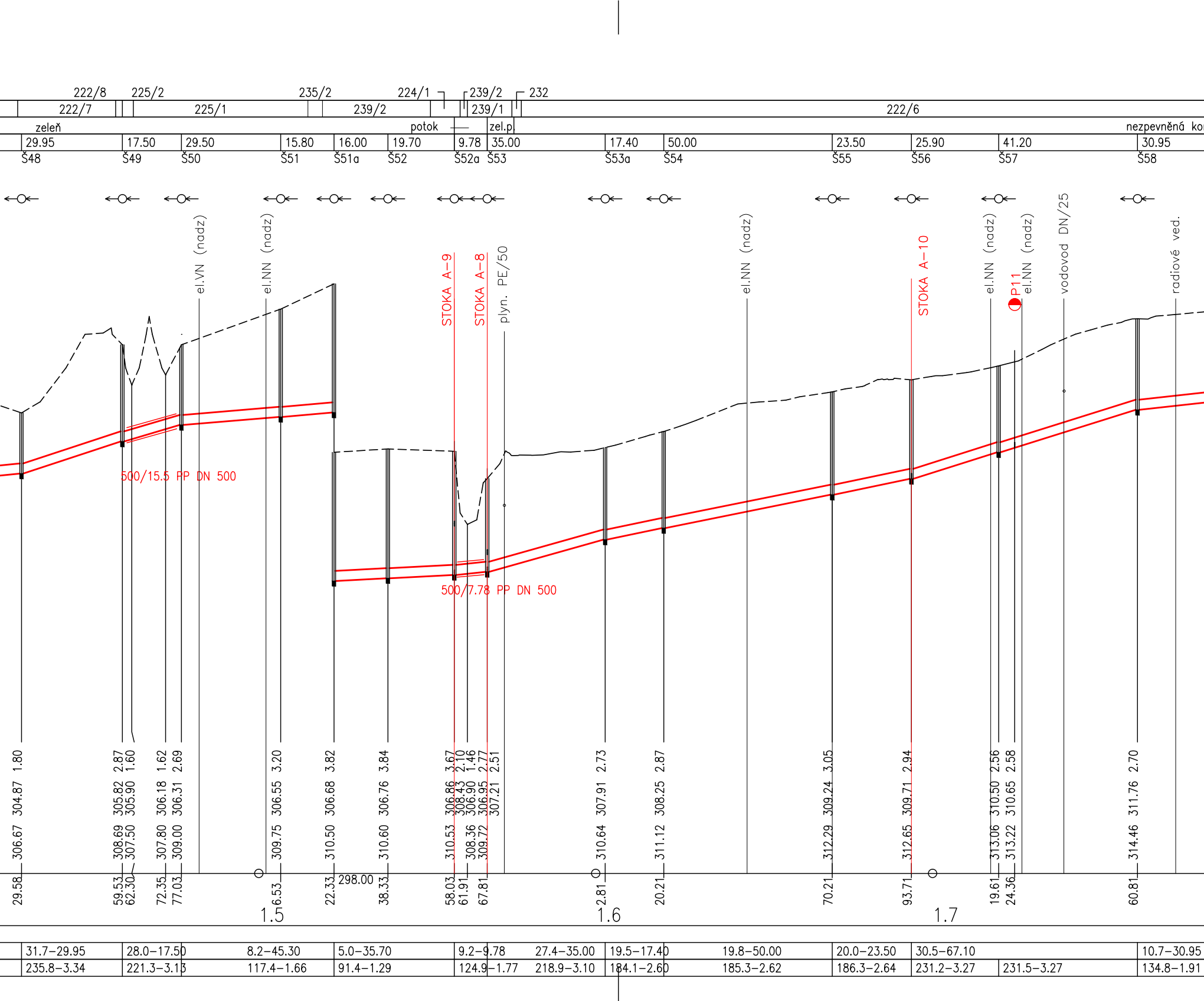
222/8
225/2
235/2
224/1
239/2
232
222/7
225/1
239/2
239/1
222/6
zeleň
potok
zel.p.
nezpevněná ko
29.95
17.50
29.50
15.80
16.00
19.70
9.78
35.00
17.40
50.00
23.50
25.90
41.20
30.95
Š48
Š49
Š50
Š51
Š51a
Š52
Š52a
Š53
Š53a
Š54
Š55
Š56
Š57
Š58
el.VN (nadz)
el.NN (nadz)
STOKA A-9
STOKA A-8
plyn. PE/50
el.NN (nadz)
STOKA A-10
el.NN (nadz)
P11
el.NN (nadz)
vodovod DN/25
radiové ved.
500/15.5 PP DN 500
500/7.78 PP DN 500
306.67 304.87 1.80
308.69 305.82 2.87
307.50 305.90 1.60
307.80 306.18 1.62
309.00 306.31 2.69
309.75 306.55 3.20
310.50 306.68 3.82
310.60 306.76 3.84
310.53 306.86 3.67
308.43 2.10
308.36 306.90 1.46
309.72 306.95 2.77
307.21 2.51
310.64 307.91 2.73
311.12 308.25 2.87
312.29 309.24 3.05
312.65 309.71 2.94
313.06 310.50 2.56
313.22 310.65 2.58
314.46 311.76 2.70
29.58
59.53
62.30
72.35
77.03
16.53
22.33
298.00
38.33
58.03
61.91
67.81
2.81
20.21
70.21
93.71
19.61
24.36
60.81
1.5
1.6
1.7
31.7−29.95
28.0−17.50
8.2−45.30
5.0−35.70
9.2−9.78
27.4−35.00
19.5−17.40
19.8−50.00
20.0−23.50
30.5−67.10
10.7−30.95
235.8−3.34
221.3−3.13
117.4−1.66
91.4−1.29
124.9−1.77
218.9−3.10
184.1−2.60
185.3−2.62
186.3−2.64
231.2−3.27
231.5−3.27
134.8−1.91

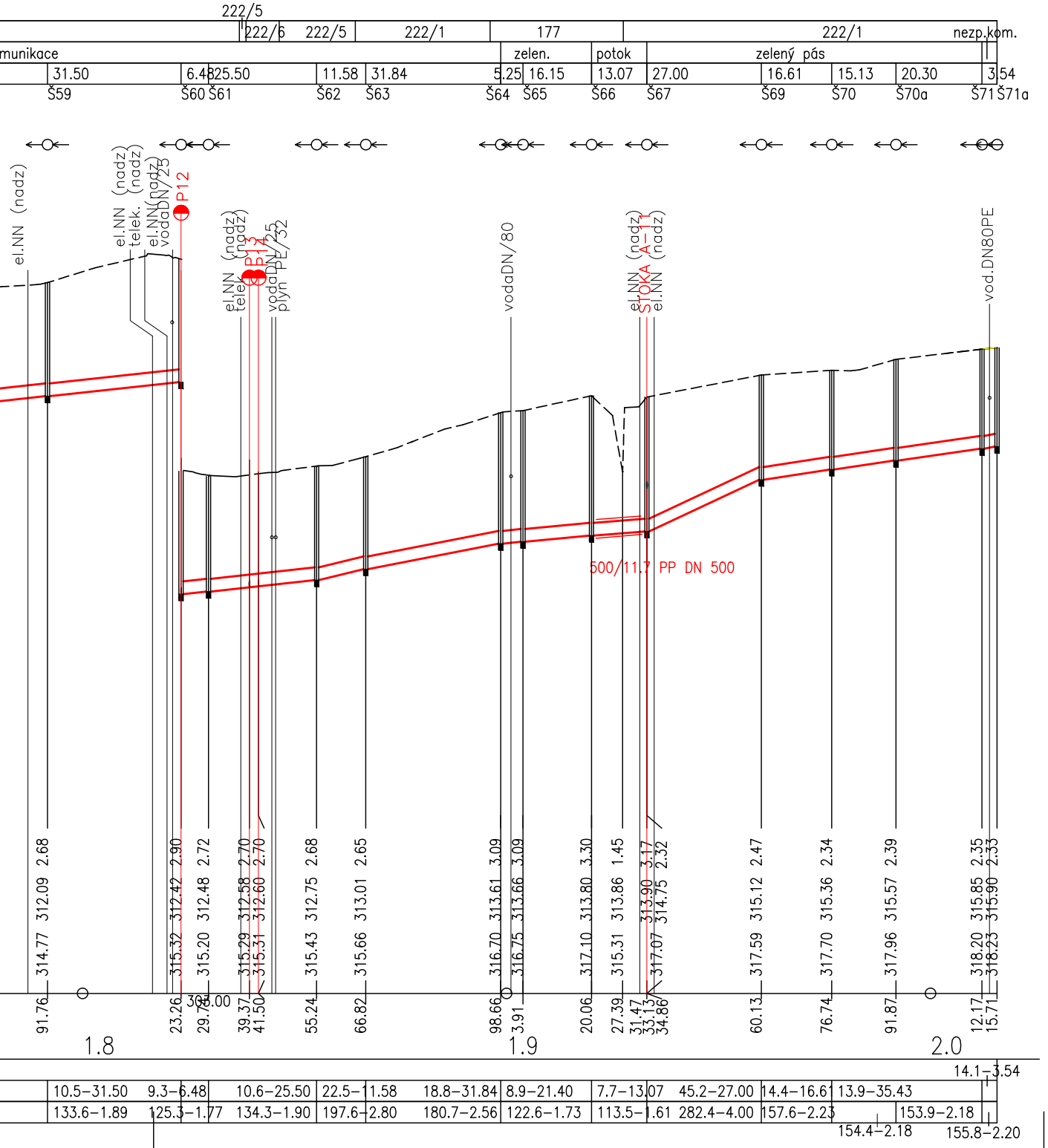
222/5
222/6
222/5
222/1
177
222/1
nezp.kom.
munikace
zelen.
potok
zelený pás
31.50
6.48
25.50
11.58
31.84
5.25
16.15
13.07
27.00
16.61
15.13
20.30
3.54
Š59
Š60
Š61
Š62
Š63
Š64
Š65
Š66
Š67
Š69
Š70
Š70a
Š71
Š71a
el.NN (nadz)
el.NN (nadz)
telek. (nadz)
el.NN(nadz)
vodaDN/25
P12
el.NN (nadz)
telek. (nadz)
P13
P14
vodaDN/25
plyn PE/32
vodaDN/80
el.NN (nadz)
STOKA A-1
el.NN (nadz)
vod.DN80PE
500/11.7 PP DN 500
91.76 314.77 312.09 2.68
23.26 315.32 312.42 2.90
29.76 315.20 312.48 2.72
305.00
39.37 315.29 312.58 2.70
41.50 315.31 312.60 2.70
55.24 315.43 312.75 2.68
66.82 315.66 313.01 2.65
98.66 316.70 313.61 3.09
3.91 316.75 313.66 3.09
20.06 317.10 313.80 3.30
27.39 315.31 313.86 1.45
31.47
33.13 313.90 3.17
34.86 317.07 314.75 2.32
60.13 317.59 315.12 2.47
76.74 317.70 315.36 2.34
91.87 317.96 315.57 2.39
12.17 318.20 315.85 2.35
15.71 318.23 315.90 2.33
1.8
1.9
2.0
14.1–3.54
10.5–31.50
9.3–6.48
10.6–25.50
22.5–11.58
18.8–31.84
8.9–21.40
7.7–13.07
45.2–27.00
14.4–16.61
13.9–35.43
133.6–1.89
125.3–1.77
134.3–1.90
197.6–2.80
180.7–2.56
122.6–1.73
113.5–1.61
282.4–4.00
157.6–2.23
153.9–2.18
154.4–2.18
155.8–2.20

Pozn. Na výkresech nejsou značeny soukromé přípojky na pozemcích soukromých vlastníků - nejsou v evidenci správců sítí a také neevidované dešťové kanalizace. Hloubka uložení stávajících inženýrských sítí je pouze orientační. Hloubku uložení bude nutné při výstavbě ověřit kopanými sondami.

Tato dokumentace včetně všech příloh v tištěné i elektronické podobě je autorským dílem a je duševním vlastnictvím společnosti AWT Rekultivace, a.s., IČ: 47676175. Autorská práva k dokumentaci jsou chráněna autorským zákonem. Objednatel této dokumentace je oprávněn ji využívat pouze k účelům vyplývajícím z uzavřené smlouvy. Jiné užití projektové dokumentace bez písemného souhlasu vlastníka je zakázáno.

DOKUMENTACE PRO PROVÁDĚNÍ STAVBY

DPS

Projektový manažer: Ing. Jana Kalužíková
tel: 735 197 265
email: jana.kaluzikova@awt-rekultivace.cz

Projektant: Bc.Ing. Věra Gřundělová

Hlavní inženýr projektu: Ing. Jana Kalužíková
tel: 735 197 265
email: jana.kaluzikova@awt-rekultivace.cz

Vypracoval: Bc.Ing. Věra Gřundělová

Zodpovědný projektant: Bc.Ing. Věra Gřundělová
ČKAIT 1104014
Autorizovaný technik v oboru TV02

Kontroloval: Ing. Roman Hrabec, MBA
tel: 602 576 475
email:roman.hrabec@awt-rekultivace.cz

Generální projektant:
AWT REKULTIVACE a.s.
Dělnická 41/884
735 64 Havířov-Prostřední Suchá
tel:+420 596 580 111
IČO: 47676175
www.awt-rekultivace.cz

AWT REKULTIVACE

Investor: **Obec Těrlicko**
Májová 474/16, 735 42 Těrlicko - Horní Těrlicko

Stavba: **Snížení ekologické zátěže a znečištění odpadními vodami :**
Výstavba kanalizace Těrlicko - Hradiště
k.ú. Hradiště pod Babí horou (okres Karviná);647489

Stavební objekt (SO), provozní soubor (PS): **...**
Díl: **...**

Dokument: **PODÉLNÝ PROFIL: STOKA A - část 1**

Datum 1.v.:	**30.09.2019**
Číslo zakázky:	**17A020**
Formát:	**11 x A4**
Revize:	
Měřítko:	**1:1000/100**
Paré:	
Číslo dokumentu:	**D.2.1**