Číslo revize:	Obsah revize:	Datum revize:	Vypracoval:

Tato dokumentace včetně všech příloh v tištěné i elektronické podobě je autorským dílem a je duševním vlastnictvím společnosti AWT Rekultivace, a.s., IČ: 47676175. Autorská práva k dokumentaci jsou chráněna autorským zákonem. Objednatel této dokumentace je oprávněn ji využívat pouze k účelům vyplývajícím z uzavřené smlouvy. Jiné užití projektové dokumentace bez písemného souhlasu vlastníka je zakázáno.

DOKUMENTACE PRO ÚZEMNÍ ŘÍZENÍ

DUR

Projektový manažer: Ing. Jana Kalužíková
tel: 735 197 265
email: jana.kaluzikova@awt-rekultivace.cz

Projektant: Ing. Tereza Junaedi, IČ: 5773075
Nám. Svobody 56, 76811 Chropyně
tel: 606 720 581, email: junaedi@seznam.cz

Hlavní inženýr projektu: Ing. Jana Kalužíková
tel: 735 197 265
email: jana.kaluzikova@awt-rekultivace.cz

Vypracoval: Ing. Tereza Junaedi
tel: 606 720 581
email: junaedi@seznam.cz

Zodpovědný projektant: Ing. Lenka Macková
tel: 774 962 865
email: le.mackova@gmail.com

Kontroloval: Ing. Roman Hrabec, MBA
tel: 602 576 475
email:roman.hrabec@awt-rekultivace.cz

Generální projektant:
AWT REKULTIVACE a.s.
Dělnická 41/884
735 64 Havířov-Prostřední Suchá
tel:+420 596 580 111
IČO: 47676175
www.awt-rekultivace.cz

Investor: **Obec Těrlicko**
Májová 474/16, 735 42 Těrlicko - Horní Těrlicko

Stavba: **Snížení ekologické zátěže a znečištění odpadními vodami :**
Výstavba kanalizace Těrlicko - Hradiště
k.ú. Hradiště pod Babí horou (okres Karviná);647489

Stavební objekt (SO), provozní soubor (PS):

Dokument: **TITULNÍ LIST**

Datum 1.v.:	**27.12.2017**
Číslo zakázky:	**17A020**
Formát:	**x A4**
Revize:	
Měřítko:	**-**

Paré:

Číslo dokumentu: **TL**

DOKUMENTACE PRO ÚZEMNÍ ŘÍZENÍ

A.	PRŮVODNÍ ZPRÁVA
B.	SOUHRNNÁ TECHNICKÁ ZPRÁVA
C.	SITUACE
C.1	SITUAČNÍ VÝKRES ŠIRŠÍCH VZTAHŮ
C.2	CELKOVÝ SITUAČNÍ VÝKRES
C.3	KOORDINAČNÍ SITUAČNÍ VÝKRES (C.3.1-C.3.7)
C.4	KATASTRÁLNÍ SITUAČNÍ VÝKRES (C.4.1-C.4.4)
C.5	SPECIÁLNÍ SITUAČNÍ VÝKRES - neobsazeno
D1	STAVEBNÍ OBJEKTY
D1.1. TZ	ARCHITEKTONICKÉ A STAVEBNĚ TECHNICKÉ ŘEŠENÍ
D1.1. 01	PODÉLNÝ PROFIL: STOKA A - část 1
D1.1. 02	PODÉLNÝ PROFIL: STOKA A - část 2
D1.1. 03	PODÉLNÝ PROFIL: STOKA A - 1
D1.1. 04	PODÉLNÝ PROFIL: STOKA A - 1a
D1.1. 05	PODÉLNÝ PROFIL: STOKA A - 2
D1.1. 06	PODÉLNÝ PROFIL: STOKA A - 2a
D1.1. 07	PODÉLNÝ PROFIL: STOKA A - 3
D1.1. 08	PODÉLNÝ PROFIL: STOKA A - 4
D1.1. 09	PODÉLNÝ PROFIL: STOKA A - 4a
D1.1. 10 a	PODÉLNÝ PROFIL: STOKA A - 4b
D1.1. 10 b	PODELNY PROFIL: STOKA A - 4c
D1.1. 11	PODÉLNÝ PROFIL: STOKA A - 5
D1.1. 12	PODÉLNÝ PROFIL: STOKA A - 6
D1.1. 13	PODÉLNÝ PROFIL: STOKA A - 6a
D1.1. 14	PODÉLNÝ PROFIL: STOKA A - 7
D1.1. 15	PODÉLNÝ PROFIL: STOKA A - 8
D1.1. 16	PODÉLNÝ PROFIL: STOKA A - 9
D1.1. 17	PODÉLNÝ PROFIL: STOKA A - 9a, A - 9b
D1.1. 18	PODÉLNÝ PROFIL: STOKA A - 10
D1.1. 19	PODÉLNÝ PROFIL: STOKA A - 11
D1.1. 20	PODÉLNÝ PROFIL: STOKA A - 12
D1.1. 21	PODÉLNÝ PROFIL: STOKA A - 13
D1.1. 22	PODÉLNÝ PROFIL: STOKA A - 14
D1.1. 23	PODÉLNÝ PROFIL: STOKA A - 15
D1.1. 24	PODÉLNÝ PROFIL: STOKA A - 16
D1.1. 25	PODÉLNÝ PROFIL: STOKA A - 16a
D1.1. 26	VZOROVÝ ŘEZ ULOŽENÍ POTRUBÍ
D1.1. 27	SCHÉMA BET. ŠACHTY A SPADIŠTĚ DN 1000
D1.1. 28	BETONOVÁ ŠACHTA Š01
D1.1. 29	ÚPRAVA PŘÍKOPY U Š122
D1.1. 30	SCHÉMA ŠACHTY TEGRA 1000 NG
D1.1. 31	SCHÉMA ŠACHTY TEGRA 600
D1.1. 32	SCHÉMA SPADIŠŤOVÉ ŠACHTY TEGRA 1000 A 600
D1.1. 33	SCHÉMA REVIZNÍ ŠACHTY DN 425
E.	DOKLADOVÁ ČÁST

SEZNAM DOKUMENTACE A ROZDĚLOVNÍK

SD

0. PARÉ	GENERÁLNÍ PROJEKTANT	5. PARÉ	TECHNICKÝ DOZOR
1. PARÉ	STAVEBNÍ ÚŘAD	6. PARÉ	ZHOTOVITEL
2. PARÉ	STAVEBNÍ ÚŘAD	7. PARÉ	
3. PARÉ	INVESTOR	8. PARÉ	
4. PARÉ	OBJEDNATEL	9. PARÉ	

Generální projektant:
AWT REKULTIVACE a.s.
Dělnická 417/64
735 64 Havířov-Prostřední Suchá
tel.:+420 596 580 111
IČO: 47676179
www.awt-rekultivace.cz

AWT REKULTIVACE

Investor:	**Obec Těrlicko** **Májová 474/16, 735 42 Těrlicko - Horní Těrlicko**	Datum 1.v.:	**27.12.2017**
		Číslo zakázky:	**17A020**
Stavba:	**Snížení ekologické zátěže a znečištění odpadními vodami :** **Výstavba kanalizace Těrlicko - Hradiště** **k.ú. Hradiště pod Babí horou (okres Karviná);647489**	Formát:	**x A4**
		Revize:	
		Měřítko:	**...**
Stavební objekt (SO), provozní soubor (PS): **...** .../Díl: **...**		Paré:	Číslo dokumentu:
Dokument:	**ROZDĚLOVNÍK A SEZNAM DOKUMENTACE** **...**		**...** **...** **...**

AWT REKULTIVACE A.S.
Dělnická 41/884
735 64 Havířov- Prostřední Suchá

Dokumentace pro vydání společného povolení

A. Průvodní zpráva

Stavba:	VÝSTAVBA KANALIZACE TĚRLICKO - HRADIŠTĚ
Objekt / soubor:	
Investor / Objednatel:	Obec Těrlicko, Májová 474/16, 735 42 Těrlicko – Horní Těrlicko
Generální projektant:	AWT REKULTIVACE a.s. Dělnická 41/884, 73565 Havířov- Prostřední Suchá
Číslo zakázky:	17A020_TERHRA
Projektový manažer:	Ing. Jana Kalužíková
Zodp. projektant akce:	Ing. Lenka Macková (ČKAIT 1201906)
HIP:	Ing. Jana Kalužíková
Hlavní statik:	
Inženýrská činnost:	Ing. Jana Kalužíková
Zhotovitel projekt. části:	AWT REKULTIVACE a.s. Dělnická 41/884, 73565 Havířov- Prostřední Suchá
Generální dodavatel:	Bude vybrán na základě výběrového řízení

Vypracoval:	Ing. Tereza Junaedi	Datum: 12/2017	
Kontroloval:	Vladimír Krč	Počet stran:	7 x A4
Schválil:	Ing. Roman Hrabec	A. č. souboru:	

Obsah

A. 1 IDENTIFIKAČNÍ ÚDAJE 1
A. 1.1 ÚDAJE O STAVBĚ 1
A 1.2 ÚDAJE O ŽADATELI 1
A. 1.3 ÚDAJE O ZPRACOVATELI DOKUMENTACE 1
A. 2 SEZNAM VSTUPNÍCH PODKLADŮ 2
A. 3 ÚDAJE O ÚZEMÍ 3
A. 3. a ROZSAH ŘEŠENÉHO ÚZEMÍ 3
A. 3. b DOSAVADNÍ VYUŽITÍ A ZASTAVĚNOST ÚZEMÍ 3
A. 3. c ÚDAJE O OCHRANĚ ÚZEMÍ PODLE JINÝCH PRÁVNÍCH PŘEDPISŮ 3
A. 3. d ÚDAJE O ODTOKOVÝCH POMĚRECH 4
A. 3. e ÚDAJE O SOULADU S ÚZEMNĚ PLÁNOVACÍ DOKUMENTACÍ, S CÍLI A ÚKOLY ÚZEMNÍHO PLÁNOVÁNÍ 4
A. 3. f ÚDAJE O DODRŽENÍ OBECNÝCH POŽADAVKŮ NA VYUŽITÍ ÚZEMÍ 4
A. 3. g ÚDAJE O SPLNĚNÍ POŽADAVKŮ DOTČENÝCH ORGÁNŮ 5
A. 3. h SEZNAM VÝJIMEK A ÚLEVOVÝCH ŘEŠENÍ 5
A. 3. i SEZNAM SOUVISEJÍCÍCH A PODMIŇUJÍCÍCH INVESTIC 5
A. 3. j SEZNAM POZEMKŮ A STAVEB DOTČENÝCH UMÍSTĚNÍM STAVBY 5
A. 4 ÚDAJE O STAVBĚ 5
A. 4. a NOVÁ STAVBA NEBO ZMĚNA DOKONČENÉ STAVBY 5
A. 4. b ÚČEL UŽÍVÁNÍ STAVBY 5
A. 4. c TRVALÁ NEBO DOČASNÁ STAVBA 5
A. 4. d ÚDAJE O OCHRANĚ STAVBY PODLE JINÝCH PRÁVNÍCH PŘEDPISŮ 6
A. 4. e ÚDAJE O DODRŽENÍ TECHNICKÝCH POŽADAVKŮ NA STAVBY A OBECNÝCH TECHNICKÝCH POŽADAVKŮ ZABEZPEČUJÍCÍCH BEZBARIÉROVÉ UŽÍVÁNÍ STAVEB 6

A. 4. f ÚDAJE O SPLNĚNÍ POŽADAVKŮ DOTČENÝCH ORGÁNŮ A POŽADAVKŮ VYPLÝVAJÍCÍCH Z JINÝCH PRÁVNÍCH PŘEDPISŮ...6

A. 4. g SEZNAM VÝJIMEK A ÚLEVOVÝCH ŘEŠENÍ 6

A. 4. h NAVRHOVANÉ KAPACITY STAVBY 12

A. 4. i ZÁKLADNÍ BILANCE STAVBY 14

A. 4. j ZÁKLADNÍ PŘEDPOKLADY VÝSTAVBY 14

A. 4. k ORIENTAČNÍ NÁKLADY STAVBY. 14

A. 5 ČLENĚNÍ STAVBY NA OBJEKTY A TECHNICKÁ A TECHNOLOGICKÁ ZAŘÍZENÍ 14

A. 1 IDENTIFIKAČNÍ ÚDAJE

A. 1.1 ÚDAJE O STAVBĚ

A. 1.1.1 Název stavby

VÝSTAVBA KANALIZACE TĚRLICKO - HRADIŠTĚ

A. 1.1.2 Místo stavby

Hradiště pod Babí horou, Obec Těrlicko.

A. 1.1.3 Předmět dokumentace

Předmětem dokumentace je stavba hlavní návrh gravitační kanalizační stoky PP DN 300 a větví PP DN 250 a vedlejší stavby: ochranné pásmo kanalizace 1,5m (2,5m) od vnějšího líce stěny potrubí, přípojky (veřejná část). Stavba slouží k odkanalizování rodinných domů, rekreačních objektů a staveb občanské vybavenosti v obci Těrlicko v části Hradiště pod Babí Horou, tj. odvedení splaškových odpadních vod ze stávajících nemovitostí, včetně výhledové zástavby RD, v zájmové lokalitě do nové kanalizační sítě a dále pak do stávající veřejné splaškové kanalizace v jižní části obce.

Splaškové vody jsou v současné době odváděny do bezodtokových jímek a trativodů u jednotlivých RD.

A 1.2 ÚDAJE O ŽADATELI

Název:	Obec Těrlicko
Adresa:	Májová 474/16, 735 42 Těrlicko – Horní Těrlicko
	Zastoupený: Oprávněná osoba zadavatele: Bc. Martin Polášek - starosta obce
IČ:	00297666
DIČ:	CZ00297666

A. 1.3 ÚDAJE O ZPRACOVATELI DOKUMENTACE

Název:	AWT Rekultivace a.s.
Adresa:	Dělnická 41/884, 735 64 Havířov-Prostřední Suchá
IČO:	47676175
DIČ:	CZ47676175

Zápis v OR:	Zapsán v OR vedeném KS v Ostravě v oddíle B, vložka 777
Zastoupený:	Ing. Andrzej Santarius, Ph.D., MBA, předseda představenstva Ing. Bohumil Bonczek, místopředseda představenstva
Bankovní spojení:	ING Bank N.V.,o.s., Praha 9
Číslo účtu:	1000507105/3500
ID Datové schránky:	pk86uwp
Web:	http://www.awt-rekultivace.cz
Manažer projektu:	Ing. Jana Kalužíková
Zodp. projektant:	Ing. Lenka Macková, Autorizovaný inženýr pro městské inženýrství ČKAIT 1201906
HIP:	Ing. Jana Kalužíková
Inženýrská činnost:	Ing. Jana Kalužíková
Projektant části:	Ing. Tereza Junaedi Ing. Lenka Macková

A. 2 SEZNAM VSTUPNÍCH PODKLADŮ

☐ Místní šetření

☐ Plán rozvoje vodovodů a kanalizací pro Moravskoslezský kraj – obec Těrlicko

☐ Územní plán obce Těrlicko

☐ Údaje z katastru nemovitostí a další mapové podklady z Geoportálu ČÚZK

☐ Výškopisné a polohopisné zaměření

☐ Existenci sítí v lokalitě

☐ Připomínky a požadavky investora, které byly průběžně konzultované v průběhu projekčních prací

☐ Platné zákony a normy

A. 3 ÚDAJE O ÚZEMÍ

A. 3. a ROZSAH ŘEŠENÉHO ÚZEMÍ

Obec Těrlicko se nachází v jižní části okresu Karviná, v Moravskoslezském kraji, jihovýchodně od města Havířova a cca 9km od Českého Těšína. Obec je složena ze tří místních částí - Dolní Těrlicko, Horní Těrlicko a Hradiště pod Babí Horou. Řešené území se nachází v části Hradiště pod Babí Horou.

Všechny dotčené pozemky se nachází v katastrálním území Hradiště pod Babí horou. Zájmového území se podle územního plánu obce Těrlicko se nachází v zastavěném i mimo zastavěné území obce.

A. 3. b DOSAVADNÍ VYUŽITÍ A ZASTAVĚNOST ÚZEMÍ

Zájmové území se nachází v k. ú. Hradiště pod Babí Horou v okrese Karviná. Širší okolí řešeného území zahrnuje více využití území: Plochy smíšené obytné „B“, Plochy smíšené obytné venkovské „BR“, Plochy rekreace „R“, Plochy výroby drobné „VD“, Plochy zemědělské „NZ“, Plochy lesní „NL“, Plochy zeleně přírodní „ZP“, Plochy občanského vybavení - sportu „OV-S“, Plochy občanského vybavení – hřbitovů „OV-H“, Plochy veřejných prostranství s převahou nezpevněných ploch „PN“, Plochy veřejných prostranství s převahou zpevněných ploch „PZ“, Plochy dopravy „D“, Plochy technické infrastruktury „TI“, Plochy výroby zemědělské „VZ“, Plochy zeleně – sadů a zahrad v zastavěném území „ZS“, Plochy zeleně - sadů a zahrad ve volné krajině „ZN“, Plochy vodních toků a vodních nádrží „VV“, Plochy přírodní „ÚSES“, Plochy lesní – lesy zvláštního určení rekreační „NL“, Plochy ostatní „OP“. V ploše Plochy technické infrastruktury „TI“ je uvedena stavba v souladu s hlavním využitím území. V ploše Plochy zeleně přírodní „ZP“ je stavba uvedena jako podmíněně přípustné využití. V ostatních plochách je stavba technické infrastruktury uvedena jako přípustné využití.

Samotné pozemky, které jsou určeny k budoucímu zastavění, jsou nyní využity podle katastru nemovitostí jako druh pozemku: ostatní plocha (ostatní komunikace, silnice, neplodná půda), trvalý travní porost, orná půda, zahrada, trvalý travní porost, zastavěná plocha a nádvoří, vodní plocha a lesní pozemky….

Všechny dotčené pozemky se nachází v katastrálním území Hradiště pod Babí horou. Zájmového území se podle územního plánu obce Těrlicko se nachází v zastavěném i mimo zastavěné území obce.

.

A. 3. c ÚDAJE O OCHRANĚ ÚZEMÍ PODLE JINÝCH PRÁVNÍCH PŘEDPISŮ

Daná lokalita, obce Těrlicko, leží jihovýchodně od města Havířova a cca 9km od Českého Těšín, na významné dopravní ose, která spojuje Ostravu a Havířov s přechodem do Polska a na Slovensko.

Území se nachází v chráněném ložiskovém území CHLÚ české části Hornoslezské pánve a je tedy při výstavbě nutné vycházet z platných ustanovení příslušných pro stavby na poddolovaném území (ČSN 730039 pro stavby na poddolovaném území). Dle par. 19 odst. 1 horního zákona bude doloženo vyjádření kraje pro stavbu v CHLÚ, která nesouvisí s dobýváním.

Stavba je situována mimo území s nebezpečím výstupu důlních plynů a mimo dobývací prostory pro dobývání černého uhlí, při realizaci tedy není nutno provádět žádná protimetanová bezpečnostní opatření z hlediska výstupu důlních plynů na povrch.

V území je vymezen dopravní koridor pro vedení trasy rychlostní komunikace R67 s ve vymezeným nestabilizovaným územím v šířce cca 100 m od dopravního koridoru na obě strany se zákazem výstavby s výjímkou technické a dopravní infrastruktury.

Z hlediska vodních zdrojů se stavba nachází v ochranném pásmu řeky Stonávky (Povodí Odry), která je řazena mezi významné vodní toky, hydrologické povodí číslo 2-03-03-062, avšak mimo její záplavové území Q100 a jejího přítoku Hradišťského potoku (ve správě Obce Těrlicko).

V zájmovém území se nachází prvky systému ekologické stability (ÚSES) jako je lokální biokoridor a lokální biocentrum. Je nutné respektovat podmínky ochrany území vymezeného lokálního územního systému ekologické stability jako základu uchování a reprodukce přírodního bohatství v území.

A. 3. d ÚDAJE O ODTOKOVÝCH POMĚRECH

Stavbou nedojde ke změně odtokových poměrů.

A. 3. e ÚDAJE O SOULADU S ÚZEMNĚ PLÁNOVACÍ DOKUMENTACÍ, S CÍLI A ÚKOLY ÚZEMNÍHO PLÁNOVÁNÍ

Návrh zpracovaný v PD je upraven na žádost investora – gravitační část stoky A (cca 500m), od místa napojení na stávající kanalizaci po šachtu Š16. V ÚPD je tato část řešena čerpací stanicí a následným napojením výtlaku v intravilánu obce. Nicméně dle závazného stanovisky

Poloha je stanovena na základě požadavku investora, nelze dodržet přesnou polohu dle UP z důvodu majetkoprávních (dle UPD není uvedena poloha přesně ale pouze koncepčně) , SMVAK a investor nesouhlasili s čerpací stanicí, požadovali gravitační řešení v celé délce kanalizace.

Dle závazného stanoviska MMH/8427/208 ze dne 12.3.2018 je záměr „Výstavba kanalizace Těrlicko – Hradiště v k. ú. Hradiště pod Babí horou“ v souladu s Územním plánem Těrlicko i s požadavky § 19 odst. 1 písm. d) a e) stavebního zákona, záměr splňuje podmínky pro hospodárné využívání zastavěného území podle § 18 odst. 4 stavebního zákona. Z uvedených důvodu dospěl úřad územního plánování k závěru, že posuzovaný záměr je přípustný.

Provedení akce v rozsahu tak, jak je navržená přispěje k podpoře hospodaření šetrného k životnímu prostředí a ke zlepšení a zjednodušení provozu a užívání.

A. 3. f ÚDAJE O DODRŽENÍ OBECNÝCH POŽADAVKŮ NA VYUŽITÍ ÚZEMÍ

Ve smyslu umístění a velikosti novostavby kanalizace, záměr dodržuje podmínky obecných požadavků na využití území dle vyhlášky 501/2006 sb. Stavba nebude narušovat ráz krajiny. Budou dodrženy ustanovení vyhlášky zvláště pak § 20 požadavky na vymezování a využívání pozemků, § 23 obecné požadavky na umísťování staveb, § 24e požadavky na Staveniště, § 25 (1) Vzájemné odstupy staveb.

A. 3. g ÚDAJE O SPLNĚNÍ POŽADAVKŮ DOTČENÝCH ORGÁNŮ

Projektová dokumentace je zpracována dle požadavků dotčených orgánů státní správy a je s nimi v souladu (viz. příloha E – DOKLADOVÁ ČÁST).

A. 3. h SEZNAM VÝJIMEK A ÚLEVOVÝCH ŘEŠENÍ

Podle ustanovení § 36 odst. 2 zákona o pozemních komunikacích nesmějí být vodovody nebo kanalizace či jiné inženýrské sítě podélně umísťovány v silničním tělese či na silničních pomocných pozemcích.

Není-li možno ve výjimečných případech umístit vedení těchto sítí mimo silniční pozemky, lze v souladu s ustanovením § 36 odst. 3 zákona o pozemních komunikacích povolit jako zvláštní užívání pozemní komunikace podélné umístění tohoto vedení do silničního pomocného pozemku a do středního dělícího pásu komunikace. (na základě nesouhlasu vlastníka VKJ HOLDING a.s., Vinohradská 13/4, Hradiště, 73542 Těrlicko), které vlastní oboustranně sousední pozemky komunikace, tak bude učiněno povolení zvláštní užívání pozemní komunikace. K tomuto bude zajištěn souhlas SSMSK (správce komunikace), Obce Těrlicko (vlastník komunikace), následně na silničním úřadě provedeno povolení zvláštní užívání pozemní komunikace.

A. 3. i SEZNAM SOUVISEJÍCÍCH A PODMIŇUJÍCÍCH INVESTIC

V rámci souvisejících stavebních prací bude počítáno se zpětným zapravením pozemních komunikací, zahrad i ostatních ploch.

V rámci stavby dojde k demontáži a následné opětovné montáži oplocení soukromých pozemků a zahrad, v původní trase.

A. 3. j SEZNAM POZEMKŮ A STAVEB DOTČENÝCH UMÍSTĚNÍM STAVBY

Viz příloha na konci A. Průvodní zprávy

A. 4 ÚDAJE O STAVBĚ

A. 4. a NOVÁ STAVBA NEBO ZMĚNA DOKONČENÉ STAVBY

Jedná se o novostavbu.

A. 4. b ÚČEL UŽÍVÁNÍ STAVBY

Odkanalizování splaškových vod v části Hradiště pod Babí Horou obce Těrlicko.

A. 4. c TRVALÁ NEBO DOČASNÁ STAVBA

Jedná se o trvalou stavbu.

A. 4. d ÚDAJE O OCHRANĚ STAVBY PODLE JINÝCH PRÁVNÍCH PŘEDPISŮ

K výstavbě kanalizace nebude nutné zohledňovat jiné právní předpisy (kulturní památka apod.).

Stavba je v souladu se zákonem 274/2001 Sb. o vodovodech a kanalizacích chráněna ochranným pásmem kanalizace, 1,5m (2,5m) od vnějšího líce stěny potrubí.

A. 4. e ÚDAJE O DODRŽENÍ TECHNICKÝCH POŽADAVKŮ NA STAVBY A OBECNÝCH TECHNICKÝCH POŽADAVKŮ ZABEZPEČUJÍCÍCH BEZBARIÉROVÉ UŽÍVÁNÍ STAVEB

Projekt kanalizace byl navržen na základě dodržení technických požadavků na stavby: vyhl.č. 268/2006, zák. č. 274/2001, vyhl. Č.428/2001, NV č.401/2015.

Stavba respektuje požadavky dle vyhlášky č. 398/2009 Sb. o obecných technických požadavcích zabezpečujících bezbariérové užívání staveb. Dle § 4 (6). Výkopy a staveniště musí být zabezpečeny tak, aby nebyly ohroženy osoby s omezenou schopností pohybu nebo orientace ani jiné osoby.

Přístup k jednotlivým nemovitostem bude během stavby zajištěn dle stávajícího stavu a potřeb uživatelů nemovitostí.

A. 4. f ÚDAJE O SPLNĚNÍ POŽADAVKŮ DOTČENÝCH ORGÁNŮ A POŽADAVKŮ VYPLÝVAJÍCÍCH Z JINÝCH PRÁVNÍCH PŘEDPISŮ

Dokumentace byla zpracována v souladu s požadavky dotčených orgánu a správců sítí dopravní a technické infrastruktury.

Podmínky DOSS a správců sítí dopravní a technické infrastruktury jsou obsaženy v části E - Dokladová část.

A. 4. g SEZNAM VÝJIMEK A ÚLEVOVÝCH ŘEŠENÍ

Zvláštní užívání pozemní komunikace.

<u>Komunikace ve správě SSMSK</u>

místní komunikace ulice Hradišťská

k. ú. Hradiště pod Babí horou, pozemky parc. č.:, 80, 740/1, 740/2, 750, 1719/1, 1719/19, 1720/1, 1720/2, 1720/10, 1720/11, 1720/12, 1720/13, 1720/14, 1720/15, 1720/16, 1721/1, 1721/4, 1721/14, 1721/18, 1721/20, 1723 (viz soupiska majetků PD)

Protlak /podvrt/: stoka A – 13,2 bm, (křížení) parc. č. 1723

stoka A – 7,8 bm, (křížení) parc. č. 1720/1, u č.p. 199

stoka A – 5,6 bm, (křížení) parc. č. 1720/1, u č.p. 173

stoka A – 6,8 bm, (křížení) parc. č. 1720/1, u č.p. 243

stoka A – 7 bm, (křížení) parc. č. 1720/1, u č.p. 172

stoka A – 5,7 bm, (křížení) parc. č. 1720/1, u č.p 63

stoka A – 3,5 bm, (křížení) parc. č. 1720/1, u č.p. 244
stoka A – 2,4 bm, (křížení) parc. č. 1720/1, u č.p. 203
stoka A – 1,1 bm, (křížení) parc. č. 1720/1, u č.p. 73
stoka A – 2 bm, (křížení) parc. č. 1720/1, u č.p 245
stoka A – 2,5 bm, (křížení) parc. č. 1720/1, u č.p. 120
stoka A – 381,8 bm, (souběh) parc. č. 1720/1
stoka A – 25,7 bm, (souběh) parc. č. 1720/16
stoka A – 3,2 bm, (souběh) parc. č. 1720/15
stoka A – 0,3 bm, (křížení) parc. č. 1720/13, u č.p. 73
stoka A – 3,1 bm, (souběh) parc. č. 1720/13
stoka A – 1,2 bm, (křížení) parc. č. 1720/12, u č.p. 193
stoka A – 25 bm, (souběh) parc. č. 1720/12
stoka A – 7,8 bm, (souběh) parc. č. 1720/11
stoka A – 58,4 bm, (souběh) parc. č. 1720/2
stoka A – 9,5 bm, (souběh) parc. č. 1720/10
stoka A – 18,5 bm, (souběh) parc. č. 91/10
stoka A – 5,9 bm, (křížení) parc. č. 1719/1, u parc. č. 91/6
stoka A – 3,6 bm, (křížení) parc. č. 1719/1, u č.p. 96
stoka A – 228,3 bm, (souběh) parc. č. 1719/1
stoka A – 2,9 bm, (křížení) parc. č. 1719/19, u parc. č. 91/6
stoka A – 6 bm, (křížení) parc. č. 1719/5, u č.p. 96
stoka A – 14,8 bm, (souběh) parc. č. 1719/5
stoka A – 21,6 bm, (souběh) parc. č. 1719/6
stoka A – 10 bm, (souběh) parc. č. 1719/7
stoka A – 7,8 bm, (souběh) parc. č. 1719/9
stoka A – 3,6 bm, (křížení) parc. č. 154/4, u parc. č. 1719/1
stoka A – 7,1 bm, (křížení) parc. č. 154/4, u č.p. 101
stoka A – 42,2 bm, (souběh) parc. č. 154/1
stoka A-1 – 7,8 bm, (křížení) parc. č. 1721/1, v místě křížení s ulicí Z kopce
stoka A-1 – 2,2 bm, (křížení) parc. č. 1721/20, v místě křížení s ulicí Z kopce
stoka A-2 – 7,9 bm (křížení) parc. č. 1721/1 u parc. č. 452/2
stoka A-2 – 2,2 bm (křížení) parc. č. 1721/14 u parc. č. 452/2
stoka A-6 – 9 bm (křížení) parc. č. 1721/1, u č.p. 148
stoka A-6 – 35 bm (souběh) parc. č. 1721/1
stoka A-9 – 9,5 bm (křížení) parc. č. 1721/1, u č.p. 180

stoka A-9 – 3 bm (křížení) parc. č. 1721/4, u č.p. 180

stoka A-15 – 5,7 bm (křížení) parc. č. 801721/1 u č. p. 147

stoka A-15 – 3 bm (křížení) parc. č. 1721/18 u č.p. 147

stoka A-16 – 50 bm (souběh) parc. č. 80

min. vzdálenost startovací jámy od hrany vozovky:0 bm (ve vozovce)

Protlak: přípojka P108 délka: 8 bm, č.p. 147

přípojka P23 délka: 8 bm, č.p. 41

odbočka P26 délka: 8 bm, u parc. č. 722/1

přípojka P27 délka: 8 bm, č.p. 172

přípojka P28 délka: 8 bm, č.p. 63

přípojka P29 délka: 8 bm, č.p. 244

přípojka P30 délka: 8 bm, č.p. 203

přípojka P33 délka: 8 bm, č.p. 245

přípojka P34 délka: 8 bm, č.p. 120

přípojka P36 délka: 8 bm, č.p. 96

přípojka P39 délka: 8 bm, č.p. 101

přípojka P110 délka: 3,5 bm, č.p. 231

odbočka P111 délka: 3,5 bm, č.p. 173

Podélný výkop zápichové jámy, délka:8 bm, umístění šachtice kanalizace

Na dobu: 3měsíců.

důvod: výkop zápichových jam a protlak – bezvýkopová technologie, umístění šachtice kanalizace.

Zhotovitel před realizací zajistí přechodné úpravy provozu dle §77 zákona 361/2000 Sb., povolení zvláštního užívání komunikace dle §25 zákona 13/1997 Sb., povolení uzavírky nebo částečné uzavírky dle §24 zákona 13/1997 Sb., vše ve znění pozdějších předpisů“.

Komunikace ve správě obce:

místní komunikace ulice Z kopce

k. ú. Hradiště pod Babí horou, pozemek parc. č.: 441/1, (viz soupiska majetků PD)

Protlak /podvrt/: stoka A – 8 bm, (křížení) parc. č. 441/1

stoka A-1 – 100 bm, (souběh) parc. č. 441/1

min. vzdálenost startovací jámy od hrany vozovky:0 bm (ve vozovce)

Protlak: přípojka P40 délka: 3,5 bm, č.p. 248

přípojka P41 délka: 3,5 bm, č.p. 216
Podélný výkop zápichové jámy, délka:3,5 bm, umístění šachtice kanalizace

místní komunikace ulice Pod lipou
k. ú. Hradiště pod Babí horou, pozemek parc. č.: 353, (viz soupiska majetků PD)

Protlak /podvrt/: stoka A – 8 bm, (křížení) parc. č. 353
stoka A-4 – 8 bm, (křížení) parc. č. 353
stoka A-3 – 110 bm (souběh) parc. č. 353
min. vzdálenost startovací jámy od hrany vozovky:0 bm (ve vozovce)

Protlak: přípojka P9 délka: 3,5 bm, č.p. 236
přípojka P53 délka: 3,5 bm, č.p. 287
přípojka P54 délka: 3,5 bm, č.p. 146
přípojka P114 délka: 15 bm, č.p. 209

Podélný výkop zápichové jámy, délka:3,5 bm, umístění šachtice kanalizace

místní komunikace ulice Hlavní
k. ú. Hradiště pod Babí horou, pozemek parc. č.: 1121/1, (viz soupiska majetků PD)

Protlak /podvrt/: stoka A-4 – 400 bm, (souběh) parc. č. 1121/1
stoka A-4b – 8 bm, (křížení) parc. č. 1121/1, v místě křížení s ulicí

Protlak: přípojka P115 délka: 6,5 bm, č.p. 27
Podélný výkop zápichové jámy, délka:3,5 bm, umístění šachtice kanalizace

K Dolině
min. vzdálenost startovací jámy od hrany vozovky:0 bm (ve vozovce)

Protlak: přípojka P57 délka: 3,5 bm, č.p. 218
přípojka P58 délka: 3,5 bm, č.p. 210
Podélný výkop zápachové jámy, délka:3,5 bm, umístění šachtice kanalizace

místní komunikace ulice Polní

k. ú. Hradiště pod Babí horou, pozemek parc. č.: 21, 154/1, 222/1, 1077/1, (viz soupiska majetků PD)

Protlak /podvrt/: stoka A-4 – 500 bm, (souběh) parc. č. 1077/1
stoka A – 50 bm , (souběh) parc. č. 222/1, 21
stoka A-12 – 270 bm, (souběh) parc. č. 222/1, 154/1
min. vzdálenost startovací jámy od hrany vozovky:0 bm (ve vozovce)

Protlak: odbočka P19 délka: 3,5 bm, u parc. č. 23
přípojka P20 délka: 3,5 bm, č.p. 46
přípojka P59 délka: 3,5 bm, č.p. 131
přípojka P60 délka: 3,5 bm, č.p. 293
přípojka P62 délka: 3,5 bm, č.p. 223
přípojka P63 délka: 3,5 bm, č.p. 129
přípojka P93 délka: 3,5 bm, č.p. 83
přípojka P94 délka: 3,5 bm, č.p. 35
přípojka P95 délka: 3,5 bm, u parc. č. 143
přípojka P96 délka: 3,5 bm, u parc. č. 141/1
přípojka P97 délka: 3,5 bm, č.p. 80
přípojka P98 délka: 3,5 bm, č.p. 237
přípojka P99 délka: 3,5 bm, č.p. 266
Podélný výkop zápichové jámy, délka:3,5 bm, umístění šachtice kanalizace

místní komunikace ulice K Dolině
k. ú. Hradiště pod Babí horou, pozemek parc. č.: 1315/1, (viz soupiska majetků PD)

Protlak /podvrt/: stoka A-4b – 90 bm, (souběh) parc. č. 1315/1
min. vzdálenost startovací jámy od hrany vozovky:0 bm (ve vozovce)

Protlak: přípojka P68 délka: 3,5 bm, č.p. 97
přípojka P69 délka: 3,5 bm, č.p. 15
Podélný výkop zápichové jámy, délka:3,5 bm, umístění šachtice kanalizace

místní komunikace ulice Boční
k. ú. Hradiště pod Babí horou, pozemek parc. č.: 302, 305, 312, 313, 335/1, 335/2 (viz soupiska majetků PD)

Protlak /podvrt/: stoka A – 8 bm, (křížení) parc. č. 312
stoka A-6 – 100 bm (souběh) 313, 335/2, 335/1
stoka A-6a – 3,5 bm (křížení) 335/1
stoka A-7 – 100 bm (souběh) parc. č. 302, 305
min. vzdálenost startovací jámy od hrany vozovky:0 bm (ve vozovce)

Protlak: přípojka P71 délka: 3,5 bm, č.p. 1017
přípojka P72 délka: 3,5 bm, č.p. 273
přípojka P73 délka: 3,5 bm, č.p. 202
přípojka P79 délka: 3,5 bm, u parc. č. 301/1
přípojka P80 délka: 3,5 bm, č.p. 53
Podélný výkop zápichové jámy, délka:3,5 bm, umístění šachtice kanalizace

místní komunikace ulice Hasičská
k. ú. Hradiště pod Babí horou, pozemek parc. č.: 220/1, 221, 222/6, 231, 232, 247/1, 247/7, 1082/1, 1085/5, 1099 (viz soupiska majetků PD)

Protlak /podvrt/: stoka A – 8 bm, (křížení) parc. č. 232
stoka A-9 – 180 bm (souběh) parc. č. 222/6, 220/1, 221
stoka A-8 – 300 bm (souběh) parc. č. 232, 231, 247/7, 247/1, 1082/1, 1085/5, 1099
min. vzdálenost startovací jámy od hrany vozovky:0 bm (ve vozovce)

Protlak: odbočka P81 délka: 3,5 bm, č.p. 28
přípojka P82 délka: 3,5 bm, č.p. 78
přípojka P83 délka: 3,5 bm, č.p. 51
přípojka P84 délka: 3,5 bm, č.p. 92
přípojka P85 délka: 3,5 bm, č.p. 172
přípojka P86 délka: 3,5 bm, č.p. 180
odbočka P87 délka: 3,5 bm, u č.p. 180
Podélný výkop zápachové jámy, délka:3,5 bm, umístění šachtice kanalizace

místní komunikace ulice Dvorní
k. ú. Hradiště pod Babí horou, pozemek parc. č.: 13/1, 13/2, 13/3, 177, 222/1, 222/4, 222/5, 222/6 (viz soupiska majetků PD)

Protlak /podvrt/: stoka A – 700 bm, (souběh) parc. č. 222/6, 222/5, 222/1, 177, 222/4,

stoka A-10 – 3,5 bm, (křížení) parc. č. 222/6

stoka A-11 – 200 bm, (souběh) parc. č. 13/3, 13/1

min. vzdálenost startovací jámy od hrany vozovky:0 bm (ve vozovce)

Protlak: přípojka P11 délka: 3,5 bm, č.p. 2192

přípojka P12 délka: 3,5 bm, č.p. 30

přípojka P13 délka: 3,5 bm, č.p. 31

přípojka P14 délka: 3,5 bm, č.p. 68

přípojka P15 délka: 3,5 bm, u parc. č. 12/1

přípojka P16 délka: 3,5 bm, č.p. 33

přípojka P17 délka: 3,5 bm, č.p. 34

přípojka P18 délka: 3,5 bm, č.p. 109

přípojka P91 délka: 3,5 bm, u parc. č. 12/3

přípojka P92 délka: 3,5 bm, č.p. 183

Podélný výkop zápichové jámy, délka:3,5 bm, umístění šachtice kanalizace

místní komunikace ulice Vinohradská

k. ú. Hradiště pod Babí horou, pozemek parc. č.:154/1 (viz soupiska majetků PD)

Protlak /podvrt/: stoka A – 8 bm, (křížení) parc. č. 154/1, v místě křížení s ulicí Hradišťská

min. vzdálenost startovací jámy od hrany vozovky:0 bm (ve vozovce)

Na dobu: 3měsíců.

důvod: výkop zápichových jam a protlak – bezvýkopová technologie, umístění šachtice kanalizace.

Zhotovitel před realizací zajistí přechodné úpravy provozu dle §77 zákona 361/2000 Sb., povolení zvláštního užívání komunikace dle §25 zákona 13/1997 Sb., povolení uzavírky nebo částečné uzavírky dle §24 zákona 13/1997 Sb., vše ve znění pozdějších předpisů“.

A. 4. h NAVRHOVANÉ KAPACITY STAVBY

Výpočet množství odpadních vod v zájmové lokalitě byl proveden v souladu s přílohou č. 12 vyhlášky č. 120/2011 Sb., kterou se mění vyhláška Mze č. 428/2001 Sb., kterou se provádí zákon č. 274/2001 Sb., o vodovodech a kanalizacích pro veřejnou potřebu, ve znění pozdějších předpisů.
Při výpočtu množství odpadních vod se vycházelo ze současného stavu počtu obyvatel, občanské a technické vybavenosti v lokalitě s přihlédnutím k výhledové a plánované.

Předpokládá se užívání jednoho RD v průměru 4 osobami *(pozn. předpokládané hodnoty spotřeby vody na jednu domácnost jsou přepočteny na jednu osobu).*

Předpokládaná potřeba vody pro jednu osobu se uvažuje 36 m^3/rok (q = 98,6 l/den).

Stávající zástavba: 113 RD
Plánovaná zástavba: 10 RD
Výpočet potřeby vody

- rodinný dům
  113 RD x 4 os = 452 osob

- průměrná potřeba vody
  Q_p = os x q = 452 x 98,6 = 44 567 l/den = 44,567 m^3/den

- maximální denní potřeba vody
  $Q_{d,max} = Q_p \times k_d$ = 44,567 x 1,5 = 66,85 m^3/den = 0,773 l/s

- maximální hodinová potřeba vody
  $Q_{h,max} = Q_{d,max} \times k_h$ = 2,785 x 1,8 = 5,013 m^3/h = 1,392 l/s

- roční potřeba vody
  $Q_{rok} = Q_{d,max}$ x 365 = 66,85 x 365 = 24 400 m^3/rok

Předpokládané celkové množství odpadních vod

Maximální denní množství $Q_{d,max}$ = 0,773 l/s

Maximální hodinové množství $Q_{d,max}$ = 1,392 l/s = 5,013 m^3/h

Roční množství Q_{rok} = 24 400 m^3/rok

Navrhované délky jednotlivých stok:

- kanalizace stoka „A" DN 300 3 699 m
- kanalizace stoka „A-1" DN 250 139 m
- kanalizace stoka „A-1a" DN 250 18 m
- kanalizace stoka „A-2" DN 250 198 m
- kanalizace stoka „A-2a" DN 250 81 m
- kanalizace stoka „A-3" DN 250 112 m
- kanalizace stoka „A-4" DN 250 1 151 m
- kanalizace stoka „A-4a" DN 250 110 m
- kanalizace stoka „A-4b" DN 250 90 m
- kanalizace stoka „A-4c" DN 250 149 m
- kanalizace stoka „A-5" DN 250 46 m

- kanalizace stoka „A-6" DN 250 166 m
- kanalizace stoka „A-6a" DN 250 65 m
- kanalizace stoka „A-7" DN 250 83 m
- kanalizace stoka „A-8" DN 250 298 m
- kanalizace stoka „A-9" DN 250 420 m
- kanalizace stoka „A-9a" DN 250 177 m
- kanalizace stoka „A-10" DN 250 149 m
- kanalizace stoka „A-11" DN 250 196 m
- kanalizace stoka „A-12" DN 250 269 m
- kanalizace stoka „A-13" DN 250 93 m
- kanalizace stoka „A-14" DN 250 77 m
- kanalizace stoka „A-15" DN 250 87 m
- kanalizace stoka „A-16" DN 250 267 m
- kanalizace stoka „A-16a" DN 250 63 m

A. 4. i ZÁKLADNÍ BILANCE STAVBY

Spotřeba vody pro kanalizaci – v rámci zařízení staveniště.

A. 4. j ZÁKLADNÍ PŘEDPOKLADY VÝSTAVBY

Termín zahájení prací (cca v roce 2018) – po nabytí právní moci stavebního povolení a ukončeném výběrovém řízení na dodavatele stavby. Předpoklad ukončení stavby – 1 rok od zahájení prací.

A. 4. k ORIENTAČNÍ NÁKLADY STAVBY.

Pro předmětný záměr bude v dalším stupni projektové dokumentace zpracován podrobný rozpočet. Předpokládaná hodnota stavby cca 80 mil. Kč.

A. 5 ČLENĚNÍ STAVBY NA OBJEKTY A TECHNICKÁ A TECHNOLOGICKÁ ZAŘÍZENÍ

	Popis	Délka vedení
SO 01	Gravitační stoka	8199 m
SO 02	Přípojky (veřejná část)-115 ks	697 m

AWT REKULTIVACE A.S.
Dělnická 41/884
735 64 Havířov- Prostřední Suchá

Dokumentace pro společné povolení

B. Souhrnná technická zpráva

Stavba:	VÝSTAVBA KANALIZACE TĚRLICKO - HRADIŠTĚ
Objekt / soubor:	
Investor / Objednatel:	Obec Těrlicko, Májová 474/16, 735 42 Těrlicko – Horní Těrlicko
Generální projektant:	AWT REKULTIVACE a.s. Dělnická 41/884, 73565 Havířov- Prostřední Suchá
Číslo zakázky:	17A020_TERHRA
Projektový manažer:	Ing. Jana Kalužíková
Zodp. projektant akce:	Ing. Lenka Macková (ČKAIT 1201906)
HIP:	Ing. Jana Kalužíková
Hlavní statik:	
Inženýrská činnost:	Ing. Jana Kalužíková
Zhotovitel projekt. části:	AWT REKULTIVACE a.s. Dělnická 41/884, 73565 Havířov- Prostřední Suchá
Generální dodavatel:	Bude vybrán na základě výběrového řízení

Vypracoval:	Ing. Tereza Junaedi	Datum:	
Kontroloval:	Vladimír Krč	Počet stran:	15xA4
Schválil:	Ing. Roman Hrabec	A. č. souboru:	

Obsah

B. 1 POPIS ÚZEMÍ STAVBY 1
B. 1. a CHARAKTERISTIKA STAVEBNÍHO POZEMKU 1
B. 1. b VÝČET A ZÁVĚRY PROVEDENÝCH PRŮZKUMŮ A ROZBORŮ 1
B. 1. c STÁVAJÍCÍ OCHRANNÁ A BEZPEČNOSTNÍ PÁSMA 1
B. 1. d POLOHA VZHLEDEM K ZÁPLAVOVÉMU ÚZEMÍ, PODDOLOVANÉMU ÚZEMÍ APOD. 2
B. 1. e VLIV STAVBY NA OKOLNÍ STAVBY A POZEMKY, OCHRANA OKOLÍ, VLIV STAVBY NA ODTOKOVÉ POMĚRY V ÚZEMÍ 3
B. 1. f POŽADAVKY NA ASANACE, DEMOLICE, KÁCENÍ DŘEVIN 3
B. 1. g POŽADAVKY NA MAXIMÁLNÍ ZÁBORY ZEMĚDĚLSKÉHO PŮDNÍHO FONDU NEBO POZEMKŮ URČENÝCH K PLNĚNÍ FUNKCE LESA 3
B. 1. h ÚZEMNĚ TECHNICKÉ PODMÍNKY 5
B. 1. i VĚCNÉ A ČASOVÉ VAZBY STAVBY, PODMIŇUJÍCÍ, VYVOLANÉ, SOUVISEJÍCÍ INVESTICE 5
B. 2 CELKOVÝ POPIS STAVBY 5
B. 2.1 ÚČEL UŽÍVÁNÍ STAVBY, ZÁKLADNÍ KAPACITY FUNKČNÍCH JEDNOTEK 5
B. 2.2 CELKOVÉ URBANISTICKÉ A ARCHITEKTONICKÉ ŘEŠENÍ 7
B. 2.3 DISPOZIČNÍ A PROVOZNÍ ŘEŠENÍ, TECHNOLOGIE VÝROBY 7
B. 2.4 BEZBARIÉROVÉ UŽÍVÁNÍ STAVBY 7
B. 2.5 BEZPEČNOST PŘI UŽÍVÁNÍ STAVBY 7
B. 2.6 ZÁKLADNÍ TECHNICKÝ POPIS STAVEB 8
B. 2.7 TECHNICKÁ A TECHNOLOGICKÁ ZAŘÍZENÍ 10
ZÁSADY ŘEŠENÍ ZAŘÍZENÍ, POTŘEBY A SPOTŘEBY ROZHODUJÍCÍCH MÉDIÍ 10
B. 2.8 POŽÁRNĚ BEZPEČNOSTNÍ ŘEŠENÍ 10
B. 2.9 ZÁSADY HOSPODAŘENÍ S ENERGIEMI, KRITÉRIA TEPELNĚ TECHNICKÉHO HODNOCENÍ 11
B. 2.10 HYGIENICKÉ POŽADAVKY NA STAVBY, POŽADAVKY NA PRACOVNÍ A KOMUNÁLNÍ PROSTŘEDÍ ZÁSADY ŘEŠENÍ PARAMETRŮ STAVBY 11

B. 2.11 ZÁSADY OCHRANY STAVBY PŘED NEGATIVNÍMI ÚČINKY VNĚJŠÍHO PROSTŘEDÍ 11
B. 3 PŘIPOJENÍ NA TECHNICKOU INFRASTRUKTURU 11
B. 3. a NAPOJOVACÍ MÍSTA TECHNICKÉ INFRASTRUKTURY, PŘELOŽKY 11
B. 3. b PŘIPOJOVACÍ ROZMĚRY, VÝKONOVÉ KAPACITY A DÉLKY 12
B. 4 DOPRAVNÍ ŘEŠENÍ 12
B. 4. a POPIS DOPRAVNÍHO ŘEŠENÍ 12
B. 4. b NAPOJENÍ ÚZEMÍ NA STÁVAJÍCÍ DOPRAVNÍ INFRASTRUKTURU . 12
B. 4. c DOPRAVA V KLIDU 12
B. 5 ŘEŠENÍ VEGETACE A SOUVISEJÍCÍCH TERÉNNÍCH ÚPRAV 12
B. 6 POPIS VLIVŮ STAVBY NA ŽIVOTNÍ PROSTŘEDÍ A JEHO OCHRANA 13
B. 6. a VLIV NA ŽIVOTNÍ PROSTŘEDÍ - OVZDUŠÍ, HLUK, VODA, ODPADY A PŮDA 13
B. 6. b VLIV NA PŘÍRODU A KRAJINU ZACHOVÁNÍ EKOLOGICKÝCH FUNKCÍ A VAZEB V KRAJINĚ 15
B. 6. c VLIV NA SOUSTAVU CHRÁNĚNÝCH ÚZEMÍ NATURA 2000 15
B. 6. d NÁVRH ZOHLEDNĚNÍ PODMÍNEK ZE ZÁVĚRU ZJIŠŤOVACÍHO ŘÍZENÍ NEBO STANOVISKA EIA 15
B. 6. e NAVRHOVANÁ OCHRANNÁ A BEZPEČNOSTNÍ PÁSMA, ROZSAH OMEZENÍ A PODMÍNKY OCHRANY PODLE JINÝCH PRÁVNÍCH PŘEDPISŮ 15
B. 7 OCHRANA OBYVATELSTVA 15
B. 8 ZÁSADY ORGANIZACE VÝSTAVBY 16
B. 8. a NAPOJENÍ STAVENIŠTĚ NA STÁVAJÍCÍ DOPRAVNÍ A TECHNICKOU INFRASTRUKTURU 16
B. 8. b OCHRANA OKOLÍ STAVENIŠTĚ A POŽADAVKY NA SOUVISEJÍCÍ ASANACE, DEMOLICE, KÁCENÍ DŘEVIN 16
B. 8. c MAXIMÁLNÍ ZÁBORY PRO STAVENIŠTĚ 17
B. 8. d BILANCE ZEMNÍCH PRACÍ, POŽADAVKY NA PŘÍSUN NEBO DEPONIE ZEMIN 17

B. 1 POPIS ÚZEMÍ STAVBY

B. 1. a CHARAKTERISTIKA STAVEBNÍHO POZEMKU

Řešené území se nachází v části obce Těrlicko - Hradiště. Všechny dotčené pozemky se nachází v katastrálním území Hradiště pod Babí horou. Zájmového území se podle územního plánu obce Těrlicko se nachází v zastavěném i mimo zastavěné území obce.

Širší okolí řešeného území zahrnuje více druhů funkčního využití území.

Samotné pozemky, které jsou určeny pro záměr jsou zastavěné nebo jsou nezastavěné, jsou nyní využity podle katastru nemovitostí jako: druh pozemku: ostatní plocha (ostatní komunikace, silnice, neplodná půda), trvalý travní porost, orná půda, zahrada, trvalý travní porost, zastavěná plocha a nádvoří, vodní plocha a lesní pozemky….

Na pozemcích záměr kříží komunikace, vodní toky, lesní plochy, zahrady. Záměr vyžadujíce kácení nebo se jedná o volné plochy. Plochy určené pro záměr jsou rovinaté i ve svazích.

B. 1. b VÝČET A ZÁVĚRY PROVEDENÝCH PRŮZKUMŮ A ROZBORŮ

Projektantem byla provedena obhlídka stavby.

Podkladem pro zpracování PD bylo polohopisné a výškopisné zaměření.
Vzhledem k charakteru navrhované stavby nebyl proveden geologický ani hydrogeologický průzkum.

B. 1. c STÁVAJÍCÍ OCHRANNÁ A BEZPEČNOSTNÍ PÁSMA

Stavba zasahuje do ochranných pásem vedení inženýrských sítí, zásahy do ochranných pásem jsou představovány křížením a souběhem se stávajícími IS (CETIN, a.s.; GasNet, s.r.o.; SmVaK Ostrava, a.s.; ČEZ Distribuce, a.s., ČEPS a.s).

CETIN, a.s

Ochranné pásmo sítí elektronických komunikací (SEK) je v souladu s ustanovením § 102 zákona č. 127/2005 Sb., o elektronických komunikacích a o změně některých souvisejících zákonů stanoveno rozsahem 1,5 m po stranách krajního vedení SEK.

Obecně platí, že veškerá komunikační – telefonní technologie, musí být vždy přístupná pro údržbu nebo modernizaci.

GasNet, s.r.o.

Ochranné pásmo STL (středotlak) plynovodů a přípojek je v zastavěném území obce 1 m na obě strany od půdorysu. Předpokládaná hloubka uložení plynárenského zařízení cca 0,8 – 1,5 m.

SmVaK Ostrava, a.s.

Ochranné pásmo je vymezeno vodorovnou vzdáleností od vnějšího líce stěny potrubí na každou stranu:

a) u vodovodních řadů a kanalizačních stok do průměru 500 mm včetně - 1,5 m

b) u vodovodních řadů a kanalizačních stok nad průměr 500 mm - 2,5 m

c) u vodovodních řadů nebo kanalizačních stok o průměru nad 200 mm, jejichž dno je uloženo v hloubce větší než 2,5 m pod upraveným povrchem, se vzdálenosti podle písmene a) nebo b) od vnějšího líce zvyšují o 1,0 m

ČEZ Distribuce, a.s.

Ochranné pásmo nadzemního vedení je souvislý prostor vymezený svislými rovinami vedenými po obou stranách vedení ve vodorovné vzdálenosti měřené kolmo na vedení, které činí od krajního vodiče vedení na obě jeho strany:

a) u napětí nad 1kV do 35 kV včetně – pro vodiče bez izolace 7 m
- pro vodiče s izolací základní 2 m
- pro závěsná kabelová vedení 1 m

b) u napětí nad 35 kV do 110 kV včetně - 12 m

Ochranné pásmo podzemního vedení elektrizační soustavy do 110 kV včetně a vedení řídící, měřící a zabezpečovací techniky je stanoveno 1 m po obou stranách krajního kabelu kabelové trasy, nad 110 kV činí 3 m po obou stranách krajního kabelu.

ČEPS, a.s.

Územím prochází vedení přenosové soustavy 400kV TR Nošovice – Polsko s ochranným pásmem stanoveným dle zákona č. 79/57 Sb., elektrizační zákon, na 25m pro 400kV od krajního vodiče měřeno kolmo na obě strany vedení.

V lokalitě se vyskytují soukromé přípojky na tyto sítě SMVAK, NN, CETIN, RWE, …, které jsou na soukromých pozemcích a nejsou u příslušných správců sítí nebo řadů přesně evidovány. Také se v lokalitě nacházejí vyústění dešťových kanalizací popř. meliorací. Veškeré sítě je nutno respektovat a v součinnosti se samotnými vlastníky soukromých pozemků prověřit jejich existenci, tak aby se předešlo případnému poškození.

B. 1. d POLOHA VZHLEDEM K ZÁPLAVOVÉMU ÚZEMÍ, PODDOLOVANÉMU ÚZEMÍ APOD.

Řešené pozemky nejsou dotčeny záplavovým území a leží mimo území s nebezpečím výstupu důlních plynů a mimo prostory pro dobývání černého uhlí, ale nachází se v chráněném ložiskovém území CHLÚ české části Hornoslezské pánve a je tedy při výstavbě nutné vycházet z platných ustanovení příslušných pro stavby na poddolovaném území (ČSN 730039 pro stavby na poddolovaném území).

Dále stavba prochází pozemky s prvky ÚSES.

B. 1. e VLIV STAVBY NA OKOLNÍ STAVBY A POZEMKY, OCHRANA OKOLÍ, VLIV STAVBY NA ODTOKOVÉ POMĚRY V ÚZEMÍ

Novostavba nebude mít negativní vliv na okolní zástavbu. Stavba řeší odkanalizování splaškových odpadních vod obecní části obce Těrlicko Hradiště pod Babí Horou.

Ochrana okolí bude zabezpečena staveništním oplocením, hluk a prašnost bude v minimálním rozsahu. Stavba nebude mít vliv na zvýšení odtokových poměrů.

Je třeba věnovat zvýšenou pozornost na dodržování všech norem ochrany životního prostředí se zvláštní pozorností na hlučnost a prašnost.

B. 1. f POŽADAVKY NA ASANACE, DEMOLICE, KÁCENÍ DŘEVIN

V rámci výstavby splaškové kanalizace nebudou žádné požadavky na asanace, nebude nutno provádět bourací práce. V trase budou provedeny demontáže a opětovné montáže drobných prvků (oplocení apod.) z důvodu přístupnosti lokality.

Samotná stavba nemá žádné požadavky na asanace.

Pro stavbu kanalizace bude nutno provést vykácení náletových dřevin. Kácení vzrostlých stromů bude prováděno jen v minimálním nutném rozsahu a to mimo pozemky určených k plnění funkce lesa. Poloha šachet a zápichových jam stanovena v PD a není v kolizi – nevyvolá kácení „nadlimitních dřevin“.

B. 1. g POŽADAVKY NA MAXIMÁLNÍ ZÁBORY ZEMĚDĚLSKÉHO PŮDNÍHO FONDU NEBO POZEMKŮ URČENÝCH K PLNĚNÍ FUNKCE LESA

Stavba se svým charakterem dotkne trvalého záboru ZPF a trvalého záboru PUPFL s tím, že realizace jednotlivých dotčených úseků bude kratší než jeden rok.

Kanalizační potrubí bude vedeno přes pozemky určené k plnění funkce lesa, parc. č. 338/1, 54/1, 54/3 k.ú. Hradiště pod Babí horou. Na těchto pozemcích budou uloženy kanalizační šachty a potrubí bude pokládáno bezvýkopovou technologií, a to vše mimo vzrostlé stromy, není tedy nutné kácení na pozemcích PUPFL.

Na ostatních pozemcích určené k plnění funkce lesa ve vzdálenosti do 50 m od daného záměru (parc. č. 378, 379, 380, 362/1, 283, 338/1, 242/6, 242/2, 242/7, 242/1, 198, 54/2, 109 a 103) nebude ukládán stavební materiál, odpady, vykopaná zemina atd. a pozemky nebudou dotčeny pohybem stavebních strojů a dělníků atd..

Zásady ochrany zemědělského půdního fondu – dle zákona 334/1992 Sb. O ochraně zemědělského půdního fondu, ve znění pozdějších právních předpisů - jsou uvedeny zejména v §4:

Pro nezemědělské účely je nutno použít především nezemědělskou půdu, zejména nezastavěné a nedostatečně využité pozemky v zastavěném území nebo na nezastavěných plochách stavebních pozemků staveb mimo toto území, stavební proluky a plochy získané zbořením přežilých budov a zařízení. Musí-li však v nezbytných případech dojít k odnětí zemědělského půdního fondu, nutno zejména:

a) co nejméně narušovat organizaci zemědělského půdního fondu, hydrologické a odtokové poměry v území a síť zemědělských účelových komunikací,
b) odnímat jen nejnutnější plochu zemědělského půdního fondu,
c) při umisťování směrových a liniových staveb co nejméně ztěžovat obhospodařování zemědělského půdního fondu,

d) po ukončení povolení nezemědělské činnosti neprodleně provést takovou terénní úpravu, aby dotčená půda mohla být rekultivována a byla způsobilá k plnění dalších funkcí v krajině podle schváleného plánu rekultivace.

Další podmínky jsou uvedeny v §8: Ochrana zemědělského půdního fondu při stavební, těžební a průmyslové činnosti a při geologickém a hydrogeologickém průzkumu:

(1) Aby bylo zabráněno škodám na zemědělském půdním fondu při stavební, těžební a průmyslové činnosti, popřípadě, aby tyto škody byly omezeny na míru co nejmenší, jsou právnické a fyzické osoby tyto činnosti provozující, povinny řídit se zásadami ochrany zemědělského půdního fondu (§4), zejména
   a) skrývat odděleně svrchní kulturní vrstvu půdy, popřípadě i hlouběji uložené zúrodnění schopné zeminy na celé ploše a postarat se o jejich hospodárné využití nebo řádné uskladnění pro účely rekultivace anebo zajistit na vlastní náklad jejich odvoz a rozprostření na plochy určené orgánem ochrany zemědělského půdního fondu, pokud v odůvodněných případech tento orgán neudělí výjimku z povinnosti provést skrývku uvedených zemin,
   b) ukládat odklizové zeminy ve vytěžených prostorech a není-li to možné nebo hospodářsky odůvodněné, uložit je v prvé řadě na plochách neplodných nebo na plochách horší jakosti, které byly za tím účelem odňaty ze zemědělského půdního fondu,
   c) provádět podle schválených plánů rekultivaci dotčených ploch, aby byly způsobilé k plnění dalších funkcí v krajině,
   d) provádět podle schválených plánů rekultivaci dotčených ploch, aby byly způsobilé k plnění dalších funkcí v krajině,
   e) učinit opatření k zabránění úniku pevných, kapalných a plynných látek poškozujících zemědělský půdní fond a jeho vegetační kryt.

(2) Při geologickém a hydrogeologickém průzkumu a při budování, opravách a údržbě nadzemních a podzemních vedení na zemědělském půdním fondu jsou provozovatelé těchto prací povinni dodržovat povinnosti uvedené v odstavci 1 a dále
   a) provádět práce na pozemcích především v době vegetačního klidu a po jejich skončení uvést dotčené plochy do původního stavu,
   b) provádět práce tak, aby na zemědělském půdním fondu a jeho vegetačním krytu došlo k co nejmenším škodám,
   c) projednat v čas zamýšlené provádění prací s vlastníkem, popřípadě s nájemcem pozemku náležejícího do zemědělského půdního fondu.

Uložení věcného břemene:

K uložení věcného břemene dojde u všech pozemků, jimiž splašková kanalizace a její části prochází. Věcné břemeno spočívá v umožnění přístupu při čištění, opravách a údržbě, ke kanalizačnímu potrubí a objektům, nacházejících se na ní. Věcné břemeno bude obsahovat podmínky vlastníků pozemků, k přístupu a provádění údržby na jejich pozemcích.

B. 1. h ÚZEMNĚ TECHNICKÉ PODMÍNKY

V rámci výstavby splaškové kanalizace budou dodrženy veškeré podmínky orgánů a organizací státní správy, včetně podmínek provozovatelů stávajících sítí (viz. - E Dokladová část). Při provádění stavebních prací na soukromých pozemcích (zahrady) je nutno respektovat podmínky vlastníků těchto pozemků dle jejich vyjádření (vyloučit používání těžké techniky, uvedení povrchů do původního stavu, po demontáži zřízení nového oplocení případně zeleně atp.).

Výstavba splaškové kanalizace bude prováděna po jednotlivých úsecích, za použití bezvýkopové technologie, stavební jámy budou postupně zasypávány a zapravovány.

Kanalizace bude napojena na stávající kanalizaci DN 300 PVC na pozemku parc. č. 1723, k.ú. Hradiště pod Babí horou.

B. 1. i VĚCNÉ A ČASOVÉ VAZBY STAVBY, PODMIŇUJÍCÍ, VYVOLANÉ, SOUVISEJÍCÍ INVESTICE

Vyvolanou investicí budou, po ukončení výstavby splaškové kanalizace, oprava místní komunikace a zahrad, v nichž bude navrhovaná kanalizace uložena.
Zásyp stavební jámy v travnatém terénu bude proveden zpětně výkopkem, v komunikacích nesedavým materiálem. Toto opatření se týká vykopaných násypů, jejichž složení nebude většinou předem známo. Nejsvrchnější část zásypu výkopů v komunikacích je třeba provést v souladu s požadavky na tyto komunikace kladenými.

Nakládání s odpady, vzniklými během výstavby:
1 - přebývající zemina z výkopů – uložení na skládku.
2 - asfalt, vzniklý řezáním asf. vozovek – určen k recyklaci, uložen na skládce

B. 2 CELKOVÝ POPIS STAVBY

B. 2.1 ÚČEL UŽÍVÁNÍ STAVBY, ZÁKLADNÍ KAPACITY FUNKČNÍCH JEDNOTEK

Navržená kanalizace v celkové délce 8 199m bude sloužit k likvidaci odpadních vod v dané oblasti.

Předpokládá se užívání jednoho RD v průměru 4 osobami (pozn. předpokládané hodnoty spotřeby vody na jednu domácnost jsou přepočteny na jednu osobu).

Předpokládá se užívání jednoho RD v průměru 4 osobami (pozn. předpokládané hodnoty spotřeby vody na jednu domácnost jsou přepočteny na jednu osobu).

Předpokládaná potřeba vody pro jednu osobu se uvažuje 36 m3/rok (q = 98,6 l/den).
Stávající zástavba: 113 RD
Plánovaná zástavba: 10 RD

Výpočet potřeby vody

- rodinný dům
  113 RD x 4 os = 452 osob

- průměrná potřeba vody
  Q_p = os x q = 452 x 98,6 = 44 567 l/den = 44,567 m^3/den
- maximální denní potřeba vody
  $Q_{d,max} = Q_p \times k_d$ = 44,567 x 1,5 = 66,85 m^3/den = 0,773 l/s
- maximální hodinová potřeba vody
  $Q_{h,max} = Q_{d,max} \times k_h$ = 2,785 x 1,8 = 5,013 m^3/h = 1,392 l/s
- roční potřeba vody
  $Q_{rok} = Q_{d,max}$ x 365 = 66,85 x 365 = 24 400 m^3/rok

Předpokládané celkové množství odpadních vod

Maximální denní množství $Q_{d,max}$ = 0,773 l/s

Maximální hodinové množství $Q_{d,max}$ = 1,392 l/s = 5,013 m^3/h

Roční množství Q_{rok} = 24 400 m^3/rok

Navrhované kapacity:

- kanalizace stoka „A" DN 300 3 699 m
- kanalizace stoka „A-1" DN 250 139 m
- kanalizace stoka „A-1a" DN 250 18 m
- kanalizace stoka „A-2" DN 250 198 m
- kanalizace stoka „A-2a" DN 250 81 m
- kanalizace stoka „A-3" DN 250 112 m
- kanalizace stoka „A-4" DN 250 1 151 m
- kanalizace stoka „A-4a" DN 250 110 m
- kanalizace stoka „A-4b" DN 250 90 m
- kanalizace stoka „A-4c" DN 250 149 m
- kanalizace stoka „A-5" DN 250 46 m
- kanalizace stoka „A-6" DN 250 164 m
- kanalizace stoka „A-6a" DN 250 65 m
- kanalizace stoka „A-7" DN 250 81 m
- kanalizace stoka „A-8" DN 250 298 m
- kanalizace stoka „A-9" DN 250 420 m
- kanalizace stoka „A-9a" DN 250 175 m
- kanalizace stoka „A-9b" DN 250 170 m
- kanalizace stoka „A-10" DN 250 149 m

- kanalizace stoka „A-11" DN 250 200 m
- kanalizace stoka „A-12" DN 250 269 m
- kanalizace stoka „A-13" DN 250 93 m
- kanalizace stoka „A-14" DN 250 77 m
- kanalizace stoka „A-15" DN 250 82 m
- kanalizace stoka „A-16" DN 250 267 m
- kanalizace stoka „A-16a" DN 250 66 m
- kanalizační přípojky DN 150 (200) 115 ks

B. 2.2 CELKOVÉ URBANISTICKÉ A ARCHITEKTONICKÉ ŘEŠENÍ

B. 2. 2. a Urbanismus - územní regulace, kompozice prostorového řešení

Splašková kanalizace je uložena kompletně pod zemí a není v území rušivým prvkem. Viditelné budou pouze poklopy šachet v komunikaci a na soukromých pozemcích. Stavba nebude narušovat ráz krajiny.

B. 2. 2. b Architektonické řešení - kompozice tvarového řešení, materiálové a barevné řešení

Splašková kanalizace je uložena kompletně pod zemí a není v území rušivým prvkem. Stavba nebude narušovat ráz krajiny.

B. 2.3 DISPOZIČNÍ A PROVOZNÍ ŘEŠENÍ, TECHNOLOGIE VÝROBY

Navržená kanalizace bude odvádět pouze splaškové vody. Kanalizační řad bude napojen na nově zřízenou betonovou šachtu Š01 na stávajícím kanalizačním řadu DN 300 PVC.

Je navržena stoka „A až A-16a" v celkové délce 8 199 m, potrubí DN 300 (250) PP hladké SN 12. Na řadu jsou navrženy vstupní a spadišťové plastové šachty TEGRA 1000 NG a plastové šachty TEGRA 600 a vstupní a spadišťové betonové šachty DN 1000. Dále jsou na stokách navrženy veřejné části kanalizačních přípojek ukončené revizní plastovou šachtou DN 425.

B. 2.4 BEZBARIÉROVÉ UŽÍVÁNÍ STAVBY

Není předmětem toho projektu.

B. 2.5 BEZPEČNOST PŘI UŽÍVÁNÍ STAVBY

Splnění obecných základních požadavků na bezpečnost při užívání stavby je docíleno návrhem stavby dle současné platné legislativy a provozním řádem, který bude vytvořen na základě možností budoucího provozovatele a tímto se pak musí obsluha řídit.

B. 2.6 ZÁKLADNÍ TECHNICKÝ POPIS STAVEB

Mezi šachtami bude stoka vedena vždy v jednotném směru a spádu.

Kanalizační stoky budou provedeny z potrubí PP hladkého SN 12 DN 300 a DN 250.

V lokalitách to umožňujících bude potrubí kladeno bezvýkopovou technologií. Pro tuto technologii je nutno před zahájením vždy zajistit provedení vstupních a výstupních jam. Velikost a hloubka jam závisí na dodavateli stavby a jím zvolené technologii. Velikost startovací jámy bude min. 2 x 1,5 m a hloubka min 0,1 m pod požadovanou hloubku dna vtahovaného potrubí. Potrubí se spojuje pomocí hrdlových spojů s těsnícími kroužky „nacvaknutím“ do sebe. Čela jsou opatřena dřevotřískovým prstencem k rovnoměrnému roznesení protlačovací síly. Potrubí se instaluje bud dodatečným protlačením a nebo zasouváním trub (délky 1 – 6m) při vrtu, to závisí na možnostech a zvolené technologii dodavatele stavby. Délky jednotlivých trub závisí na složitosti terénu a velikostí výkopových jam (nejčastěji však 2-3m).

V ostatních lokalitách bude potrubí uloženo do výkopu dle zásad předepsaných výrobcem. Podsyp bude proveden z hutněného pískového lože, který bude urovnán podle požadovaného sklonu. Po položení potrubí bude proveden zhutněný pískový obsyp do výšky 300 mm nad potrubí. Hutnění bude provedeno po vrstvách. Následně bude proveden zásyp materiálem, který bude též hutněn. Hutnění musí být provedeno způsobem, který nepoškodí ani nezdeformuje potrubí stoky.

Jednotlivá potrubí stok budou napojena do vstupních nebo spadištových šachet.

Na řadu jsou navrženy plastové šachty TEGRA 1000 NG a plastové šachty TEGRA 600, které budou uloženy na podkladní beton tl. 100 mm a do štěrkopískového lože tl. 100 mm a zároveň jsou zde nevrženy šachty betonové DN 1000.

Součástí PD jsou i veřejné části kanalizačních přípojek z PP trub SN 8 DN 150 (200) mm ukončené plastovou revizní šachtou DN 425.

Stávající jednotná kanalizace bude ponechána jako dešťová, zaústěná do vod povrchových.

Je navrhováno realizovat celou stavbu bezvýkopovou technologií, kdy dochází k minimálnímu zásahu do tělesa komunikace a snižují se nároky na skladování velkých objemů výkopku.

Po dokončení gravitačních stok budou na kanalizaci napojeny veškeré nemovitosti. Celá stavba se nachází na katastrálním území Hradiště pod Babí Horou, obce Těrlicko. Jedná se o liniovou stavbu. Realizace stavby přispěje ke zlepšení životního prostředí a technické vybavenosti zájmového území.

Gravitační stoky

Kanalizace je navržena z PP trub hladkých SN12 a tvarovek kanalizačních Ø 300/250mm. Celková délka gravitačních stok je 8333m. Úseky vedení a křížení stok pod komunikací v ulici Hradišťská budou uloženy min. 1,5 m pod niveletou komunikace v chráničkách PP DN400 (Š01-Š02, Š92a-Š93, Š96-Š97, Š105-Š106-Š107, Š108-Š109, Š120-Š121-Š121a, Š123-Š124, Š130-Š132, Š139-Š140, Š201-

Š202, Š224-Š225) a dále také úsek mezi šachtou Š02 a Š03 bude v chráničce PP DN400.

Vzhledem k členitosti území je nutno 13x podejít vodní tok (Hradišťský potok).

Potrubí pod tokem bude kladeno bezvýkopovou technologií v hloubce minimálně 1 m pode dnem toku, tzv. horizontálním vrtáním a týká se to 7x stoky A (mezi šachtami Š31-š32, Š36-Š37, Š52a-Š53, Š66-Š67, Š73-Š73a, Š80-Š81, Š87-Š88, Š88-Š89), 1x stoky A-4a (Š189-Š190), 1x stoky A-4b (Š164-Š165), 1x stoky A-4c (Š162-Š279),1x stoky A-7(Š43-Š205a), 1x stoky A-10 (Š56-Š239).

Na kanalizaci jsou navrženy typové vstupní šachty TEGRA 1000 NG a TEGRA 600, osazené litinovými poklopy D400 s teleskopem a vodotěsné betonové šachty DN 1000 s poklopy třídy A15 – D400, které budou mimo komunikaci vytaženy nad

terén ve výšce 200 – 500 mm a v úseku stoky A od Š03 do Š18 budou tyto betonové šachty opatřeny trojnásobným penetračním nátěrem zabraňujícím prorůstání kořenových systému do struktury betonu a chránící beton proti korozi.

Všechny šachty budou uloženy mimo silnici III/4741 ul. Hradišťská jen Š105 a Š106 budou umístěny v autobusovém zálivu. V místech, kde šachty zasáhnou do odvodňovacího příkopu silnice III/4741 je na žádost SSMSK dle jejich požadavků navrhnut betonový monolit. odvodňovací žlab v délce 5m (Š97, Š107, Š108, Š121a a Š122).

V úseku mezi šachtami Š04 – Š18 bude do dalšího stupně PD zpracován geotechnický posudek a návrh zajištění stability svahu jako samostatná část projektu.

V místě stávajícího pole budou na stoce A-9 od šachty Š225 až po Š231, v celé délce stoky A-9a a A-9b osazeny šachty TEGRA 1000 NG a TEGRA 600, které budou opatřeny litinovými poklopy D400 na teleskopickou rouru a osazeny ochranou skruží výšky 1000 mm zasazenou do pískového lože, aby šachty byly variabilní a mohly se v budoucnu upravit dle plánované výstavby.

Startovací a koncové jámy, při použití bezvýkopové technologie, budou zajištěny - paženy (pažící teleskopické boxy).

Před zásypem jednotlivých jam bude provedena zkouška vodotěsnosti kanalizace. Zásypy se provedou v komunikacích nesedavým materiálem, ve volném terénu vytěženou zeminou. Výkop bude zpětně zasypán vykopaným materiálem s vyloučením velkých a ostrohranných úlomků a zhutněn na požadovanou únosnost, nejsvrchnější část zásypu výkopů v komunikacích bude provedena v souladu s požadavky, kladené na tyto komunikace (viz. oddíl D – Výkresová dokumentace, výkres č. D 1.1.26 – VZOROVÝ ŘEZ ULOŽENÍ POTRUBÍ).

V místech výskytu podzemní vody v rýze bude provedena drenáž DN 100 a čerpací jímky.

Stoky budou prováděny po částech (etapovitě) od šachty k šachtě, maximálně po úsecích cca do 50 m.

Přípojky (veřejná část)

Součástí výstavby jsou veřejné části kanalizačních přípojek, vytažené po hranici soukromých pozemků (případně na soukromé pozemky, tam kde prostorové uspořádání IS neumožňuje umístění na veřejném prostranství) včetně revizních šachet pro jednotlivá napojení svodů z nemovitostí.

Přípojka P14 vede pod vodním tokem.

Kanalizační přípojky jsou navrženy z PP trub SN8 kanalizačních DN 150 (200)mm, každá přípojka je ukončena typovou plastovou revizní šachtou RŠ DN 425

osazenou litinovým poklopem D400 s teleskopem a sedm revizních šachet TEGRA 600 (hloubka nad 2,5m).

Přípojky vedené pod komunikací v ulici Hradišťská budou uloženy v chráničkách (P23, P26, P27,P28, P29, P30, P33, P34, P36, P39 a P108) a v min hloubce 1,5m pod niveletou komunikace.

Celková délka přípojek je 697 m.

Po dokončení gravitačních stok a veřejných částí přípojek budou na splaškovou kanalizaci napojeny veškeré nemovitosti v k.ú.: Hradiště pod Babí Horou.

Navržené konstrukce a materiály jsou odolné veškerým povětrnostním vlivům a veškerému zatížení, kterému budou konstrukce a materiály vystaveny. Dále tyto konstrukce a materiály jsou navrženy tak, aby zajistili stabilitu a odolnost po celou dobu životnosti díla.

B. 2.7 TECHNICKÁ A TECHNOLOGICKÁ ZAŘÍZENÍ

ZÁSADY ŘEŠENÍ ZAŘÍZENÍ, POTŘEBY A SPOTŘEBY ROZHODUJÍCÍCH MÉDIÍ

Předmětná stavba neobsahuje technická a technologická zařízení.

B. 2.8 POŽÁRNĚ BEZPEČNOSTNÍ ŘEŠENÍ

B. 2. 8. a Výpočet a posouzení odstupových vzdáleností a vymezení požárně nebezpečných prostorů

Není předmětem tohoto projektu.

B. 2. 8. b Zajištění potřebného množství požární vody, popřípadě jiného hasiva

Není předmětem tohoto projektu.

B. 2. 8. c Předpokládané vybavení stavby vyhrazenými požárně bezpečnostními zařízeními včetně stanovení požadavků pro provedení stavby

Není předmětem tohoto projektu.

B. 2. 8. d Zhodnocení přístupových komunikací a nástupních ploch pro požární techniku včetně možnosti provedení zásahu jednotek požární ochrany

Není předmětem tohoto projektu.

B. 2.9 ZÁSADY HOSPODAŘENÍ S ENERGIEMI, KRITÉRIA TEPELNĚ TECHNICKÉHO HODNOCENÍ

Není předmětem tohoto projektu.

B. 2.10 HYGIENICKÉ POŽADAVKY NA STAVBY, POŽADAVKY NA PRACOVNÍ A KOMUNÁLNÍ PROSTŘEDÍ ZÁSADY ŘEŠENÍ PARAMETRŮ STAVBY

Stavba má jednoznačně pozitivní vliv na životní prostředí v oblasti odkanalizování obce Těrlicko. Jedná se o ekologickou stavbu.
Mimo vlastní realizaci nemá stavba negativní dopad na životní prostředí.

Výstavba bude prováděna bezvýkopovou technologií po krátkých úsecích, s následným provedením zkoušky vodotěsnosti stok, rychlým záhozem. Pozornost je nutno věnovat omezení prašnosti a znečišťování výjezdů na komunikace i vlastních komunikací.

Stavba musí bezpečně sloužit účelu, pro který je určena. Ochrana zdraví, zdravých životních podmínek a životního prostředí se realizací stavby nezmění. Nové zvýšené nároky na ochranu ovzduší a životního prostředí provozem nevznikají.

Všichni pracovníci na stavbě budou proškoleni a budou seznámeni s předpisy bezpečnosti práce, poučeni o pohybu na staveništi, dopravě a manipulaci s materiálem, budou seznámeni s hygienickými a požárními předpisy.

B. 2.11 ZÁSADY OCHRANY STAVBY PŘED NEGATIVNÍMI ÚČINKY VNĚJŠÍHO PROSTŘEDÍ

Zvýšený výskyt radonu je možný při výkopových pracích – nutné odvětrání výkopů. Dle orientační mapy radonového indexu podloží leží stavební pozemek v ploše s nízkým indexem radonového rizika.

Škodlivé vlivy, jako bludné proudy, agresivní spodní vody, sesuvná území apod., se v dané lokalitě nevyskytují, potřeba řešení těchto vlivů nevznikla ani v průběhu projektových prací.
Stavbou a provozem nevzniká hluková zátěž okolí. Při výstavbě se předpokládá intenzita zvuku odpovídající běžné stavební činnosti. Z hlediska provozu a charakteru stavby nedojde k zvýšení hladiny hluku po dokončení stavby. Budou dodrženy požadavky § 14 Vyhlášky 268/2009 Sb. o technických požadavcích na stavby.
Výstavba musí probíhat tak, aby byly vyloučeny či na přípustnou mez eliminovány negativní účinky ve smyslu nař. vlády č. 272/2011 Sb. o ochraně zdraví před nepříznivými účinky hluku a vibrací.

B. 3 PŘIPOJENÍ NA TECHNICKOU INFRASTRUKTURU

B. 3. a NAPOJOVACÍ MÍSTA TECHNICKÉ INFRASTRUKTURY, PŘELOŽKY

Kanalizace bude napojena do nově vybudovanou vodotěsnou betonovou kanalizační šachtu DN 1000 osazenou na stávající kanalizaci DN 300 PVC ve správě SmVAK Ostrava a.s. středisko Havířov na pozemku parc. č. 1723, k.ú. Hradiště pod Babí horou.

B. 3. b PŘIPOJOVACÍ ROZMĚRY, VÝKONOVÉ KAPACITY A DÉLKY

Kanalizace „A" DN 300 bude napojena do betonové šachty DN 1000 osazené na stávající kanalizaci DN 300 PVC v v hloubce 1,8 m viz výkres č. D 1.1.28 – BETONOVÁ ŠACHTA Š01.

B. 4 DOPRAVNÍ ŘEŠENÍ

B. 4. a POPIS DOPRAVNÍHO ŘEŠENÍ

Stavba kanalizace bude přístupná ze stávajících místních komunikací.

Zhotovitel před realizací zajistí přechodné úpravy provozu dle §77 zákona 361/2000 Sb., povolení zvláštního užívání komunikace dle §25 zákona 13/1997 Sb., povolení uzavírky nebo částečné uzavírky dle §24 zákona 13/1997 Sb., vše ve znění pozdějších předpisů.

B. 4. b NAPOJENÍ ÚZEMÍ NA STÁVAJÍCÍ DOPRAVNÍ INFRASTRUKTURU

Celé řešené území je dopravně napojeno na základní silniční síť.

B. 4. c DOPRAVA V KLIDU

Není předmětem tohoto projektu.

B. 5 ŘEŠENÍ VEGETACE A SOUVISEJÍCÍCH TERÉNNÍCH ÚPRAV

Plochy zeleně dotčené a poškozené výstavbou budou opraveny a uvedeny do původního stavu dle normy ČSN 83 9011 Práce s půdou a ČSN 83 9031 Trávníky a jejich zakládání (dále jen „norma"). Plochy je nutno před výsevem pečlivě zkypřit. Odpady, kameny o průměru větším než 5 cm a části rostlin, které se obtížně rozkládají je nutno odstranit, vegetační vrstvu doplnit na tloušťku minimálně 10 cm, srovnat do roviny a napojit plynule na okolní terén a vyset travní osivo Parková směs v množství minimálně 25g/m2. Trávník způsobilý k přejímce dle bodu 7.2 normy tvoří vyrovnaný porost, který v pokoseném stavu vykazuje pokryvnost půdy ze 75% rostlinami požadované osevní směsi.

B. 6 POPIS VLIVŮ STAVBY NA ŽIVOTNÍ PROSTŘEDÍ A JEHO OCHRANA

B. 6. a VLIV NA ŽIVOTNÍ PROSTŘEDÍ - OVZDUŠÍ, HLUK, VODA, ODPADY A PŮDA

V průběhu výstavby dojde po přechodnou dobu ke zhoršení kvality ovzduší v místě realizace stavebních prací, čímž bude zvýšena koncentrace prachu způsobená pohybem stavebních strojů a jednotlivých stavebních činností. Dalším zdrojem znečištění ovzduší budou emise výfukových plynů stavební mechanizace a související nákladní dopravy.

Vliv na ovzduší a klima během realizace záměru lze hodnotit jako negativní „dočasný". Po zahájení provozu nebude záměr vzhledem ke svému charakteru negativně ovlivňovat kvalitu ovzduší ani klimatu.

Dlouhodobou emisní koncentraci lze vyloučit.

Ovzduší

Odvětrání kanalizace bude opatřeno pachovým filtrem s uhlíkovou náplní tak, aby bylo dosaženo přípustné úrovně znečištění a znečišťování ovzduší dle zákona č. 201/2012 Sb. o ochraně ovzduší

Hluk

Během samotné výstavby může krátkodobě dojít ke zvýšení hlučnosti oproti stávajícímu stavu. Dodavatel stavby zajistí potřebná opatření, aby nedocházelo k obtěžování stávající obytné zástavby a překračování limitů dle § 12 nařízení vlády č. 272/2011 Sb. o ochraně zdraví před nepříznivými účinky hluku a vibrací. Zvýšené hlukové zatížení bude způsobeno provozem stavebních mechanismů a vozidel obsluhujících stavbu. Po zahájení provozu nedojde oproti stávajícímu stavu k navýšení hlukového zatížení lokality. Stavba nemá technologický či výrobní charakter, není tudíž zdrojem zvýšené hladiny zvuku.

Voda

Při provádění stavby musí zhotovitel zabránit jakémukoliv znečištění vodních toků nebezpečnými látkami dle platných předpisů. Následným provozem nesmí dojít k znečišťování povrchových a podpovrchových vod.

Odpady

V průběhu realizace budou vznikat běžné odpady typické pro stavební činnosti tohoto druhu a rozsahu. Odpovědnost za nakládání s odpady vznikajícími během realizace záměru bude mít zhotovitel stavby, který má povinnost likvidovat vzniklé odpady v souladu s platnou legislativou. Zneškodňování těchto odpadů bude zajištěno u specializovaných firem s příslušným oprávněním. Odpady vznikající při výstavbě, mimo výkopovou zeminu, budou shromažďovány ve sběrných nádobách a kontejnerech, po jejich naplnění budou odpady odváženy k využití, k recyklaci či k odstranění. Nebezpečné odpady, roztříděné dle jednotlivých druhů a kategorií, budou shromažďovány odděleně ve speciálních uzavřených nepropustných nádobách

určených k tomuto účelu a zabezpečených tak, aby nemohlo dojít k neoprávněné manipulaci s nebezpečnými odpady nebo k úniku škodlivin z uložených odpadů. Sběrné nádoby budou označeny v souladu se zákonem č. 185/2001 Sb., o odpadech a o změně některých dalších zákonů, v platném znění (v případě shromažďovacích nádob s nebezpečnými odpady budou tyto nádoby opatřeny identifikačními listy nebezpečných odpadů, symboly nebezpečnosti a osobou zodpovědnou za nakládání s těmito nebezpečnými odpady). S obaly bude nakládáno v souladu se zákonem č. 477/2001 Sb. Před vydáním kolaudačního souhlasu budou stavebnímu úřadu předloženy veškeré doklady prokazující, že s odpadem vznikajícím během stavby bylo nakládáno způsobem, který je v souladu s ustanoveními zákona o odpadech, včetně předpisů vydaných k jeho provedení.

V následující tabulce jsou uvedeny druhy odpadů s očíslováním dle Katalogu odpadů (vyhláška MŽP ČR č. 381/2001 Sb.):

Přehled předpokládaných druhů odpadů vznikající při výstavbě:

Kód druhu odpadu	Název odpadu	Kategorie odpadu	Způsob likvidace	Množství odpadů
17 00 00	Stavební a demoliční odpady	O	řízená skládka	1,2 t
17 01 01	Beton	O	řízená skládka	3,6 t
17 05 04	Zemina a / nebo kameny	O	řízená skládka	9,7 t
17 02 03	Plasty	O	recyklace	
15 01 01	Papírové a lepenkové obaly	O	recyklace	
15 01 06	Směsné obaly	O	řízená skládka	
17 03 01	Asfaltové směsi obsahující dehet	N	řízená skládka	1,0 t
17 03 02	Asfaltové směsi neuvedené pod číslem 17 03 01	O	řízená skládka	4,2 t
20 03 99	Komunální odpad jinak blíže neurčený	O	řízená skládka	

Poznámka: uvedená množství odpadů jsou orientační, mohou se lišit podle použitého technologického postupu zhotovitele stavby a místních podmínek na stavbě.

Ke kolaudaci stavby je nutno doložit doklady o způsobu zneškodňování jednotlivých druhů odpadů vznikajících během realizace stavby.

Užíváním stavby nebudou vznikat žádné odpady.

B. 6. b VLIV NA PŘÍRODU A KRAJINU ZACHOVÁNÍ EKOLOGICKÝCH FUNKCÍ A VAZEB V KRAJINĚ

Stavba se nachází v území systému ekologické stability konkrétně v prvcích lokálních biokoridorů a lokálních biocenter.

Vzhledem k výstavbě za pomocí bezvýkopových technologií bude kácení náletových dřevin v minimálním možném rozsahu.

Je nutné respektovat podmínky ochrany území vymezeného lokálního územního systému ekologické stability jako základu uchování a reprodukce přírodního bohatství v území.

Dále musí být dodrženy podmínky zákona č. 114/1992 Sb. O ochraně přírody a krajiny a dále bude při přípravě a realizaci záměru respektována ochrana stávající zeleně – dřevin rostoucích mimo les ve smyslu ustanovení § 7-9 zákona, § 8 vyhlášky č. 395/1992 Sb., kterou se provádějí některá ustanovení zákona (ve znění pozdějších předpisů), a normy ČSN 83 9061 „Technologie vegetačních úprav v krajině – ochrana stromů, porostů a vegetačních ploch při stavebních činnostech“ tak, aby nedošlo k poškození nebo zničení dřevin rostoucích mimo les.

B. 6. c VLIV NA SOUSTAVU CHRÁNĚNÝCH ÚZEMÍ NATURA 2000

Novostavba nebude mít vliv na soustavu chráněných území Natura 2000.

B. 6. d NÁVRH ZOHLEDNĚNÍ PODMÍNEK ZE ZÁVĚRU ZJIŠŤOVACÍHO ŘÍZENÍ NEBO STANOVISKA EIA

Neřeší se.

B. 6. e NAVRHOVANÁ OCHRANNÁ A BEZPEČNOSTNÍ PÁSMA, ROZSAH OMEZENÍ A PODMÍNKY OCHRANY PODLE JINÝCH PRÁVNÍCH PŘEDPISŮ

Výstavbou kanalizace vznikne nové ochranné pásmo šířky 1,5m (2,5m) této liniové stavby, podmínky ochrany tohoto ochr. pásma si stanoví budoucí provozovatel. Ochranné pásmo vzniká na základě 274/2001 Sb. - Zákon o vodovodech a kanalizacích.

B. 7 OCHRANA OBYVATELSTVA

Splnění základních požadavků z hlediska plnění úkolů ochrany obyvatelstva.

Ochrana obyvatelstva je charakterizována jako soubor činností a postupů věcně příslušných orgánů, dalších subjektů i jednotlivých občanů směřujících k minimalizaci dopadů mimořádných událostí na životy a zdraví obyvatelstva, majetek a životní prostředí. Zdůrazňuje zákonem stanovenou odpovědnost a úkoly ministerstev a jiných ústředních správních úřadů, orgánů územních samosprávných celků včetně obcí, právnických osob a podnikajících fyzických osob. Tyto činnosti a postupy nejsou pojímány izolovaně, ale jako součást havarijního, krizového a obranného plánování.

Řešení ochrany obyvatelstva v daném stavebním řízení spočívá v prokázání bezpečnosti stavby při realizaci stavebních úprav a samotném provozu stavby po kolaudaci. Jedná se především o ochranu obyvatelstva – obyvatelů domu při nenadálé krizové situaci.

Z hlediska zájmů ochrany obyvatelstva nejsou kladeny na navrhovanou stavbu žádné požadavky.

B. 8 ZÁSADY ORGANIZACE VÝSTAVBY

B. 8. a NAPOJENÍ STAVENIŠTĚ NA STÁVAJÍCÍ DOPRAVNÍ A TECHNICKOU INFRASTRUKTURU

Staveniště bude dopravně přístupné po silnici z ul. Hradišťská a dále okolních místních obecních komunikací. Pozemní komunikace dočasně užívané pro staveniště při současném zachování jejich užívání veřejností budou po dobu společného užívání bezpečně chráněny před poškozením stavební činností a udržovány. Budou využívány jen v nezbytném rozsahu a době, po ukončení užívání budou uvedeny do původního stavu. Totéž platí pro terénní úpravy. Dočasné sjezdy z komunikace si řídí zhotovitel.

Stavba nevyžaduje nové napojení na technickou infrastrukturu. Zhotovitel před realizací zajistí přechodné úpravy provozu dle §77 zákona 361/2000 Sb., povolení zvláštního užívání komunikace dle §25 zákona 13/1997 Sb., povolení uzavírky nebo částečné uzavírky dle §24 zákona 13/1997 Sb., vše ve znění pozdějších předpisů

Potřebná rozhodující média pro realizaci (voda, elektřina) si zajistí budoucí dodavatel stavby z vlastních mobilních zdrojů.

Plyn nebude při výstavbě využíván, pevná telefonní linka nebude zřizována, komunikace bude zajištěna mobilními telefony.

B. 8. b OCHRANA OKOLÍ STAVENIŠTĚ A POŽADAVKY NA SOUVISEJÍCÍ ASANACE, DEMOLICE, KÁCENÍ DŘEVIN

Před zahájením stavebních prací na objektu nebo úseku objektu je nutno zajistit:

- Předání staveniště 1 měsíc před zahájením prací s veřejným oznámením občanům
- Zajistit potřebná dopravní značení
- Zajistit přístup k trasám, označit a omezit přístup ke stavebním jámám/rýhám nepovolaným osobám
- Zamezit pádům a jiným zraněním nepovolaných osob v době výstavby na jednotlivých úsecích
- Zajistit přístup do stávajících objektů, přemostění rýhy
- Odstranit, rozebrat překážky v manipulačním pruhu a na ploše staveniště (ploty apod.).

Všechny výkopy v rámci stavby projednávaného záměru musí být pravidelně kontrolovány a obratlovci (ježci, žáby apod.) spadlí do výkopů musí být vybírání a neprodleně vypouštěny do okolí.

Veškeré ponechané stávající dřeviny v okolí stavby a příjezdů na staveniště budou chráněny před poškozením ve smyslu vyhlášky MŽP č. 189/1992 Sb., o ochraně dřevin a povolování jejich kácení a v souladu s normou ČSN 83 9061

Technologie vegetačních úprav v krajině – Ochrana stromů, porostů a vegetačních ploch při stavebních činnostech.

Veškeré tyto práce budou prováděny při zajištění všech potřebných bezpečnostních předpisů.

B. 8. c MAXIMÁLNÍ ZÁBORY PRO STAVENIŠTĚ

Stavba se dotkne pozemků majících v LV způsob ochrany ZPF. Jedná se především o dočasné zábory (výkopy, staveniště), trvalé zábory vstupních šachet nepřesáhnou 30m^2.

Staveniště bude oploceno stavebním pletivem (oplocením v místě umístění skladovacích zařízení) a bude osazeno informačním billboardem s vyznačením identifikačních údajů stavby a stavebním povolením. Zařízení staveniště (skládka materiálu, zázemí pracovníků, WC) bude umístěno dle postupu prací a možností dodavatele stavby.

Dočasné zábory se týkají pozemků, na kterých se bude stavba provádět a budou sloužit pro pohyb dělníků a stavebních strojů.

Zhotovitel svým nákladem a na vlastní odpovědnost si v lokalitě zřídí zařízení staveniště a následně po provedení stavby odstraní a vrátí pozemek do původního stavu.

B. 8. d BILANCE ZEMNÍCH PRACÍ, POŽADAVKY NA PŘÍSUN NEBO DEPONIE ZEMIN

Na pozemcích v ochraně ZPF bude nejdříve sejmuta ornice v tl. 100 mm a podornice v tl. 200 mm. Tyto vrstvy budou uloženy na oddělených deponiích a připraveny k dalšímu použití při dokončovacích a zahradnických úpravách okolí.

Vytěžená zemina bude použita ke zpětnému zásypu, vyjma komunikací. Předpokládá se vyrovnaná bilance vytěženého a nasypaného objemu. V případě nadbytku výkopové zeminy s úlomky asfaltu a betonu musí dodavatel stavby při její realizaci respektovat zákony č. 254/2001 Sb. O vodách; 114/1992 Sb. O ochraně přírody a krajiny ve znění zákona 238/1999 Sb. a 185/2001 Sb. – Zákon o odpadech a vyhl. č. 93/2016 Sb - O nakládání s odpady, katalog odpadů.

Číslo revize:	Obsah revize:	Datum revize:	Vypracoval:

Tato dokumentace včetně všech příloh v tištěné i elektronické podobě je autorským dílem a je duševním vlastnictvím společnosti AWT Rekultivace, a.s., IČ: 47676175. Autorská práva k dokumentaci jsou chráněna autorským zákonem. Objednatel této dokumentace je oprávněn ji využívat pouze k účelům vyplývajícím z uzavřené smlouvy. Jiné užití projektové dokumentace bez písemného souhlasu vlastníka je zakázáno.

DOKUMENTACE PRO ÚZEMNÍ ŘÍZENÍ

DUR

Projektový manažer: Ing. Jana Kalužíková
tel: 735 197 265
email: jana.kaluzikova@awt-rekultivace.cz

Projektant: Ing. Tereza Junaedi, IČ: 5773075
Nám. Svobody 56, 76811 Chropyně
tel: 606 720 581, email: junaedi@seznam.cz

Hlavní inženýr projektu: Ing. Jana Kalužíková
tel: 735 197 265
email: jana.kaluzikova@awt-rekultivace.cz

Vypracoval: Ing. Tereza Junaedi
tel: 606 720 581
email: junaedi@seznam.cz

Zodpovědný projektant: Ing. Lenka Macková
tel: 774 962 865
email: le.mackova@gmail.com

Kontroloval: Ing. Roman Hrabec, MBA
tel: 602 576 475
email:roman.hrabec@awt-rekultivace.cz

Generální projektant:
AWT REKULTIVACE a.s.
Dělnická 41/884
735 64 Havířov-Prostřední Suchá
tel:+420 596 580 111
IČO: 47676175
www.awt-rekultivace.cz

Investor: **Obec Těrlicko**
Májová 474/16, 735 42 Těrlicko - Horní Těrlicko

Stavba: **Snížení ekologické zátěže a znečištění odpadními vodami :**
Výstavba kanalizace Těrlicko - Hradiště
k.ú. Hradiště pod Babí horou (okres Karviná);647489

Stavební objekt (SO), provozní soubor (PS): **...**

Díl: **...**

Dokument: **SITUACE**

Datum 1.v.:	**27.12.2017**
Číslo zakázky:	**17A020**
Formát:	**x A4**
Revize:	
Měřítko:	**...**

Paré:

Číslo dokumentu: **C**

SITUAČNÍ VÝKRES ŠIRŠÍCH VZTAHŮ
M 1:25 000

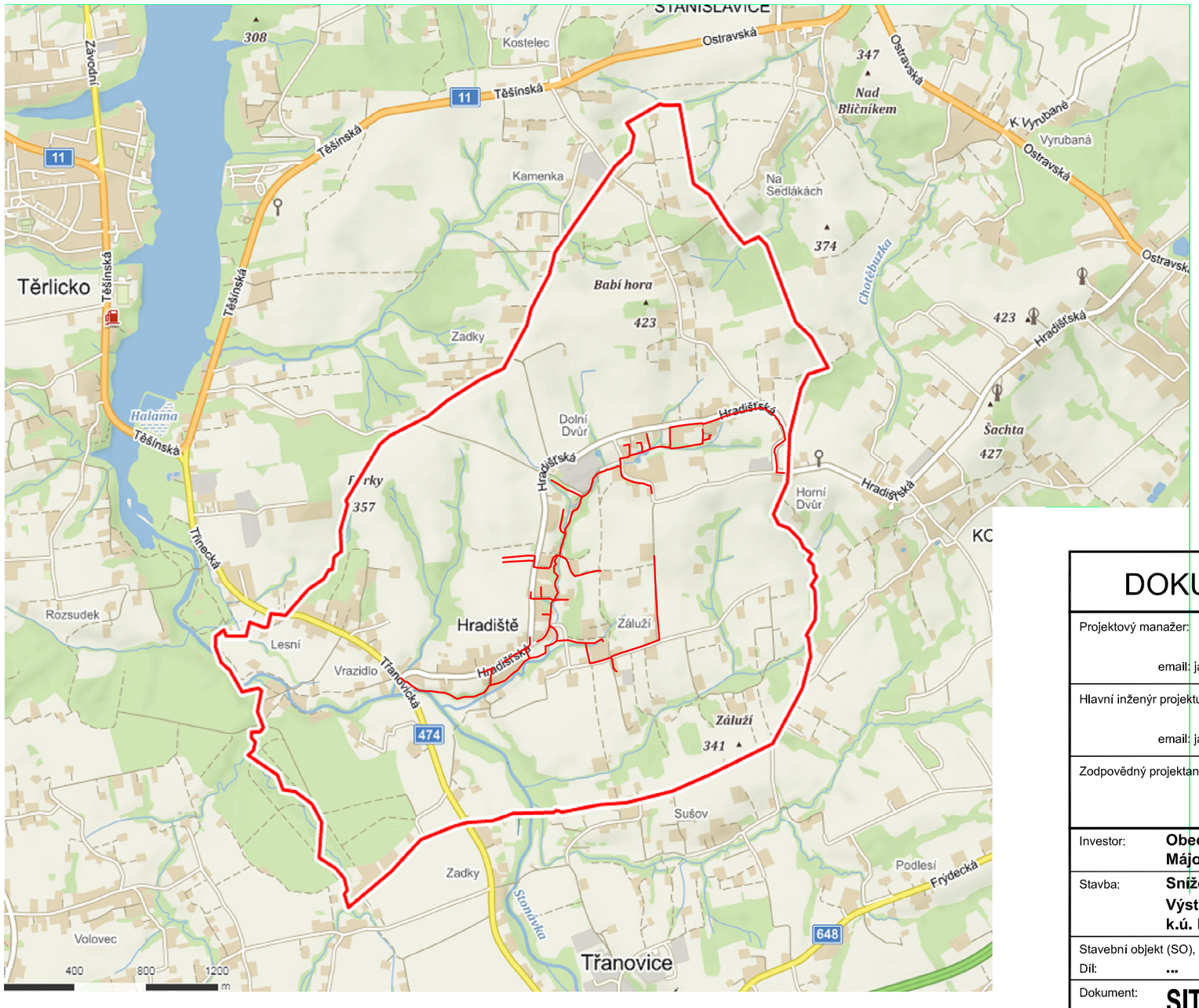

KANALIZACE SPLAŠKOVÁ -- GRAVITACE

Ing. LENKA MACKOVÁ autorizovaný inženýr pro městské inženýrství ČKAIT - 1201906

S

Tato dokumentace včetně všech příloh v tištěné i elektronické podobě je autorským dílem a je duševním vlastnictvím společnosti AWT Rekultivace, a.s., IČ: 47676175. Autorská práva k dokumentaci jsou chráněna autorským zákonem. Objednatel této dokumentace je oprávněn ji využívat pouze k účelům vyplývajícím z uzavřené smlouvy. Jiné užití projektové dokumentace bez písemného souhlasu vlastníka je zakázáno.

DOKUMENTACE PRO ÚZEMNÍ ŘÍZENÍ

DUR

Projektový manažer:	Ing. Jana Kalužíková tel: 735 197 265 email: jana.kaluzikova@awt-rekultivace.cz	Projektant:	Ing. Tereza Junaedi, IČ: 5773075 Nám. Svobody 56, 76811 Chropyně tel: 606 720 581, email: junaedi@seznam.cz
Hlavní inženýr projektu:	Ing. Jana Kalužíková tel: 735 197 265 email: jana.kaluzikova@awt-rekultivace.cz	Vypracoval:	Ing. Tereza Junaedi tel: 606 720 581 email: junaedi@seznam.cz
Zodpovědný projektant:	Ing. Lenka Macková tel: 774 962 865 email: le.mackova@gmail.com	Kontroloval:	Ing. Roman Hrabec, MBA tel: 602 576 475 email:roman.hrabec@awt-rekultivace.cz

Generální projektant:
AWT REKULTIVACE a.s.
Dělnická 41/884
735 64 Havířov-Prostřední Suchá
tel:+420 596 580 111
IČO: 47676175
www.awt-rekultivace.cz

Investor:	**Obec Těrlicko** **Májová 474/16, 735 42 Těrlicko - Horní Těrlicko**
Stavba:	**Snížení ekologické zátěže a znečištění odpadními vodami :** **Výstavba kanalizace Těrlicko - Hradiště** **k.ú. Hradiště pod Babí horou (okres Karviná);647489**
Stavební objekt (SO), provozní soubor (PS):	**...**
Díl:	**...**
Dokument:	**SITUAČNÍ VÝKRES ŠIRŠÍH VZTAHŮ**

Datum 1.v.:	**27.12.2017**
Číslo zakázky:	**17A020**
Formát:	**02 x A4**
Revize:	
Měřítko:	**1:25 000**
Paré:	
Číslo dokumentu:	**C.1**

STOKA „A-11“
dn 250, dl. 199,75 m

STOKA „A-10“
dn 250, dl. 149 m

STOKA „A-9“
dn 250, dl. 419,10 m

STOKA „A-9a“
dn 250, dl. 174,71 m

STOKA „A-9b“
dn 250, dl. 170,00 m

STOKA „A-8“
dn 250, dl. 297,71 m

STOKA „A-6a“
dn 250, dl. 64,50 m

STOKA „A-7“
dn 250, dl. 80,05 m

STOKA „A-6“
dn 250, dl. 163,60 m

STOKA „A-5“
dn 250, dl. 45,6 m

STOKA „A-3“
dn 250, dl. 111,24 m

STOKA „A-4“
dn 250, dl. 1 150,3 m

STOKA „A-4a“
dn 250, dl. 110,0 m

STOKA „A-4c“
dn 250, dl. 148,5 m

STOKA „A-4b“
dn 250, dl. 83,95 m

STOKA „A-2a“
dn 250, dl. 80,4 m

STOKA „A-2“
dn 250, dl. 197,7 m

STOKA „A-1a“
dn 250, dl. 17,9 m

STOKA „A-1“
dn 250, dl. 138,0 m

STOKA „A-14“
dn 250, dl. 77 m

STOKA „A-15“
dn 250, dl. 81,97 m

STOKA „A-13“
dn 250, dl. 92,3 m

STOKA „A-16“
dn 250, dl. 266,30 m

STOKA „A-12“
dn 250, dl. 268,6 m

STOKA „A-16a“
dn 250, dl. 65,2 m

STOKA „A“
dn 300, dl. 3 699,0 m

S

LEGENDA:

- KANALIZACE SPLAŠKOVÁ – GRAVITACE VEŘEJNÉ ČÁSTI PŘÍPOJEK
- STÁVAJÍCÍ KANALIZACE SPLAŠKOVÁ
- KANALIZACE DEŠŤOVÁ
- VODOVOD
- PLYNOVOD
- KABELY NN nadzemní
- KABELY NN podzemní
- KABELY VN nadzemní
- TELEKOMUNIKAČNÍ KABELY nadzemní
- TELEKOMUNIKAČNÍ KABELY podzemní
- RADIOVÉ VEDENÍ

Pozn. Na výkresech nejsou značeny soukromé přípojky na pozemcích soukromých vlastníků - nejsou v evidenci správců sítí a také neevidované dešťové kanalizace.

Tato dokumentace včetně všech příloh v tištěné i elektronické podobě je autorským dílem a je duševním vlastnictvím společnosti AWT Rekultivace, a.s., IČ: 47676175. Autorská práva k dokumentaci jsou chráněna autorským zákonem. Objednatel této dokumentace je oprávněn ji využívat pouze k účelům vyplývajícím z uzavřené smlouvy. Jiné užití projektové dokumentace bez písemného souhlasu vlastníka je zakázáno.

DOKUMENTACE PRO ÚZEMNÍ ŘÍZENÍ

DUR

Projektový manažer: Ing. Jana Kalužíková, tel: 735 197 265, email: jana.kaluzikova@awt-rekultivace.cz

Projektant: Ing. Tereza Junaedi, IČ: 5773075, Nám. Svobody 56, 76811 Chropyně, tel: 606 720 581, email: junaedi@seznam.cz

Hlavní inženýr projektu: Ing. Jana Kalužíková, tel: 735 197 265, email: jana.kaluzikova@awt-rekultivace.cz

Vypracoval: Ing. Tereza Junaedi, tel: 606 720 581, email: junaedi@seznam.cz

Zodpovědný projektant: Ing. Lenka Macková, tel: 774 962 865, email: le.mackova@gmail.com

Kontroloval: Ing. Roman Hrabec, MBA, tel: 602 576 475, email:roman.hrabec@awt-rekultivace.cz

Generální projektant: AWT REKULTIVACE a.s., Dělnická 41/884, 735 64 Havířov-Prostřední Suchá, tel:+420 596 580 111, IČO: 47676175, www.awt-rekultivace.cz

Investor: **Obec Těrlicko**
Májová 474/16, 735 42 Těrlicko - Horní Těrlicko

Stavba: **Snížení ekologické zátěže a znečištění odpadními vodami :**
Výstavba kanalizace Těrlicko - Hradiště
k.ú. Hradiště pod Babí horou (okres Karviná);647489

Stavební objekt (SO), provozní soubor (PS): **...**

D#: **...**

Dokument: **CELKOVÝ SITUAČNÍ VÝKRES**

Datum 1.v.:	27.12.2017
Číslo zakázky:	17A020
Formát:	8 x A4
Revize:	
Měřítko:	1:5000
Paré:	Číslo dokumentu: C.2

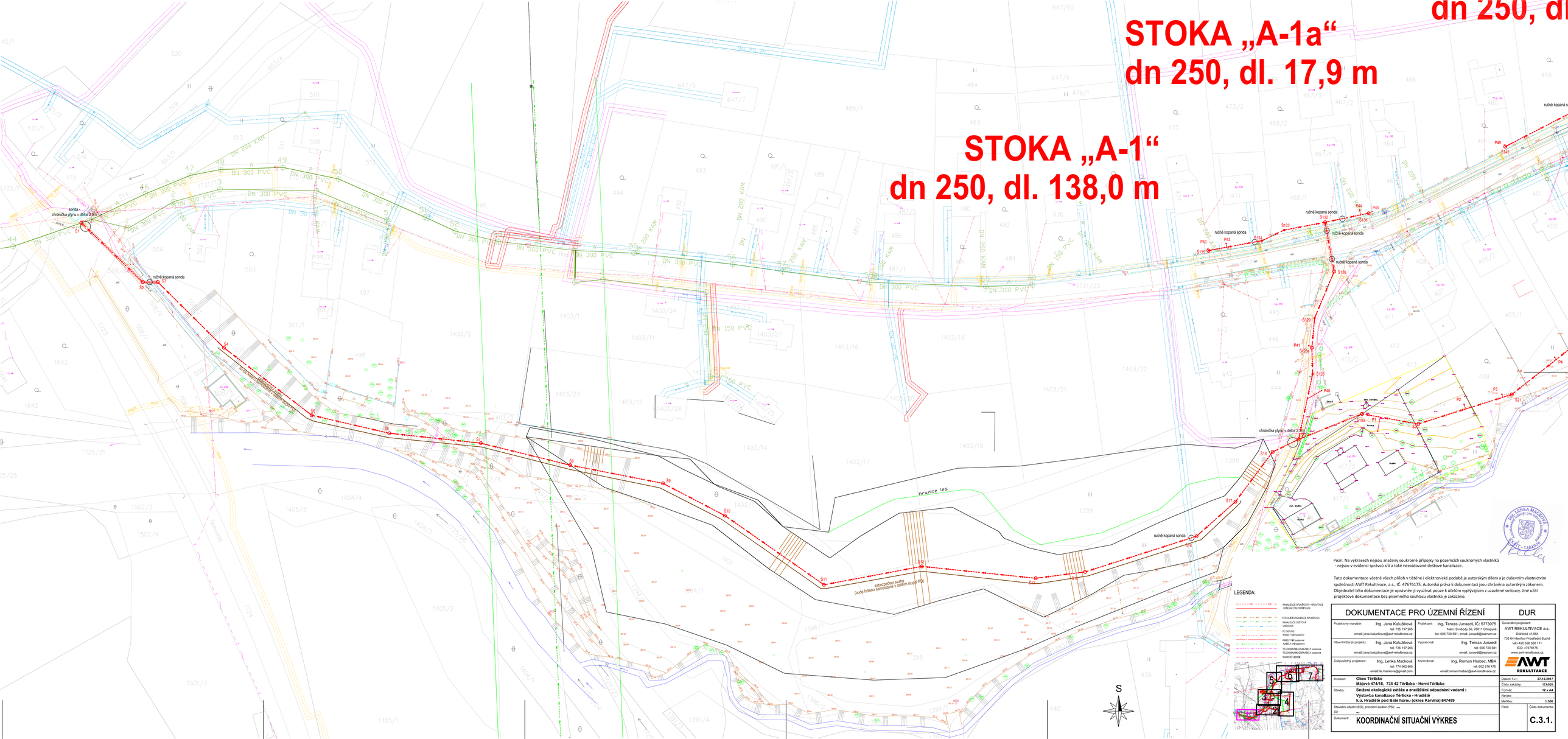

Pozn. Na výkresech nejsou značeny soukromé přípojky na pozemcích soukromých vlastníků - nejsou v evidenci správců sítí a také neevidované dešťové kanalizace.

Tato dokumentace včetně všech příloh v tištěné i elektronické podobě je autorským dílem a je duševním vlastnictvím společnosti AWT Rekultivace, a.s., IČ: 47676175. Autorská práva k dokumentaci jsou chráněna autorským zákonem. Objednatel této dokumentace je oprávněn ji využívat pouze k účelům vyplývajícím z uzavřené smlouvy. Jiné užití projektové dokumentace bez písemného souhlasu vlastníka je zakázáno.

DOKUMENTACE PRO ÚZEMNÍ ŘÍZENÍ

DUR

Projektový manažer: Ing. Jana Kalužíková, tel: 735 197 265, email: jana.kaluzikova@awt-rekultivace.cz	Projektant: Ing. Tereza Junaedi, IČ: 5773075, Nám. Svobody 56, 76611 Otrokovice, tel: 606 720 581, email: junaedi@seznam.cz
Hlavní inženýr projektu: Ing. Jana Kalužíková, tel: 735 197 265, email: jana.kaluzikova@awt-rekultivace.cz	Vypracoval: Ing. Tereza Junaedi, tel: 606 720 581, email: junaedi@seznam.cz
Zodpovědný projektant: Ing. Lenka Macková, tel: 774 962 865, email: le.mackova@gmail.com	Kontroloval: Ing. Roman Hrabec, MBA, tel: 602 576 475, email:roman.hrabec@awt-rekultivace.cz

Generální projektant:
AWT REKULTIVACE a.s.
Dělnická 41/864
735 64 Havířov-Prostřední Suchá
tel:+420 596 560 111
IČO: 47676175
www.awt-rekultivace.cz

Investor:	**Obec Těrlicko** **Májová 474/16, 735 42 Těrlicko - Horní Těrlicko**
Stavba:	**Snížení ekologické zátěže a zneužívání odpadními vodami ; Výstavba kanalizace Těrlicko - Hradiště** **k.ú. Hradiště pod Babí horou (okres Karviná)/647489**
Stavební objekt (SO), provozní soubor (PS):	**...**
Díl:	**...**
Dokument:	**KOORDINAČNÍ SITUAČNÍ VÝKRES**

Datum: 1.v.:	27.12.2017
Číslo zakázky:	17A020
Formát:	12 x A4
Revize:	
Měřítko:	1:500
Paré:	Číslo dokumentu: C.3.1.

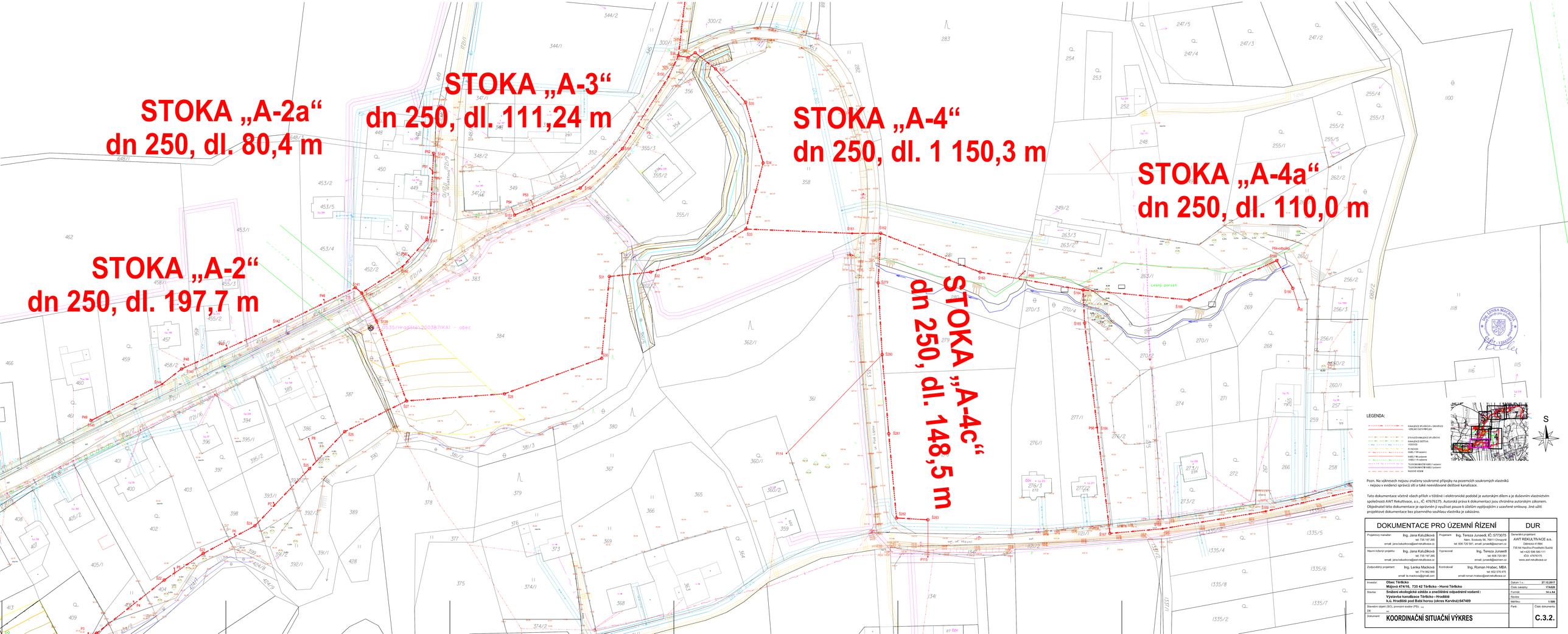

LEGENDA:

Pozn. Na výkresech nejsou značeny soukromé přípojky na pozemcích soukromých vlastníků - nejsou v evidenci správců sítí a také nevedované dešťové kanalizace.

Tato dokumentace včetně všech příloh v tištěné i elektronické podobě je autorským dílem a je duševním vlastnictvím společnosti AWT Rekultivace, a.s., IČ: 47676175. Autorská práva k dokumentaci jsou chráněna autorským zákonem. Objednatel této dokumentace je oprávněn ji využívat pouze k účelům vyplývajícím z uzavřené smlouvy. Jiné užití projektové dokumentace bez písemného souhlasu vlastníka je zakázáno.

DOKUMENTACE PRO ÚZEMNÍ ŘÍZENÍ			DUR
Projektový manažer:	Ing. Jana Kalužíková tel. 735 197 295 email: jana.kaluzikova@awt-rekultivace.cz	Projektant:	Ing. Tereza Junaedi, IČ: 5773075 Nám. Svobody 56, 76811 Otrokovice tel. 606 720 581, email: junaedi@seznam.cz
Hlavní inženýr projektu:	Ing. Jana Kalužíková tel. 735 197 295 email: jana.kaluzikova@awt-rekultivace.cz	Vypracoval:	Ing. Tereza Junaedi tel. 606 720 581 email: junaedi@seznam.cz
Zodpovědný projektant:	Ing. Lenka Macková tel. 774 962 845 email: le.macikova@gmail.com	Kontroloval:	Ing. Roman Hrabec, MBA tel. 602 576 475 email:roman.hrabec@awt-rekultivace.cz
Investor:	**Obec Těrlicko** **Mlýnská 474/16, 735 42 Těrlicko - Horní Těrlicko**	Zpracovatel projektant:	AWT REKULTIVACE a.s. Dřevnická 415/8A 735 64 Havířov-Prostřední Suchá tel.+420 596 580 111 IČO: 47676175 www.awt-rekultivace.cz
Stavba:	**Snížení ekologické zátěže a znečištění odpadními vodami : Výstavba kanalizace Těrlicko – Hradiště** **k.ú. Hradiště pod Babí horou (okres Karviná)/647489**	Datum 1.v.:	27.12.2017
		Číslo zakázky:	17A028
		Format:	14 x A4
		Revize:	-
		Měřítko:	1:500
Stavební objekt (SO), provozní soubor (PS):	-	Pare:	Číslo dokumentu
DIL:	-		
Dokument:	**KOORDINAČNÍ SITUAČNÍ VÝKRES**		**C.3.2.**

STOKA „A-9a“
dn 250, dl. 174,71 m

STOKA „A-9“
dn 250, dl. 419,10 m

STOKA „A-9b“
dn 250, dl. 170,00 m

STOKA „A-6a“
dn 250, dl. 64,50 m

STOKA „A-8“
dn 250, dl. 297,71 m

STOKA „A-7“
dn 250, dl. 80,05 m

STOKA „A-6“
dn 250, dl. 163,60 m

STOKA „A-5“
dn 250, dl. 45,6 m

LEGENDA:

KANALIZACE SPLAŠKOVÁ + GRAVITACE
VEŘEJNÉ ČÁSTI PŘÍPOJEK

STAVAJÍCÍ KANALIZACE SPLAŠKOVÁ
KANALIZACE DEŠŤOVÁ
VODOVOD
PLYNOVOD
KABEL VN nadzemní
KABEL VN podzemní
KABEL VN kabelová
TELEKOMUNIKAČNÍ KABELY nadzemní
TELEKOMUNIKAČNÍ KABELY podzemní
RADIOVÉ VEDENÍ

Pozn. Na výkresech nejsou značeny soukromé *přípojky* na pozemcích soukromých vlastníků - nejsou v evidenci správců sítí a také neevidované dešťové kanalizace.

Tato dokumentace včetně všech příloh v tištěné i elektronické podobě je autorským dílem a je duševním vlastnictvím společnosti AWT Rekultivace, a.s., IČ: 47676175. Autorská práva k dokumentaci jsou chráněna autorským zákonem. Objednatel této dokumentace je oprávněn ji využívat pouze k účelům vyplývajícím z uzavřené smlouvy. Jiné užití projektové dokumentace bez písemného souhlasu vlastníka je zakázáno.

DOKUMENTACE PRO ÚZEMNÍ ŘÍZENÍ			DUR
Projektový manažer: Ing. Jana Kalužíková, tel: 735 197 265, email: jana.kaluzikova@awtrekultivace.cz	Projektant: Ing. Tereza Junaedi, IČ: 5773075, Nám. Svobody 56, 76511 Chropyně, tel: 606 720 581, email: junaedi@seznam.cz	Generální projektant: AWT REKULTIVACE a.s., Dělnická 41/864, 735 64 Havířov-Prostřední Suchá, tel.+420 596 580 111, IČO: 47676175, www.awt-rekultivace.cz	
Hlavní inženýr projektu: Ing. Jana Kalužíková, tel: 735 197 265, email: jana.kaluzikova@awtrekultivace.cz	Vypracoval: Ing. Tereza Junaedi, tel: 606 720 581, email: junaedi@seznam.cz		
Zodpovědný projektant: Ing. Lenka Macková, tel: 774 962 665, email: le.mackova@gmail.com	Kontroloval: Ing. Roman Hrabec, MBA, tel: 602 576 475, email:roman.hrabec@awtrekultivace.cz		
Investor: **Obec Těrlicko, Mládová 474/16, 735 42 Těrlicko - Horní Těrlicko**		Datum 1.v.: 27.12.2017	
Stavba: **Snížení ekologické zátěže a znečištění odpadními vodami ; Výstavba kanalizace Těrlicko - Hradiště, k.ú. Hradiště pod Baží horou (okres Karviná):647489**		Číslo zakázky: 174/020	
Stavební objekt (SO), provozní soubor (PS): ...		Formát: 18 x A4	
DÍl: ...		Revize:	
Dokument: **KOORDINAČNÍ SITUAČNÍ VÝKRES**		Měřítko: 1:500	
		Paré:	Číslo dokumentu: C.3.3.

STOKA „A-4“
dn 250, dl. 1 150,3 m

STOKA „A-4a“
dn 250, dl. 10,0 m

STOKA „A-4b“
dn 250, dl. 83,95 m

LEGENDA:

- KANALIZACE SPLAŠKOVÁ – GRAVITACE
- VEŘEJNÉ ČÁSTI PŘÍPOJEK
- STÁVAJÍCÍ KANALIZACE SPLAŠKOVÁ
- KANALIZACE DEŠŤOVÁ
- VODOVOD
- PLYNOVOD
- KABELY NN nadzemní
- KABELY NN podzemní
- KABELY VN nadzemní
- TELEKOMUNIKAČNÍ KABELY nadzemní
- TELEKOMUNIKAČNÍ KABELY podzemní
- RADIOVÉ VEDENÍ

S

Pozn. Na výkresech nejsou značeny soukromé přípojky na pozemcích soukromých vlastníků - nejsou v evidenci správců sítí a také neevidované dešťové kanalizace.

Tato dokumentace včetně všech příloh v tištěné i elektronické podobě je autorským dílem a je duševním vlastnictvím společnosti AWT Rekultivace, a.s., IČ: 47676175. Autorská práva k dokumentaci jsou chráněna autorským zákonem. Objednatel této dokumentace je oprávněn ji využívat pouze k účelům vyplývajícím z uzavřené smlouvy. Jiné užití projektové dokumentace bez písemného souhlasu vlastníka je zakázáno.

DOKUMENTACE PRO ÚZEMNÍ ŘÍZENÍ		DUR
Projektový manažer: Ing. Jana Kalužíková, tel: 735 197 265, email: jana.kaluzikova@awt-rekultivace.cz	Projektant: Ing. Tereza Junaedi, IČ: 5773075, Nám. Svobody 56, 76811 Chropyně, tel: 606 720 581, email: junaedi@seznam.cz	Generální projektant: AWT REKULTIVACE a.s., Dělnická 41/884, 735 64 Havířov-Prostřední Suchá, tel:+420 596 580 111, IČO: 47676175, www.awt-rekultivace.cz
Hlavní inženýr projektu: Ing. Jana Kalužíková, tel: 735 197 265, email: jana.kaluzikova@awt-rekultivace.cz	Vypracoval: Ing. Tereza Junaedi, tel: 606 720 581, email: junaedi@seznam.cz	
Zodpovědný projektant: Ing. Lenka Macková, tel: 774 962 865, email: le.mackova@gmail.com	Kontroloval: Ing. Roman Hrabec, MBA, tel: 602 576 475, email:roman.hrabec@awt-rekultivace.cz	

Investor:	**Obec Těrlicko** **Májová 474/16, 735 42 Těrlicko - Horní Těrlicko**	Datum 1.v.:	**27.12.2017**
		Číslo zakázky:	**17A020**
Stavba:	**Snížení ekologické zátěže a znečištění odpadními vodami :** **Výstavba kanalizace Těrlicko - Hradiště** **k.ú. Hradiště pod Babí horou (okres Karviná):647489**	Formát:	**20 x A4**
		Revize:	
		Měřítko:	**1:500**
Stavební objekt (SO), provozní soubor (PS): **...** Díl: **...**		Paré:	Číslo dokumentu: **C.3.4.**
Dokument: **KOORDINAČNÍ SITUAČNÍ VÝKRES**			

STOKA „A-11“
dn 250, dl. 199,75 m

STOKA „A-10“
dn 250, dl. 149 m

STOKA „A-9“
dn 250, dl. 419,10 m

LEGENDA:

- KANALIZACE SPLAŠKOVÁ – GRAVITACE
- VEŘEJNÉ ČÁSTI PŘÍPOJEK
- STÁVAJÍCÍ KANALIZACE SPLAŠKOVÁ
- KANALIZACE DEŠŤOVÁ
- VODOVOD
- PLYNOVOD
- KABELY NN nadzemní
- KABELY NN podzemní
- KABELY VN nadzemní
- TELEKOMUNIKAČNÍ KABELY nadzemní
- TELEKOMUNIKAČNÍ KABELY podzemní
- RADIOVÉ VEDENÍ

S

Pozn. Na výkresech nejsou značeny soukromé přípojky na pozemcích soukromých vlastníků - nejsou v evidenci správců sítí a také neevidované dešťové kanalizace.

Tato dokumentace včetně všech příloh v tištěné i elektronické podobě je autorským dílem a je duševním vlastnictvím společnosti AWT Rekultivace, a.s., IČ: 47676175. Autorská práva k dokumentaci jsou chráněna autorským zákonem. Objednatel této dokumentace je oprávněn ji využívat pouze k účelům vyplývajícím z uzavřené smlouvy. Jiné užití projektové dokumentace bez písemného souhlasu vlastníka je zakázáno.

DOKUMENTACE PRO ÚZEMNÍ ŘÍZENÍ		DUR
Projektový manažer: Ing. Jana Kalužíková, tel: 735 197 265, email: jana.kaluzikova@awt-rekultivace.cz	Projektant: Ing. Tereza Junaedi, IČ: 5773075, Nám. Svobody 56, 76811 Chropyně, tel: 606 720 581, email: junaedi@seznam.cz	Generální projektant: AWT REKULTIVACE a.s., Dělnická 41/884, 735 64 Havířov-Prostřední Suchá, tel:+420 596 580 111, IČO: 47676175, www.awt-rekultivace.cz
Hlavní inženýr projektu: Ing. Jana Kalužíková, tel: 735 197 265, email: jana.kaluzikova@awt-rekultivace.cz	Vypracoval: Ing. Tereza Junaedi, tel: 606 720 581, email: junaedi@seznam.cz	
Zodpovědný projektant: Ing. Lenka Macková, tel: 774 962 865, email: le.mackova@gmail.com	Kontroloval: Ing. Roman Hrabec, MBA, tel: 602 576 475, email:roman.hrabec@awt-rekultivace.cz	

Investor:	**Obec Těrlicko** **Májová 474/16, 735 42 Těrlicko - Horní Těrlicko**	Datum 1.v.:	**27.12.2017**
		Číslo zakázky:	**17A020**
Stavba:	**Snížení ekologické zátěže a znečištění odpadními vodami : Výstavba kanalizace Těrlicko - Hradiště k.ú. Hradiště pod Babí horou (okres Karviná);647489**	Formát:	**16 x A4**
		Revize:	
		Měřítko:	**1:500**
Stavební objekt (SO), provozní soubor (PS): **...** Díl: **...**		Paré:	Číslo dokumentu: **C.3.5.**
Dokument:	**KOORDINAČNÍ SITUAČNÍ VÝKRES**		

STOKA „A-14“
dn 250, dl. 77 m

STOKA „A-15“
dn 250, dl. 81,97 m

STOKA „A-13“
dn 250, dl. 92,3 m

STOKA „A-16“
dn 250, dl. 266,30 m

STOKA „A-12“
dn 250, dl. 268,6 m

LEGENDA:

Pozn. Na výkresech nejsou značeny soukromé přípojky na pozemcích soukromých vlastníků - nejsou v evidenci správců sítí a také neevidované dešťové kanalizace.

Tato dokumentace včetně všech příloh v tištěné i elektronické podobě je autorským dílem a je duševním vlastnictvím společnosti AWT Rekultivace, a.s., IČ: 47676175. Autorská práva k dokumentaci jsou chráněna autorským zákonem. Objednatel této dokumentace je oprávněn ji využívat pouze k účelům vyplývajícím z uzavřené smlouvy. Jiné užití projektové dokumentace bez písemného souhlasu vlastníka je zakázáno.

DOKUMENTACE PRO ÚZEMNÍ ŘÍZENÍ		DUR
Projektový manažer: Ing. Jana Kalužíková, tel: 735 197 265, email: jana.kaluzikova@awtrekultivace.cz	Projektant: Ing. Tereza Junaedi, IČ: 5773075, Nám. Svobody 56, 76511 Chropyně, tel: 606 720 561, email: junaedi@seznam.cz	Generální projektant: AWT REKULTIVACE a.s., Dělnická 413/84, 735 64 Havířov-Prostřední Suchá, tel:+420 596 560 111, IČO: 47676175, www.awtrekultivace.cz
Hlavní inženýr projektu: Ing. Jana Kalužíková, tel: 735 197 265, email: jana.kaluzikova@awtrekultivace.cz	Vypracoval: Ing. Tereza Junaedi, tel: 606 720 561, email: junaedi@seznam.cz	
Zodpovědný projektant: Ing. Lenka Macková, tel: 774 942 865, email: la.mackova@gmail.com	Kontroloval: Ing. Roman Hrabec, MBA, tel: 602 576 475, email:roman.hrabec@awtrekultivace.cz	

Investor:	**Obec Těrlicko** **Májová 474/16, 735 42 Těrlicko - Horní Těrlicko**	Datum 1.v.:	27.12.2017
		Číslo zakázky:	17A020
Stavba:	**Snížení ekologické zátěže a znečištění odpadními vodami ;** **Výstavba kanalizace Těrlicko - Hradiště** **k.ú. Hradiště pod Babí horou (okres Karviná);647489**	Formát:	18 x A4
		Revize:	
		Měřítko:	1:500
Stavební objekt (SO), provozní soubor (PS): ... DŘ: ...		Paré:	Číslo dokumentu:
Dokument:	**KOORDINAČNÍ SITUAČNÍ VÝKRES**		**C.3.6.**

STOKA „A-16a“
dn 250, dl. 65,2 m

STOKA „A“
dn 300, dl. 3 699,0 m

LEGENDA:

KANALIZACE SPLAŠKOVÁ – GRAVITAČNÍ
VÝLAČ ELEKTŘINY,VN

STÁVAJÍCÍ KANALIZACE SPLAŠKOVÁ
KANALIZACE DEŠŤOVÁ
VODOVOD
PLYNOVOD
KABEL / VN stávající
KABEL / W plánovaná
KABEL / TK stávající
TELEKOMUNIKAČNÍ KABELY nadzemní
TELEKOMUNIKAČNÍ KABELY podzemní
RADIOVÉ VEDENÍ

Pozn. Na výkresech nejsou značeny soukromé přípojky na pozemcích soukromých vlastníků - nejsou v evidenci správců sítí a také neevidované dešťové kanalizace.

Tato dokumentace včetně všech příloh v tištěné i elektronické podobě je autorským dílem a je duševním vlastnictvím společnosti AWT Rekultivace, a.s., IČ: 47676175. Autorská práva k dokumentaci jsou chráněna autorským zákonem. Objednatel této dokumentace je oprávněn ji využívat pouze k účelům vyplývajícím z uzavřené smlouvy. Jiné užití projektové dokumentace bez písemného souhlasu vlastníka je zakázáno.

DOKUMENTACE PRO ÚZEMNÍ ŘÍZENÍ		DUR
Projektový manažer: Ing. Jana Kalužíková, tel: 735 197 265, email: jana.kaluzikova@awt-rekultivace.cz	Projektant: Ing. Tereza Junaedi, IČ: 5773075, Nám. Svobody 56, 76811 Otrokovice, tel: 606 720 581, email: junaedi@seznam.cz	Generální projektant: AWT REKULTIVACE a.s., Děhylova 4178/6, 735 64 Havířov-Prostřední Suchá, tel:+420 596 590 111, IČO: 47676175, www.awt-rekultivace.cz
Hlavní inženýr projektu: Ing. Jana Kalužíková, tel: 735 197 265, email: jana.kaluzikova@awt-rekultivace.cz	Vypracoval: Ing. Tereza Junaedi, tel: 606 720 581, email: junaedi@seznam.cz	
Zodpovědný projektant: Ing. Lenka Macková, tel: 774 962 865, email: le.macova@gmail.com	Kontroloval: Ing. Roman Hrabec, MBA, tel: 602 576 475, email:roman.hrabec@awt-rekultivace.cz	Datum 1.v.: 27.10.2017 Číslo zakázky: 174/09 Formát: 21 x A4 Revize: Měřítko: 1:500
Investor: **Obec Těrlicko, Mlýnská 474/16, 735 42 Těrlicko - Horní Těrlicko**		
Stavba: **Snížení ekologické zátěže a znečištění odpadními vodami : Výstavba kanalizace Těrlicko - Hradiská k.ú. Hradiště pod Bateˇ horou (okres Karviná)/647489**		
Stavební objekt (SO), provozní soubor (PS): — ; DIŘ: —		Paré: — ; Číslo dokumentu: **C.3.7.**
Dokument: **KOORDINAČNÍ SITUAČNÍ VÝKRES**		

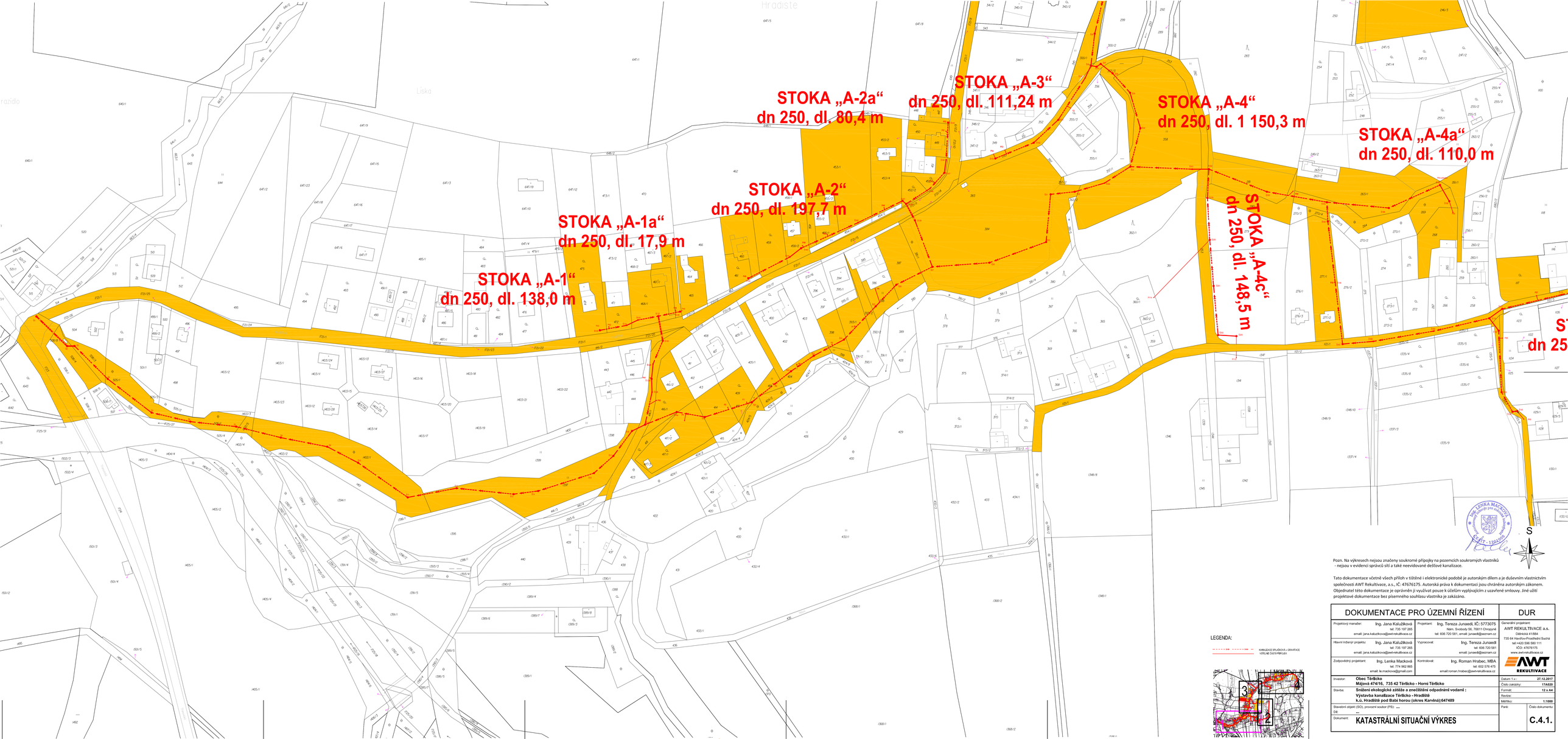

Pozn. Na výkresech nejsou značeny soukromé přípojky na pozemcích soukromých vlastníků - nejsou v evidenci správců sítí a také neevidované dešťové kanalizace.

Tato dokumentace včetně všech příloh v tištěné i elektronické podobě je autorským dílem a je duševním vlastnictvím společnosti AWT Rekultivace, a.s., IČ: 47676175. Autorská práva k dokumentaci jsou chráněna autorským zákonem. Objednatel této dokumentace je oprávněn ji využívat pouze k účelům vyplývajícím z uzavřené smlouvy. Jiné užití projektové dokumentace bez písemného souhlasu vlastníka je zakázáno.

LEGENDA:

KANALIZACE SPLAŠKOVÁ + DEVASTACE VEŘEJNÉ ČISTÍRNY ČOV

DOKUMENTACE PRO ÚZEMNÍ ŘÍZENÍ		DUR
Projektový manažer: Ing. Jana Kalužíková, tel: 735 197 265, email: jana.kaluzikova@awt-rekultivace.cz	Projektant: Ing. Tereza Junaedi, IČ: 5773075, Nám. Svobody 56, 76811 Otrokovice, tel: 606 720 581, email: junaedi@seznam.cz	Generální projektant: AWT REKULTIVACE a.s., Dělnická 41/884, 735 64 Havířov-Prostřední Suchá, tel: +420 596 580 111, IČO: 47676175, www.awt-rekultivace.cz
Hlavní inženýr projektu: Ing. Jana Kalužíková, tel: 735 197 265, email: jana.kaluzikova@awt-rekultivace.cz	Vypracoval: Ing. Tereza Junaedi, tel: 606 720 581, email: junaedi@seznam.cz	
Zodpovědný projektant: Ing. Lenka Macková, tel: 774 962 865, email: le.mackova@gmail.com	Kontroloval: Ing. Roman Hrabec, MBA, tel: 602 576 475, email:roman.hrabec@awtrekultivace.cz	
Investor: **Obec Těrlicko**, **Májová 474/16, 735 42 Těrlicko - Horní Těrlicko**		Datum: 1 v.: 27.12.2017
Stavba: **Snížení ekologické zátěže a zvečištění odpadními vodami ; Výstavba kanalizace Těrlicko - Hradiště**, **k.ú. Hradiště pod Babí horou (okres Karviná):647489**		Číslo zakázky: 17A020, Formát: 12 x A4, Revize: , Měřítko: 1:1000
Stavební objekt (SO), provozní soubor (PS): ..., DIŘ: ...		Paré: , Číslo dokumentu: C.4.1.
Dokument: **KATASTRÁLNÍ SITUAČNÍ VÝKRES**		

STOKA „A-4“
dn 250, dl. 1 150,3 m

STOKA „A-4b“
dn 250, dl. 83,95 m

LEGENDA:

KANALIZACE SPLAŠKOVÁ – GRAVITACE
VEŘEJNÉ ČÁSTI PŘÍPOJEK

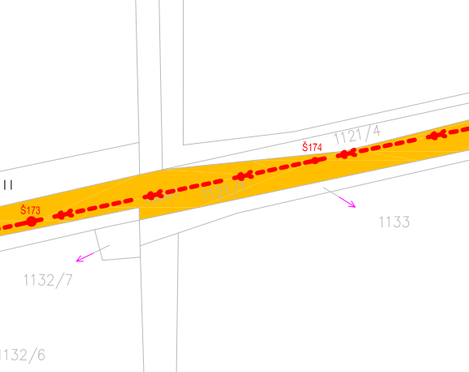

DOKUMENTACE PRO ÚZEMNÍ ŘÍZENÍ		DUR	
Projektový manažer: Ing. Jana Kalužíková tel: 735 197 265 email: jana.kaluzikova@awt-rekultivace.cz	Projektant: Ing. Tereza Junaedi, IČ: 5773075 Nám. Svobody 56, 76811 Chropyně tel: 606 720 581, email: junaedi@seznam.cz	Generální projektant: AWT REKULTIVACE a.s. Dělnická 41/884 735 64 Havířov-Prostřední Suchá tel:+420 596 580 111 IČO: 47676175 www.awt-rekultivace.cz	
Hlavní inženýr projektu: Ing. Jana Kalužíková tel: 735 197 265 email: jana.kaluzikova@awt-rekultivace.cz	Vypracoval: Ing. Tereza Junaedi tel: 606 720 581 email: junaedi@seznam.cz		
Zodpovědný projektant: Ing. Lenka Macková tel: 774 962 865 email: le.mackova@gmail.com	Kontroloval: Ing. Roman Hrabec, MBA tel: 602 576 475 email:roman.hrabec@awt-rekultivace.cz		
Investor: **Obec Těrlicko** **Májová 474/16, 735 42 Těrlicko - Horní Těrlicko**		Datum 1.v.: **27.12.2017**	
Stavba: **Snížení ekologické zátěže a znečištění odpadními vodami :** **Výstavba kanalizace Těrlicko - Hradiště** **k.ú. Hradiště pod Babí horou (okres Karviná);647489**		Číslo zakázky: **17A020** Formát: **6 x A4** Revize: Měřítko: **1:1000**	
Stavební objekt (SO), provozní soubor (PS): **...** Díl: **...**		Paré:	Číslo dokumentu:
Dokument: **KATASTRÁLNÍ SITUAČNÍ VÝKRES**			**C4.2.**

STOKA „A-11“
dn 250, dl. 199,75 m

STOKA „A-10“
dn 250, dl. 149 m

STOKA „A-9“
dn 250, dl. 419,10 m

STOKA „A-9b“
dn 250, dl. 170,00 m

STOKA „A-8“
dn 250, dl. 297,71 m

STOKA „A-6a“
dn 250, dl. 64,50 m

STOKA „A-7“
dn 250, dl. 80,05 m

STOKA „A-6“
dn 250, dl. 163,60 m

STOKA „A-5“
dn 250, dl. 45,6 m

LEGENDA:

KANALIZACE SPLAŠKOVÁ – GRAVITACE
VEŘEJNÉ ČÁSTI PŘÍPOJEK

S

DOKUMENTACE PRO ÚZEMNÍ ŘÍZENÍ		DUR
Projektový manažer: Ing. Jana Kalužiková, tel: 735 197 265, email: jana.kaluzikova@awt-rekultivace.cz	Projektant: Ing. Tereza Junaedi, IČ: 5773075, Nám. Svobody 56, 76811 Chropyně, tel: 606 720 581, email: junaedi@seznam.cz	Generální projektant: AWT REKULTIVACE a.s., Dělnická 41/884, 735 64 Havířov-Prostřední Suchá, tel:+420 596 580 111, IČO: 47676175, www.awt-rekultivace.cz
Hlavní inženýr projektu: Ing. Jana Kalužiková, tel: 735 197 265, email: jana.kaluzikova@awt-rekultivace.cz	Vypracoval: Ing. Tereza Junaedi, tel: 606 720 581, email: junaedi@seznam.cz	
Zodpovědný projektant: Ing. Lenka Macková, tel: 774 962 865, email: le.mackova@gmail.com	Kontroloval: Ing. Roman Hrabec, MBA, tel: 602 576 475, email:roman.hrabec@awt-rekultivace.cz	

Investor:	**Obec Těrlicko** **Májová 474/16, 735 42 Těrlicko - Horní Těrlicko**	Datum 1.v.:	**27.12.2017**
Stavba:	**Snížení ekologické zátěže a znečištění odpadními vodami :** **Výstavba kanalizace Těrlicko - Hradiště** **k.ú. Hradiště pod Babí horou (okres Karviná);647489**	Číslo zakázky:	**17A020**
		Formát:	**09 x A4**
		Revize:	
Stavební objekt (SO), provozní soubor (PS): **...** Díl: **...**		Měřítko:	**1:1000**
Dokument:	**KATASTRÁLNÍ SITUAČNÍ VÝKRES**	Paré:	Číslo dokumentu: **C.4.3.**

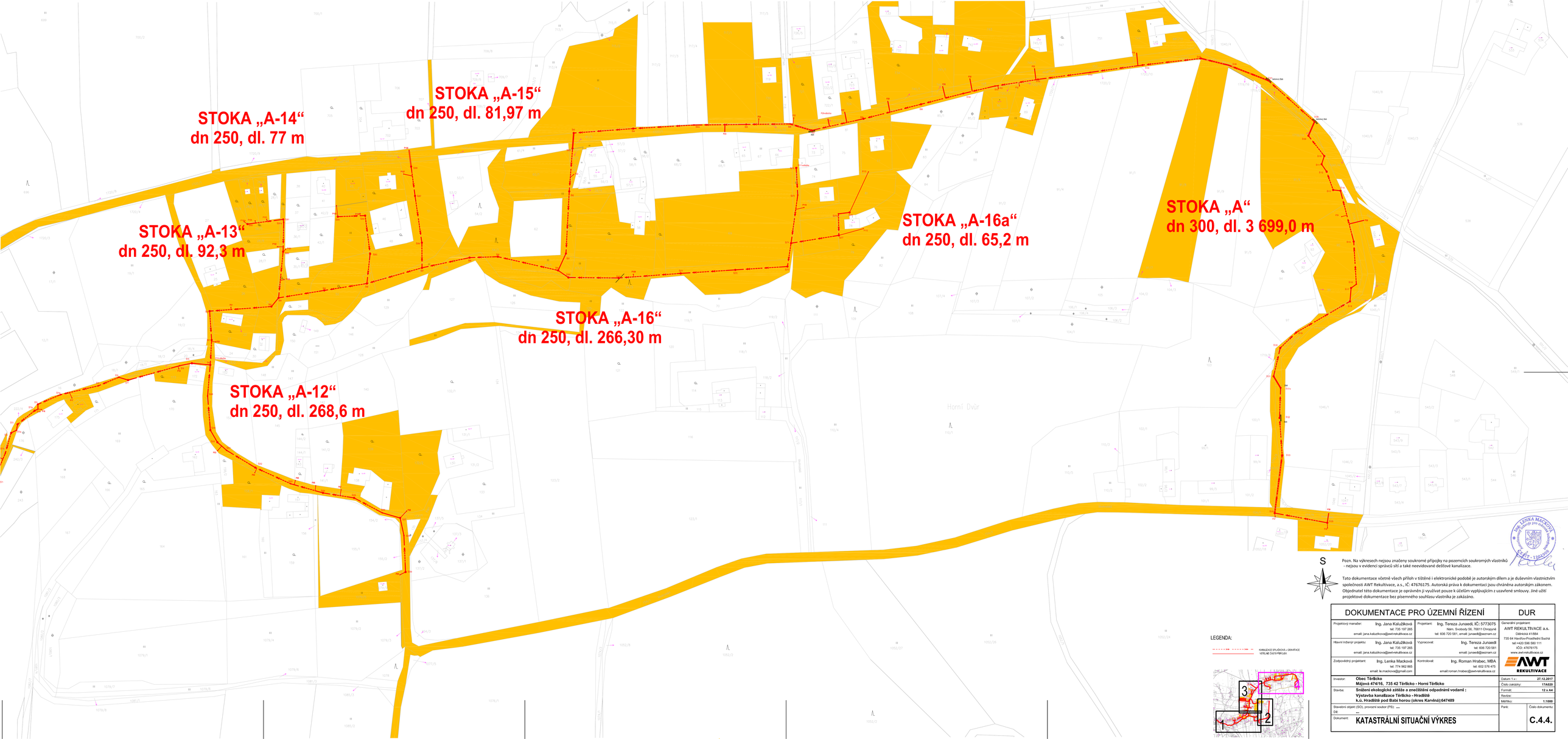

S

Pozn. Na výkresech nejsou značeny soukromé přípojky na pozemcích soukromých vlastníků - nejsou v evidenci správců sítí a také neevidované dešťové kanalizace.

Tato dokumentace včetně všech příloh v tištěné i elektronické podobě je autorským dílem a je duševním vlastnictvím společnosti AWT Rekultivace, a.s., IČ: 47676175. Autorská práva k dokumentaci jsou chráněna autorským zákonem. Objednatel této dokumentace je oprávněn ji využívat pouze k účelům vyplývajícím z uzavřené smlouvy. Jiné užití projektové dokumentace bez písemného souhlasu vlastníka je zakázáno.

LEGENDA:

KANALIZACE SPLAŠKOVÁ + ÚSEKY VEŘEJNÉ ČISTÍRNY

DOKUMENTACE PRO ÚZEMNÍ ŘÍZENÍ | DUR

Projektový manažer: Ing. Jana Kalužíková, tel: 735 197 265, email: jana.kaluzikova@awt-rekultivace.cz	Projektant: Ing. Tereza Junaedi, IČ: 5773075, tel: 606 720 581, email: junaedi@seznam.cz	Generální projektant: AWT REKULTIVACE a.s., Nám. Svobody 56, 76811 Otrokovice, Dělnická 41/884, 735 64 Havířov-Prostřední Suchá, tel:+420 596 580 111, IČO: 47676175, www.awt-rekultivace.cz
Hlavní inženýr projektu: Ing. Jana Kalužíková, tel: 735 197 265, email: jana.kaluzikova@awt-rekultivace.cz	Vypracoval: Ing. Tereza Junaedi, tel: 606 720 581, email: junaedi@seznam.cz	
Zodpovědný projektant: Ing. Lenka Macková, tel: 774 962 865, email: le.mackova@gmail.com	Kontroloval: Ing. Roman Hrabec, MBA, tel: 602 576 475, email:roman.hrabec@awtrekultivace.cz	

Investor:	**Obec Těrlicko** **Májová 474/16, 735 42 Těrlicko - Horní Těrlicko**	Datum: 1.v.: 27.12.2017
Stavba:	**Snížení ekologické zátěže a zvečištění odpadními vodami ; Výstavba kanalizace Těrlicko - Hradiště** **k.ú. Hradiště pod Babí horou (okres Karviná):647489**	Číslo zakázky: 17A020 Formát: 12 x A4 Revize: Měřítko: 1:1000
Stavební objekt (SO), provozní soubor (PS): ... DIl: ...		Parié: Číslo dokumentu: C.4.4.
Dokument: KATASTRÁLNÍ SITUAČNÍ VÝKRES		

Číslo revize:	Obsah revize:	Datum revize:	Vypracoval:

Tato dokumentace včetně všech příloh v tištěné i elektronické podobě je autorským dílem a je duševním vlastnictvím společnosti AWT Rekultivace, a.s., IČ: 47676175. Autorská práva k dokumentaci jsou chráněna autorským zákonem. Objednatel této dokumentace je oprávněn ji využívat pouze k účelům vyplývajícím z uzavřené smlouvy. Jiné užití projektové dokumentace bez písemného souhlasu vlastníka je zakázáno.

DOKUMENTACE PRO ÚZEMNÍ ŘÍZENÍ

DUR

Projektový manažer: Ing. Jana Kalužíková
tel: 735 197 265
email: jana.kaluzikova@awt-rekultivace.cz

Projektant: Ing. Tereza Junaedi, IČ: 5773075
Nám. Svobody 56, 76811 Chropyně
tel: 606 720 581, email: junaedi@seznam.cz

Hlavní inženýr projektu: Ing. Jana Kalužíková
tel: 735 197 265
email: jana.kaluzikova@awt-rekultivace.cz

Vypracoval: Ing. Tereza Junaedi
tel: 606 720 581
email: junaedi@seznam.cz

Zodpovědný projektant: Ing. Lenka Macková
tel: 774 962 865
email: le.mackova@gmail.com

Kontroloval: Ing. Roman Hrabec, MBA
tel: 602 576 475
email:roman.hrabec@awt-rekultivace.cz

Generální projektant:
AWT REKULTIVACE a.s.
Dělnická 41/884
735 64 Havířov-Prostřední Suchá
tel:+420 596 580 111
IČO: 47676175
www.awt-rekultivace.cz

Investor: **Obec Těrlicko**
Májová 474/16, 735 42 Těrlicko - Horní Těrlicko

Stavba: **Snížení ekologické zátěže a znečištění odpadními vodami :**
Výstavba kanalizace Těrlicko - Hradiště
k.ú. Hradiště pod Babí horou (okres Karviná);647489

Stavební objekt (SO), provozní soubor (PS): **...**

Díl: **...**

Dokument: **STAVEBNÍ OBJEKTY**

Datum 1.v.:	**27.12.2017**
Číslo zakázky:	**17A020**
Formát:	**x A4**
Revize:	
Měřítko:	**...**

Paré:

Číslo dokumentu: **D.1**

Podélný profil: STOKA A - část 1, M 1:1000/100
Rozsah: km 0,00000 - km 3,69868

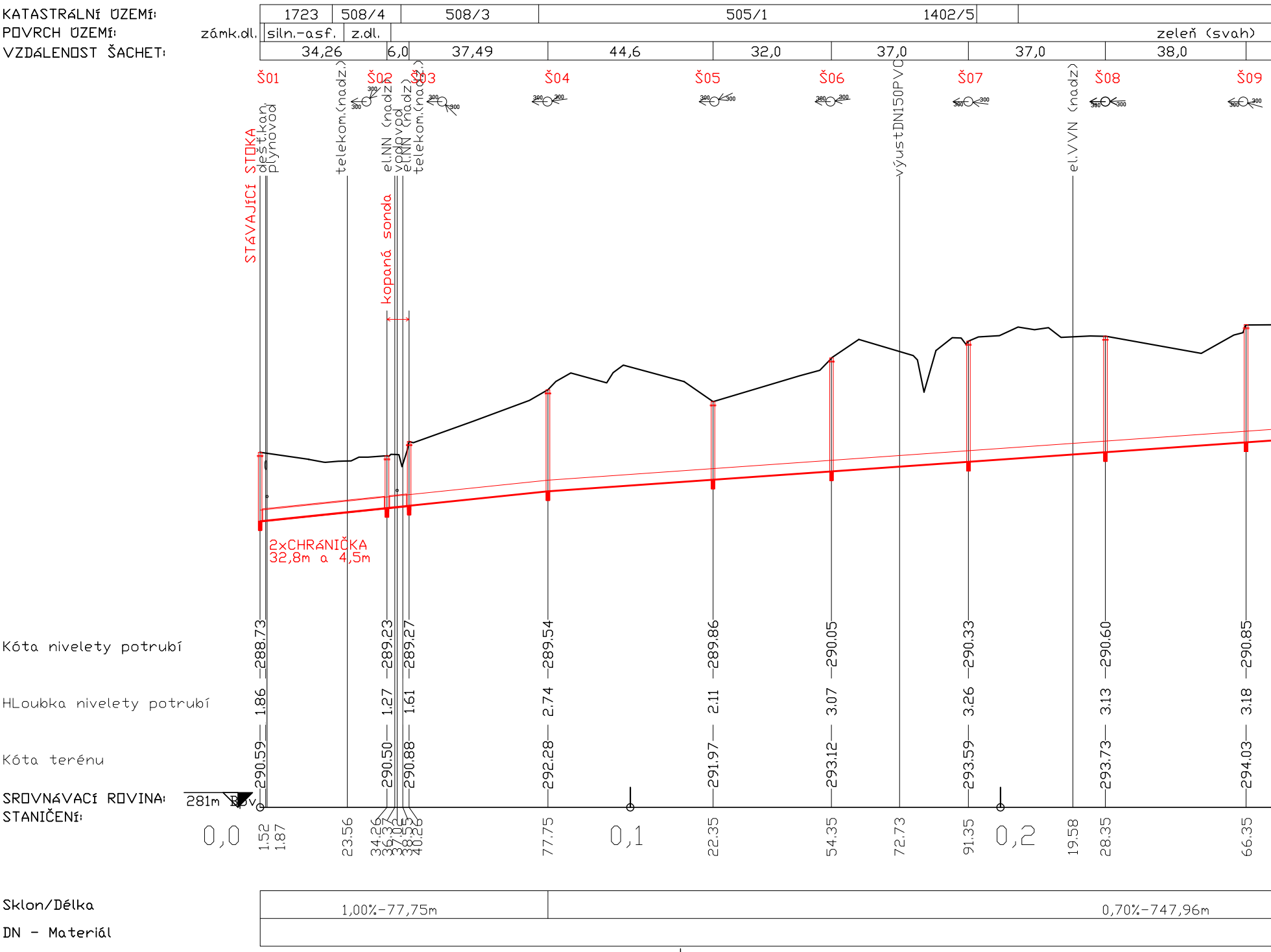
KATASTRÁLNÍ ÚZEMÍ:
1723
508/4
508/3
505/1
1402/5
POVRCH ÚZEMÍ:
zámk.dl.
siln.-asf.
z.dl.
zeleň (svah)
VZDÁLENOST ŠACHET:
34,26
6,0
37,49
44,6
32,0
37,0
37,0
38,0
Š01
Š02
Š03
Š04
Š05
Š06
Š07
Š08
Š09
300
STÁVAJÍCÍ STOKA
dešť.kan.
plynovod
telekom.(nadz.)
el.NN (nadz.)
vodovod
el.NN (nadz.)
telekom.(nadz.)
výustDN150PVC
el.VVN (nadz.)
kopaná sonda
2xCHRÁNIČKA
32,8m a 4,5m
Kóta nivelety potrubí
288.73
289.23
289.27
289.54
289.86
290.05
290.33
290.60
290.85
HLoubka nivelety potrubí
1.86
1.27
1.61
2.74
2.11
3.07
3.26
3.13
3.18
Kóta terénu
290.59
290.50
290.88
292.28
291.97
293.12
293.59
293.73
294.03
SROVNÁVACÍ ROVINA:
281m Bpv
STANIČENÍ:
0,0
1.52
1.87
23.56
34.26
36.37
37.05
38.55
40.26
77.75
0,1
22.35
54.35
72.73
91.35
0,2
19.58
28.35
66.35
Sklon/Délka
1,00%-77,75m
0,70%-747,96m
DN - Materiál

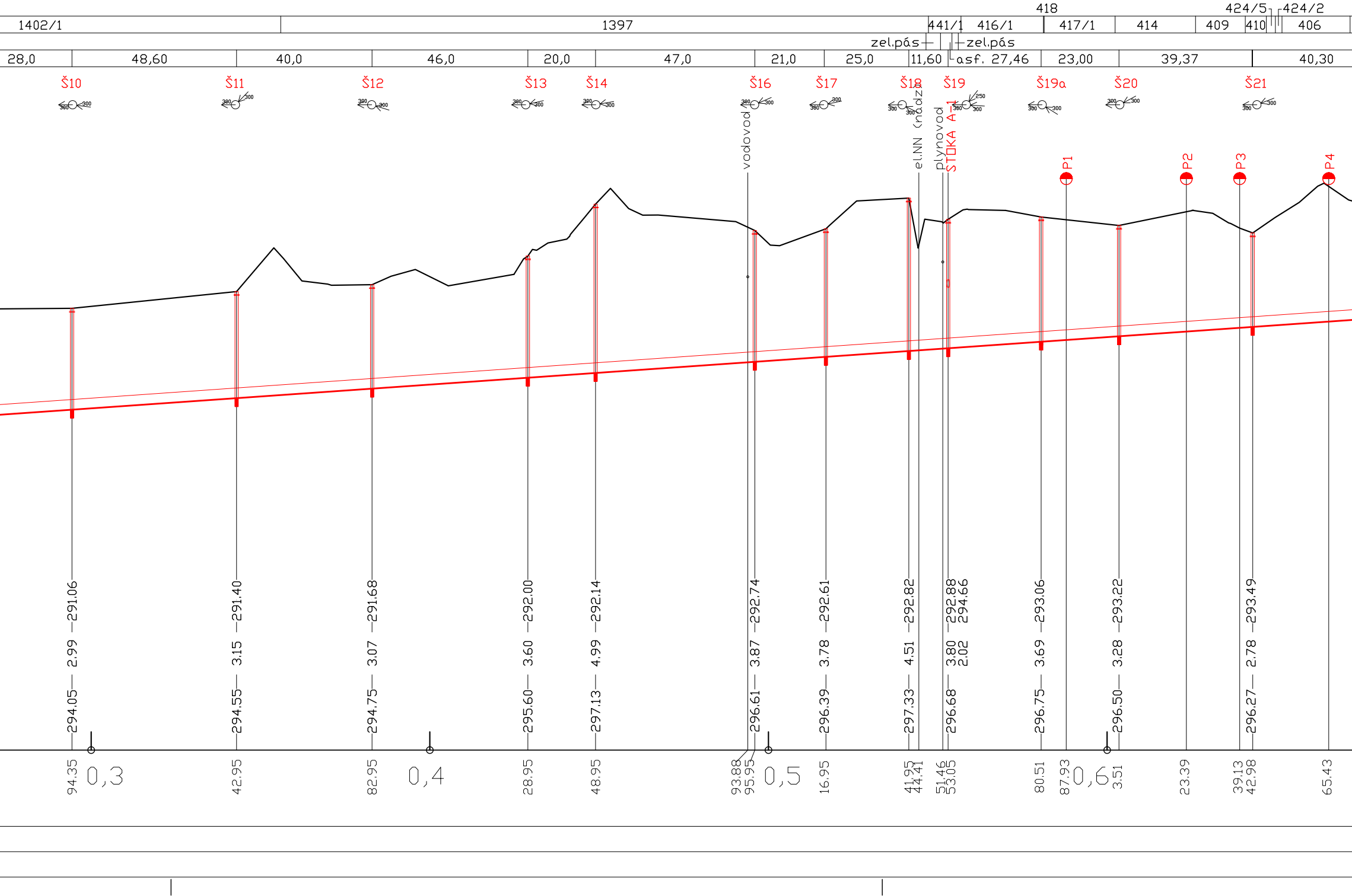
418
424/5
424/2
1402/1
1397
441/1
416/1
417/1
414
409
410
406
zel.pás
zel.pás
28,0
48,60
40,0
46,0
20,0
47,0
21,0
25,0
11,60
asf. 27,46
23,00
39,37
40,30
Š10
Š11
Š12
Š13
Š14
Š16
Š17
Š18
Š19
Š19a
Š20
Š21
300
250
vodovod
el.NN (nadz
plynovod
STOKA A-1
P1
P2
P3
P4
291.06
2.99
294.05
291.40
3.15
294.55
291.68
3.07
294.75
292.00
3.60
295.60
292.14
4.99
297.13
292.74
3.87
296.61
292.61
3.78
296.39
292.82
4.51
297.33
292.88
294.66
3.80
2.02
296.68
293.06
3.69
296.75
293.22
3.28
296.50
293.49
2.78
296.27
94.35
0,3
42.95
82.95
0,4
28.95
48.95
93.88
95.95
0,5
16.95
41.95
44.41
51.46
53.05
80.51
87.93
0,6
3.51
23.39
39.13
42.98
65.43

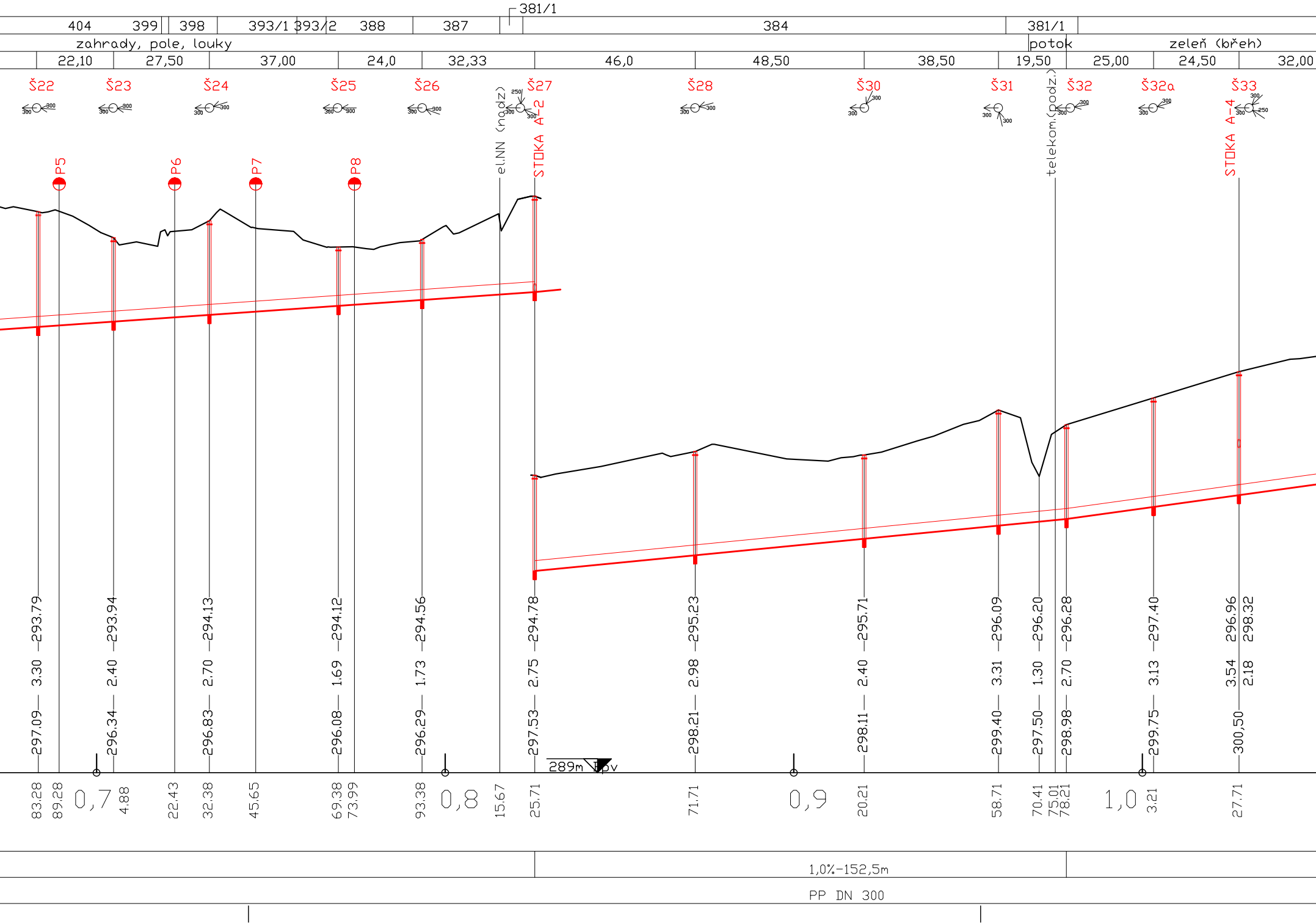
381/1
404
399
398
393/1
393/2
388
387
384
381/1
zahrady, pole, louky
potok
zeleň (břeh)
22,10
27,50
37,00
24,0
32,33
46,0
48,50
38,50
19,50
25,00
24,50
32,00
Š22
Š23
Š24
Š25
Š26
Š27
Š28
Š30
Š31
Š32
Š32a
Š33
300
250
P5
P6
P7
P8
el.NN (nadz)
STOKA A-2
telekom.(podz.)
STOKA A-4
293.79
3.30
297.09
293.94
2.40
296.34
294.13
2.70
296.83
294.12
1.69
296.08
294.56
1.73
296.29
294.78
2.75
297.53
295.23
2.98
298.21
295.71
2.40
298.11
296.09
3.31
299.40
296.20
1.30
297.50
296.28
2.70
298.98
297.40
3.13
299.75
296.96
298.32
3.54
2.18
300,50
289m Bpv
83.28
89.28
0,7
4.88
22.43
32.38
45.65
69.38
73.99
93.38
0,8
15.67
25.71
71.71
0,9
20.21
58.71
70.41
75.01
78.21
1,0
3.21
27.71
1,0%-152,5m
PP DN 300

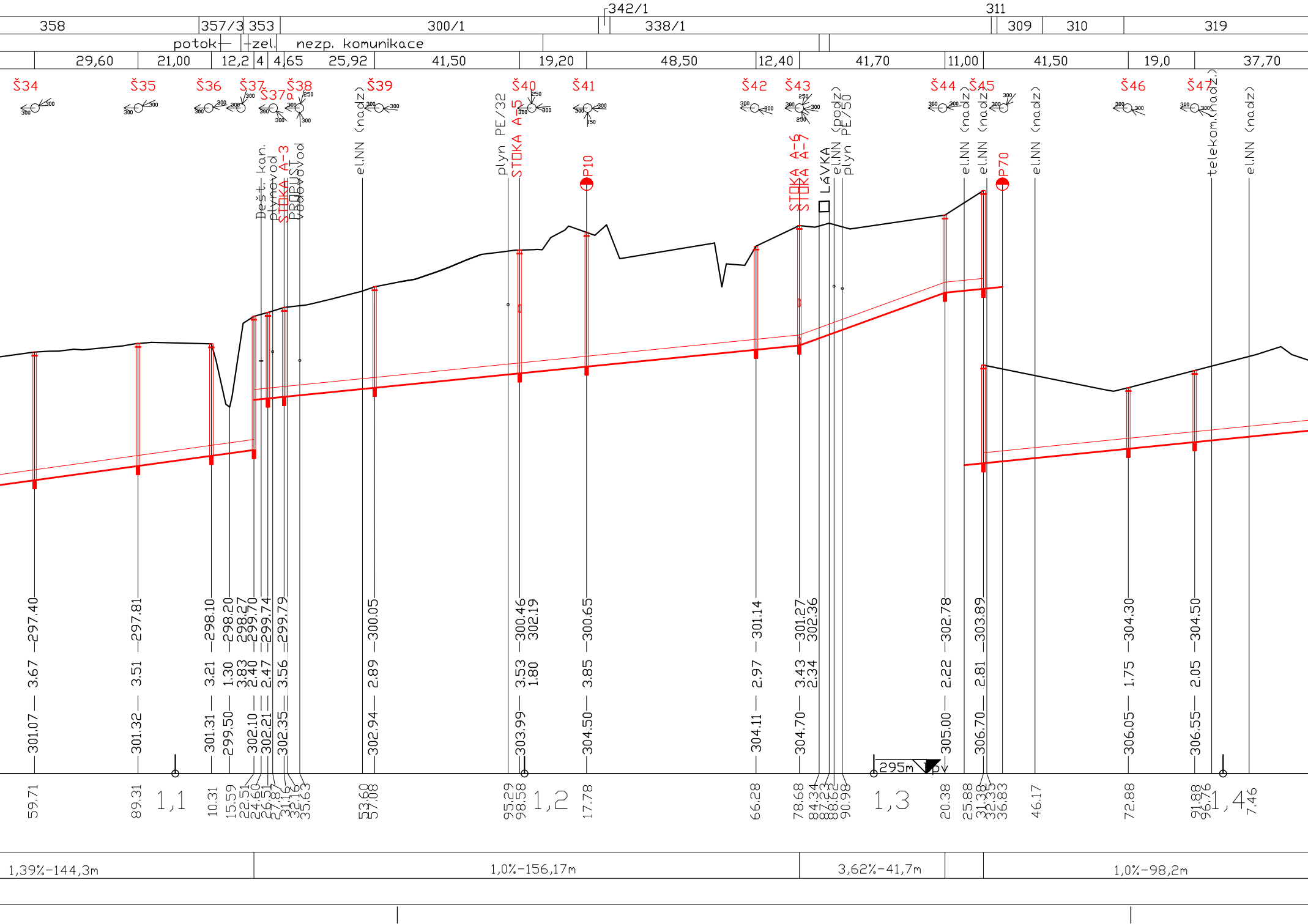
342/1
311
358
357/3
353
300/1
338/1
309
310
319
potok
zel.
nezp. komunikace
29,60
21,00
12,2
4
4,65
25,92
41,50
19,20
48,50
12,40
41,70
11,00
41,50
19,0
37,70
Š34
Š35
Š36
Š37
Š37a
Š38
Š39
Š40
Š41
Š42
Š43
Š44
Š45
Š46
Š47
300
250
150
Dešť. kan.
plynovod
STOKA A-3
PROPUST
vodovod
el.NN (nadz)
plyn PE/32
STOKA A-5
P10
STOKA A-6
STOKA A-7
LÁVKA
el.NN (podz)
plyn PE/50
el.NN (nadz)
el.NN (nadz)
P70
el.NN (nadz)
telekom.(nadz.)
el.NN (nadz)
297.40
297.81
298.10
298.20
298.27
299.70
299.74
299.79
300.05
300.46
302.19
300.65
301.14
301.27
302.36
302.78
303.89
304.30
304.50
3.67
3.51
3.21
1.30
3.83
2.40
2.47
3.56
2.89
3.53
1.80
3.85
2.97
3.43
2.34
2.22
2.81
1.75
2.05
301.07
301.32
301.31
299.50
302.10
302.21
302.35
302.94
303.99
304.50
304.11
304.70
305.00
306.70
306.05
306.55
295m
hpv
59.71
89.31
1,1
10.31
15.59
22.51
24.60
26.51
27.87
31.16
32.16
35.63
53.60
57.08
95.29
98.58
1,2
17.78
66.28
78.68
84.34
87.23
88.62
90.98
1,3
20.38
25.88
31.38
32.35
36.83
46.17
72.88
91.88
96.76
1,4
7.46
1,39%-144,3m
1,0%-156,17m
3,62%-41,7m
1,0%-98,2m

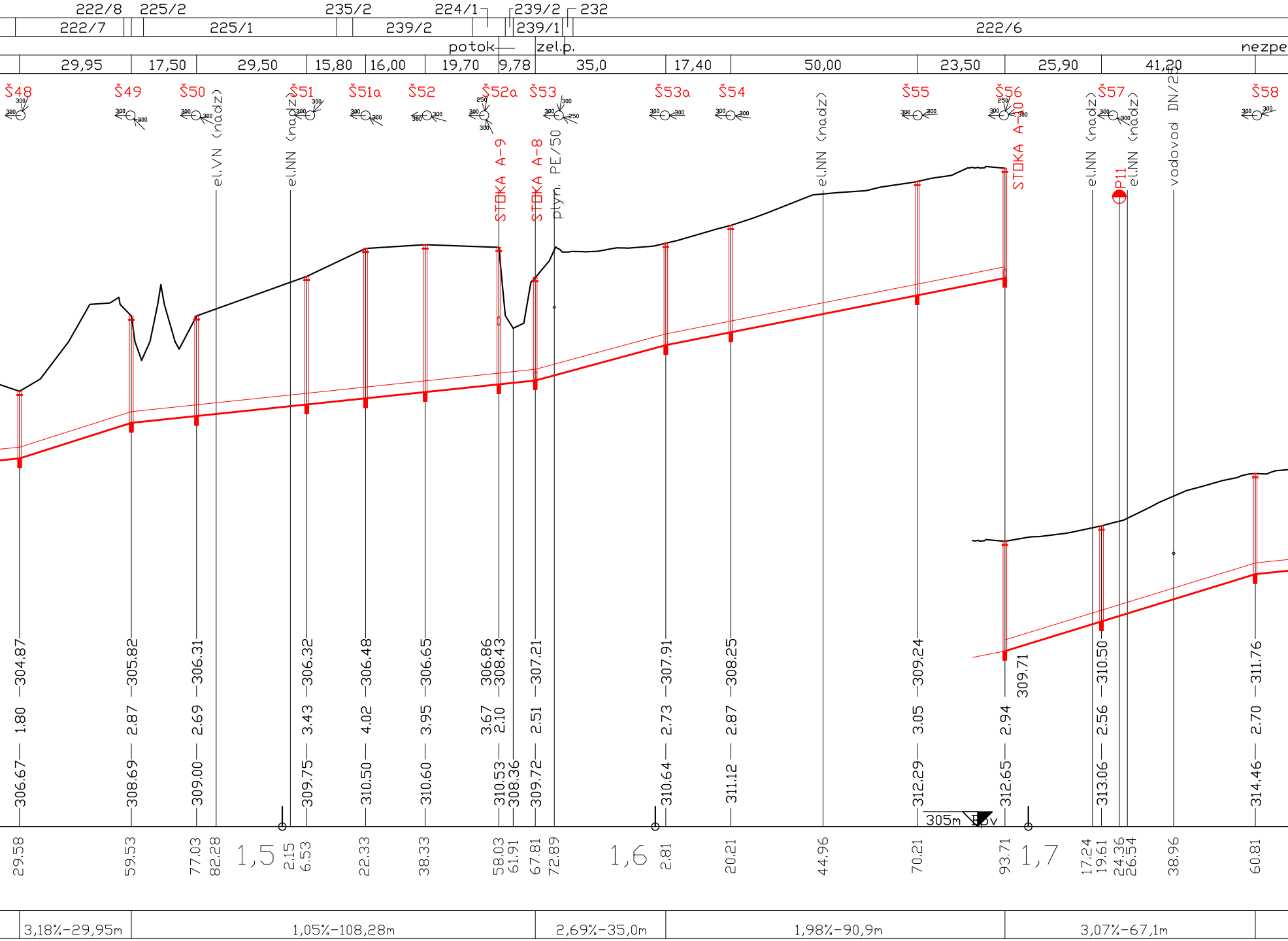
222/8
225/2
235/2
224/1
239/2
232
222/7
225/1
239/2
239/1
222/6
potok
zel.p.
nezpe
29,95
17,50
29,50
15,80
16,00
19,70
9,78
35,0
17,40
50,00
23,50
25,90
41,20
Š48
Š49
Š50
Š51
Š51a
Š52
Š52a
Š53
Š53a
Š54
Š55
Š56
Š57
Š58
300
250
el.VN (nadz)
el.NN (nadz)
STOKA A-9
STOKA A-8
plyn. PE/50
el.NN (nadz)
STOKA A-10
el.NN (nadz)
P11
el.NN (nadz)
vodovod DN/25
304.87
305.82
306.31
306.32
306.48
306.65
306.86
308.43
307.21
307.91
308.25
309.24
309.71
310.50
311.76
1.80
2.87
2.69
3.43
4.02
3.95
3.67
2.10
2.51
2.73
2.87
3.05
2.94
2.56
2.70
306.67
308.69
309.00
309.75
310.50
310.60
310.53
308.36
309.72
310.64
311.12
312.29
312.65
313.06
314.46
305m Bpv
29.58
59.53
77.03
82.28
1,5
2.15
6.53
22.33
38.33
58.03
61.91
67.81
72.89
1,6
2.81
20.21
44.96
70.21
93.71
1,7
17.24
19.61
24.36
26.54
38.96
60.81
3,18%-29,95m
1,05%-108,28m
2,69%-35,0m
1,98%-90,9m
3,07%-67,1m

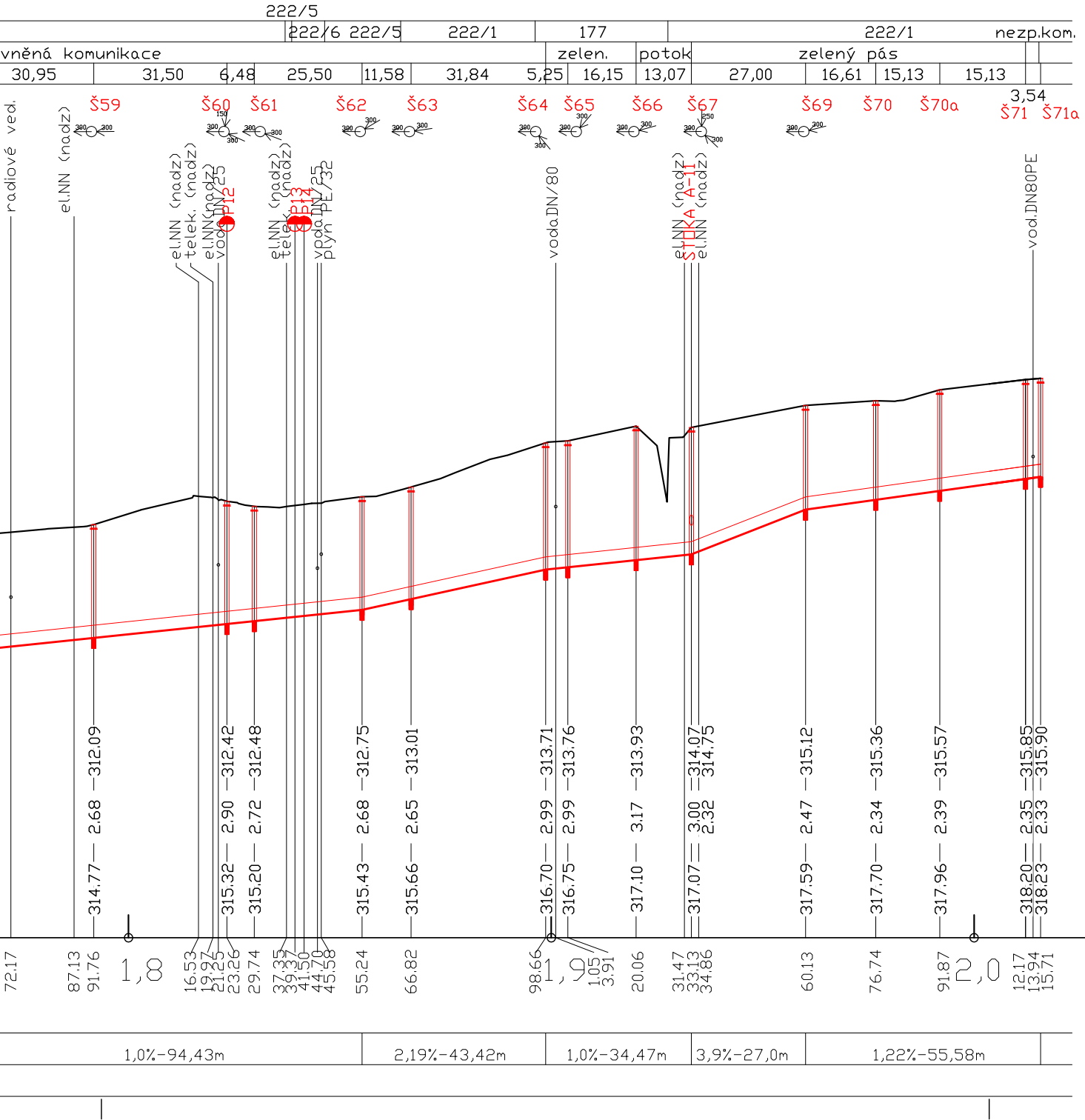
222/5
222/6 222/5
222/1
177
222/1
nezp.kom.
vněná komunikace
zelen.
potok
zelený pás
30,95
31,50
6,48
25,50
11,58
31,84
5,25
16,15
13,07
27,00
16,61
15,13
15,13
3,54
Š59
Š60
Š61
Š62
Š63
Š64
Š65
Š66
Š67
Š69
Š70
Š70a
Š71
Š71a
radiové ved.
el.NN (nadz)
el.NN (nadz)
telek. (nadz)
el.NN(nadz)
voda DN/25
P12
el.NN (nadz)
telek. (nadz)
P13
P14
voda DN/25
plyn PE/32
voda DN/80
el.NN (nadz)
STOKA A-11
el.NN (nadz)
vod.DN80PE
312.09
312.42
312.48
312.75
313.01
313.71
313.76
313.93
314.07
314.75
315.12
315.36
315.57
315.85
315.90
2.68
2.90
2.72
2.68
2.65
2.99
2.99
3.17
3.00
2.32
2.47
2.34
2.39
2.35
2.33
314.77
315.32
315.20
315.43
315.66
316.70
316.75
317.10
317.07
317.59
317.70
317.96
318.20
318.23
72.17
87.13
91.76
1,8
16.53
19.97
21.25
23.26
29.74
37.35
39.37
41.50
44.70
45.58
55.24
66.82
98.66
1,9
1.05
3.91
20.06
31.47
33.13
34.86
60.13
76.74
91.87
2,0
12.17
13.94
15.71
1,0%-94,43m
2,19%-43,42m
1,0%-34,47m
3,9%-27,0m
1,22%-55,58m

Pozn. Na výkresech nejsou značeny soukromé přípojky na pozemcích soukromých vlastníků - nejsou v evidenci správců sítí a také neevidované dešťové kanalizace. Hloubka uložení stávajících inženýrských sítí je pouze orientační.

ČKAIT - 1201906

Tato dokumentace včetně všech příloh v tištěné i elektronické podobě je autorským dílem a je duševním vlastnictvím společnosti AWT Rekultivace, a.s., IČ: 47676175. Autorská práva k dokumentaci jsou chráněna autorským zákonem. Objednatel této dokumentace je oprávněn ji využívat pouze k účelům vyplývajícím z uzavřené smlouvy. Jiné užití projektové dokumentace bez písemného souhlasu vlastníka je zakázáno.

DOKUMENTACE PRO ÚZEMNÍ ŘÍZENÍ

DUR

Projektový manažer: Ing. Jana Kalužíková
tel: 735 197 265
email: jana.kaluzikova@awt-rekultivace.cz

Projektant: Ing. Tereza Junaedi, IČ: 5773075
Nám. Svobody 56, 76811 Chropyně
tel: 606 720 581, email: junaedi@seznam.cz

Generální projektant:
AWT REKULTIVACE a.s.
Dělnická 41/884
735 64 Havířov-Prostřední Suchá
tel:+420 596 580 111
IČO: 47676175
www.awt-rekultivace.cz

Hlavní inženýr projektu: Ing. Jana Kalužíková
tel: 735 197 265
email: jana.kaluzikova@awt-rekultivace.cz

Vypracoval: Ing. Tereza Junaedi
tel: 606 720 581
email: junaedi@seznam.cz

Zodpovědný projektant: Ing. Lenka Macková
tel: 774 962 865
email: le.mackova@gmail.com

Kontroloval: Ing. Roman Hrabec, MBA
tel: 602 576 475
email:roman.hrabec@awt-rekultivace.cz

Investor: **Obec Těrlicko**
Májová 474/16, 735 42 Těrlicko - Horní Těrlicko

Stavba: **Snížení ekologické zátěže a znečištění odpadními vodami :**
Výstavba kanalizace Těrlicko - Hradiště
k.ú. Hradiště pod Babí horou (okres Karviná);647489

Stavební objekt (SO), provozní soubor (PS): ...
Díl: ...

Dokument: **PODÉLNÝ PROFIL: STOKA A - část 1**

Datum 1.v.:	27.12.2017
Číslo zakázky:	17A020
Formát:	11 x A4
Revize:	
Měřítko:	1:1000/100
Paré:	
Číslo dokumentu:	D.1.1 01

Podélný profil: STOKA A - část 2, M 1:1000/100
Rozsah: km 0,00000 - km 3,69868

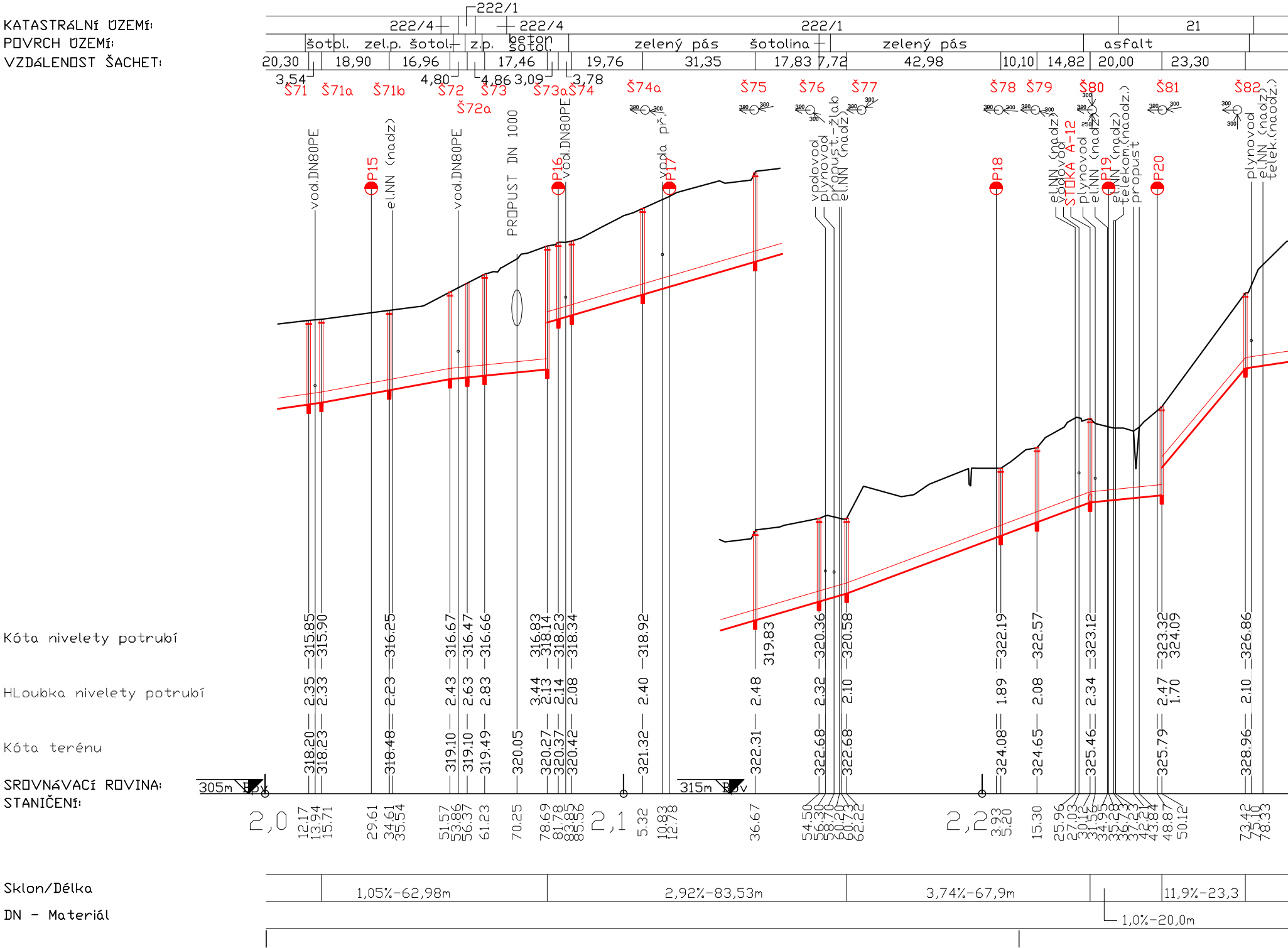
KATASTRÁLNÍ ÚZEMÍ:
222/4
222/1
222/4
222/1
21
POVRCH ÚZEMÍ:
šotpl.
zel.p.
šotol.
z.p.
beton
šotol.
zelený pás
šotolina
zelený pás
asfalt
VZDÁLENOST ŠACHET:
20,30
18,90
16,96
17,46
19,76
31,35
17,83
7,72
42,98
10,10
14,82
20,00
23,30
3,54
4,80
4,86
3,09
3,78
Š71
Š71a
Š71b
Š72
Š72a
Š73
Š73a
Š74
Š74a
Š75
Š76
Š77
Š78
Š79
Š80
Š81
Š82
vod.DN80PE
P15
el.NN (nadz)
vod.DN80PE
PROPUST DN 1000
P16
vod.DN80PE
voda př.
P17
vodovod
plynovod
propust-žlab
el.NN (nadz)
P18
el.NN (nadz)
vodovod
STOKA A-12
plynovod
el.NN (nadz)
P19
el.NN (nadz)
telekom.(nadz.)
propust
P20
plynovod
el.NN (nadz)
telek.(nadz.)
Kóta nivelety potrubí
315.85
315.90
316.25
316.67
316.47
316.66
316.83
318.14
318.23
318.34
318.92
319.83
320.36
320.58
322.19
322.57
323.12
323.32
324.09
326.86
HLoubka nivelety potrubí
2.35
2.33
2.23
2.43
2.63
2.83
3.44
2.13
2.14
2.08
2.40
2.48
2.32
2.10
1.89
2.08
2.34
2.47
1.70
2.10
Kóta terénu
318.20
318.23
318.48
319.10
319.10
319.49
320.05
320.27
320.37
320.37
320.42
321.32
322.31
322.68
322.68
324.08
324.65
325.46
325.79
328.96
SROVNÁVACÍ ROVINA:
305m B.p.v.
315m B.p.v.
STANIČENÍ:
2,0
12.17
13.94
15.71
29.61
34.61
35.54
51.57
53.86
56.37
61.23
70.25
78.69
81.78
83.85
85.56
2,1
5.32
10.83
12.78
36.67
54.50
56.30
58.70
60.73
62.22
2,2
3.93
5.20
15.30
25.96
27.03
30.12
31.56
34.95
35.28
35.73
37.23
42.21
43.84
48.87
50.12
73.42
75.10
78.33
Sklon/Délka
1,05%-62,98m
2,92%-83,53m
3,74%-67,9m
11,9%-23,3
1,0%-20,0m
DN - Materiál

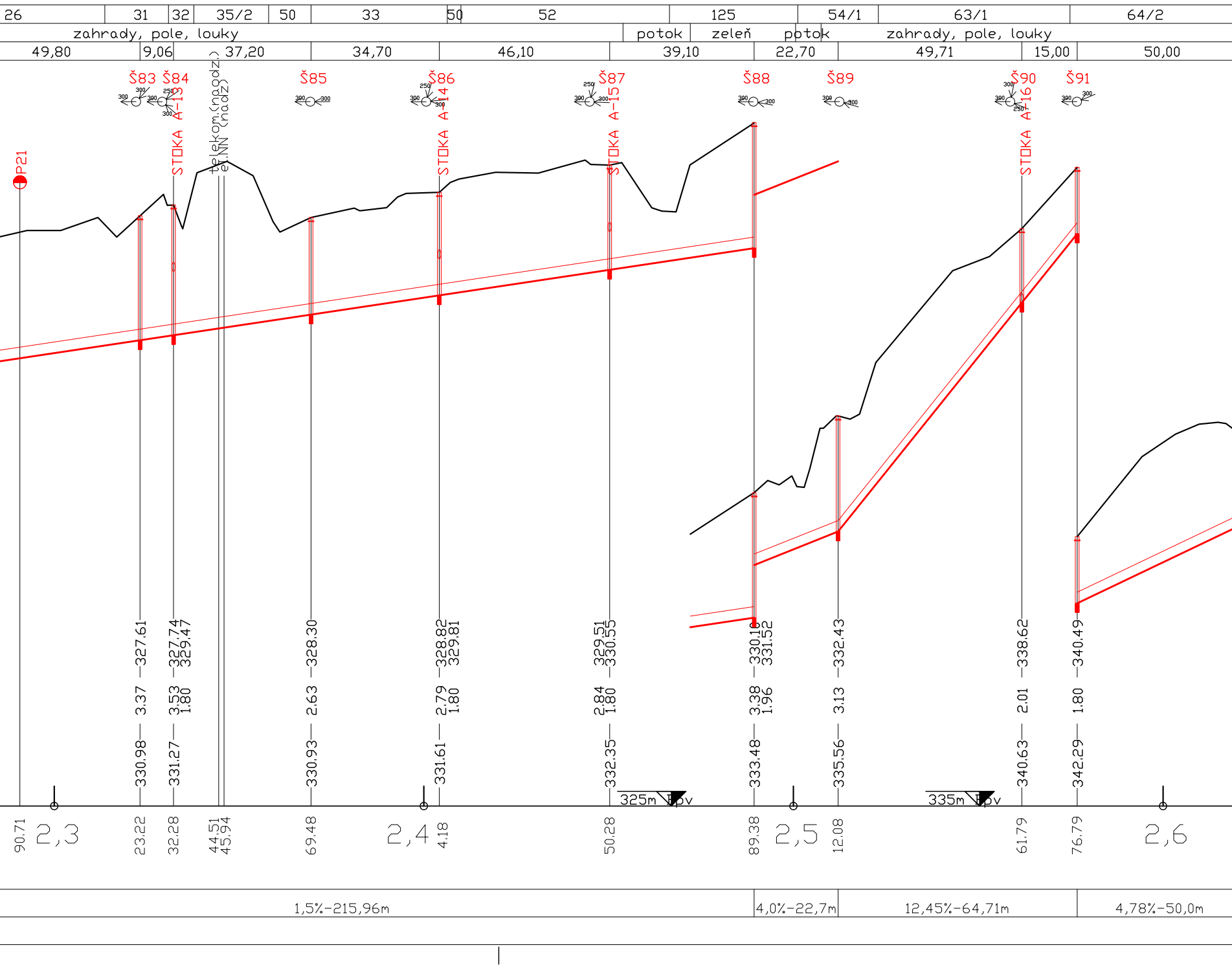
26
31
32
35/2
50
33
50
52
125
54/1
63/1
64/2
zahrady, pole, louky
potok
zeleň
potok
zahrady, pole, louky
49,80
9,06
37,20
34,70
46,10
39,10
22,70
49,71
15,00
50,00
Š83
Š84
Š85
Š86
Š87
Š88
Š89
Š90
Š91
300
250
P21
STOKA A-13
STOKA A-14
STOKA A-15
STOKA A-16
telekom (nadz.)
el.NN (nadz.)
327.61
327.74
329.47
328.30
328.82
329.81
329.51
330.55
330.10
331.52
332.43
338.62
340.49
3.37
3.53
1.80
2.63
2.79
1.80
2.84
1.80
3.38
1.96
3.13
2.01
1.80
330.98
331.27
330.93
331.61
332.35
333.48
335.56
340.63
342.29
325m Bpv
335m Bpv
90.71
2,3
23.22
32.28
44.51
45.94
69.48
2,4
4.18
50.28
89.38
2,5
12.08
61.79
76.79
2,6
1,5%-215,96m
4,0%-22,7m
12,45%-64,71m
4,78%-50,0m

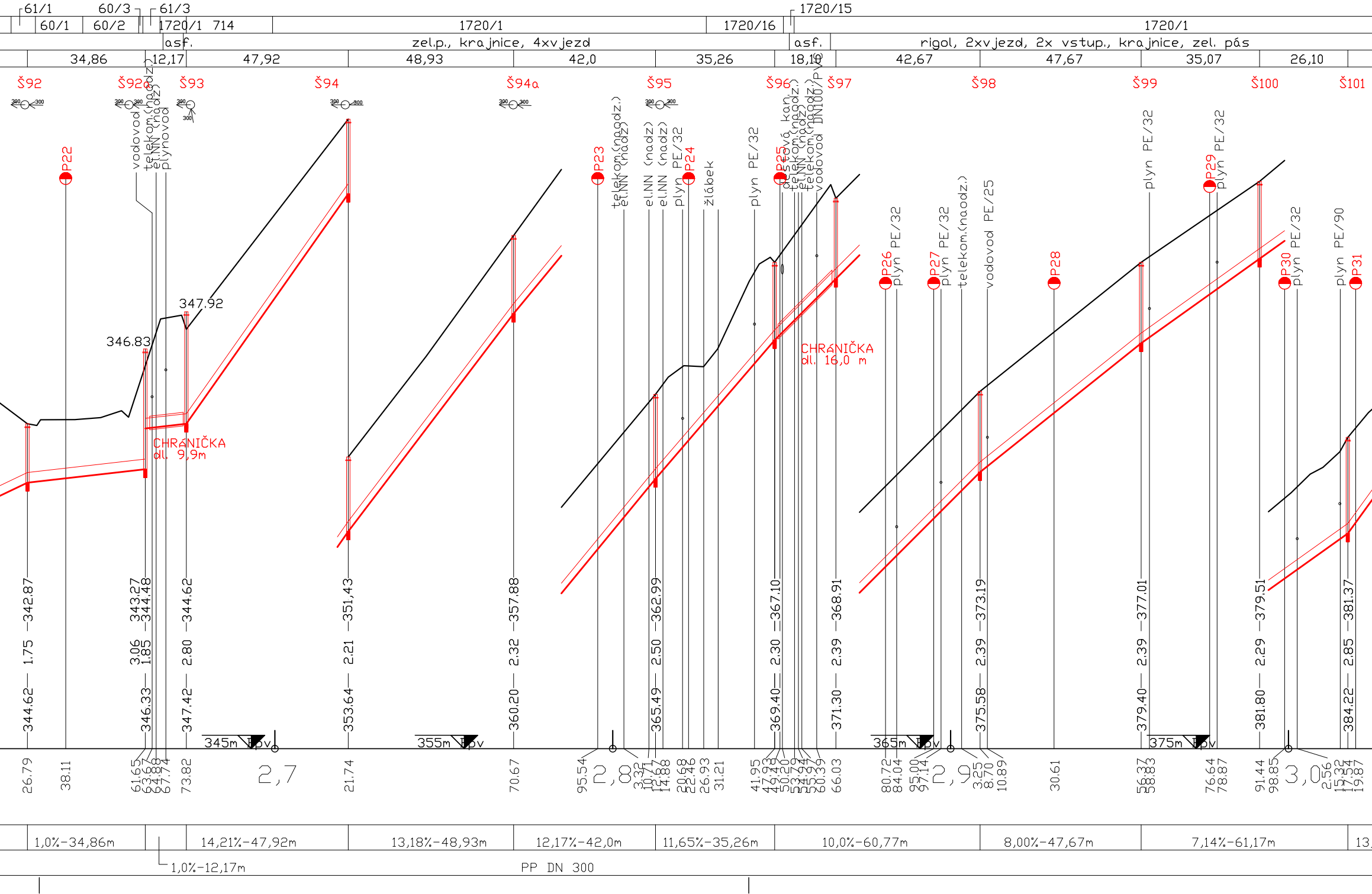
61/1
60/3
61/3
1720/15
60/1
60/2
1720/1 714
1720/1
1720/16
1720/1
asf.
zel.p., krajnice, 4xvjezd
asf.
rigol, 2xvjezd, 2x vstup., krajnice, zel. pás
34,86
12,17
47,92
48,93
42,0
35,26
18,10
42,67
47,67
35,07
26,10
Š92
Š92a
Š93
Š94
Š94a
Š95
Š96
Š97
Š98
Š99
Š100
Š101
P22
P23
P24
P25
P26
P27
P28
P29
P30
P31
vodovod
telekom.(nadz.)
el.NN (nadz.)
plynovod
telekom.(nadz.)
el.NN (nadz.)
el.NN (nadz.)
el.NN (nadz.)
plyn PE/32
žlábek
plyn PE/32
dešťová kan.
telekom.(nadz.)
el.NN (nadz.)
telekom.(nadz.)
vodovod DN100/PVC
plyn PE/32
plyn PE/32
telekom.(nadz.)
vodovod PE/25
plyn PE/32
plyn PE/32
plyn PE/32
plyn PE/90
346.83
347.92
CHRÁNIČKA
dl. 9,9m
CHRÁNIČKA
dl. 16,0 m
342.87
343.27
344.48
344.62
351.43
357.88
362.99
367.10
368.91
373.19
377.01
379.51
381.37
1.75
3.06
1.85
2.80
2.21
2.32
2.50
2.30
2.39
2.39
2.39
2.29
2.85
344.62
346.33
347.42
353.64
360.20
365.49
369.40
371.30
375.58
379.40
381.80
384.22
345m Bpv
355m Bpv
365m Bpv
375m Bpv
26.79
38.11
61.65
63.57
64.88
67.74
73.82
2,7
21.74
70.67
95.54
2,8
3.32
10.71
12.57
14.88
20.68
22.46
26.93
31.21
41.95
47.93
49.43
50.20
53.79
54.94
55.97
60.39
66.03
80.72
84.04
95.00
97.14
2,9
3.25
8.70
10.89
30.61
56.37
58.83
76.64
78.87
91.44
98.85
3,0
2.56
15.32
17.54
19.87
1,0%-34,86m
14,21%-47,92m
13,18%-48,93m
12,17%-42,0m
11,65%-35,26m
10,0%-60,77m
8,00%-47,67m
7,14%-61,17m
13,
1,0%-12,17m
PP DN 300
300
300

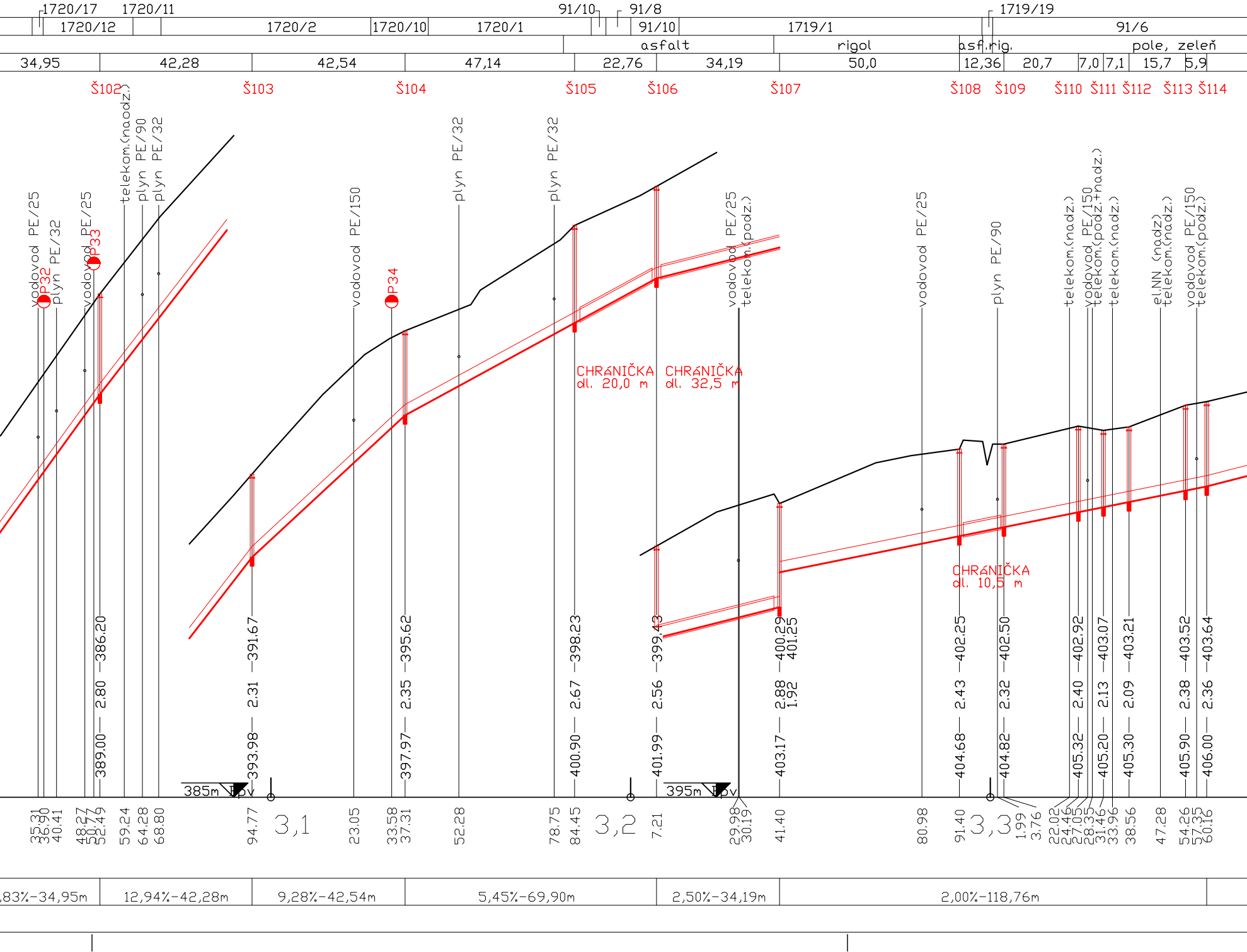
1720/17
1720/11
1720/12
1720/2
1720/10
1720/1
91/10
91/8
91/10
1719/1
1719/19
91/6
asfalt
rigol
asf.
rig.
pole, zeleň
34,95
42,28
42,54
47,14
22,76
34,19
50,0
12,36
20,7
7,0
7,1
15,7
5,9
Š102
Š103
Š104
Š105
Š106
Š107
Š108
Š109
Š110
Š111
Š112
Š113
Š114
vodovod PE/25
plyn PE/32
vodovod PE/25
telekom.(nadz.)
plyn PE/90
plyn PE/32
vodovod PE/150
plyn PE/32
plyn PE/32
vodovod PE/25
telekom.(podz.)
vodovod PE/25
plyn PE/90
telekom.(nadz.)
vodovod PE/150
telekom.(podz.+nadz.)
telekom.(nadz.)
el.NN (nadz)
telekom.(nadz.)
vodovod PE/150
telekom.(podz.)
P32
P33
P34
CHRÁNIČKA
dl. 20,0 m
CHRÁNIČKA
dl. 32,5 m
CHRÁNIČKA
dl. 10,5 m
386.20
2.80
389.00
391.67
2.31
393.98
395.62
2.35
397.97
398.23
2.67
400.90
399.43
2.56
401.99
400.29
401.25
2.88
1.92
403.17
402.25
2.43
404.68
402.50
2.32
404.82
402.92
2.40
405.32
403.07
2.13
405.20
403.21
2.09
405.30
403.52
2.38
405.90
403.64
2.36
406.00
385m
Bpv
395m
Bpv
35.31
36.30
40.41
48.27
50.76
52.49
59.24
64.28
68.80
94.77
3,1
23.05
33.58
37.31
52.28
78.75
84.45
3,2
7.21
29.98
30.19
41.40
80.98
91.40
3,3
1.99
3.76
22.02
24.46
27.05
28.35
31.46
33.96
38.56
47.28
54.26
57.35
60.16
,83%-34,95m
12,94%-42,28m
9,28%-42,54m
5,45%-69,90m
2,50%-34,19m
2,00%-118,76m

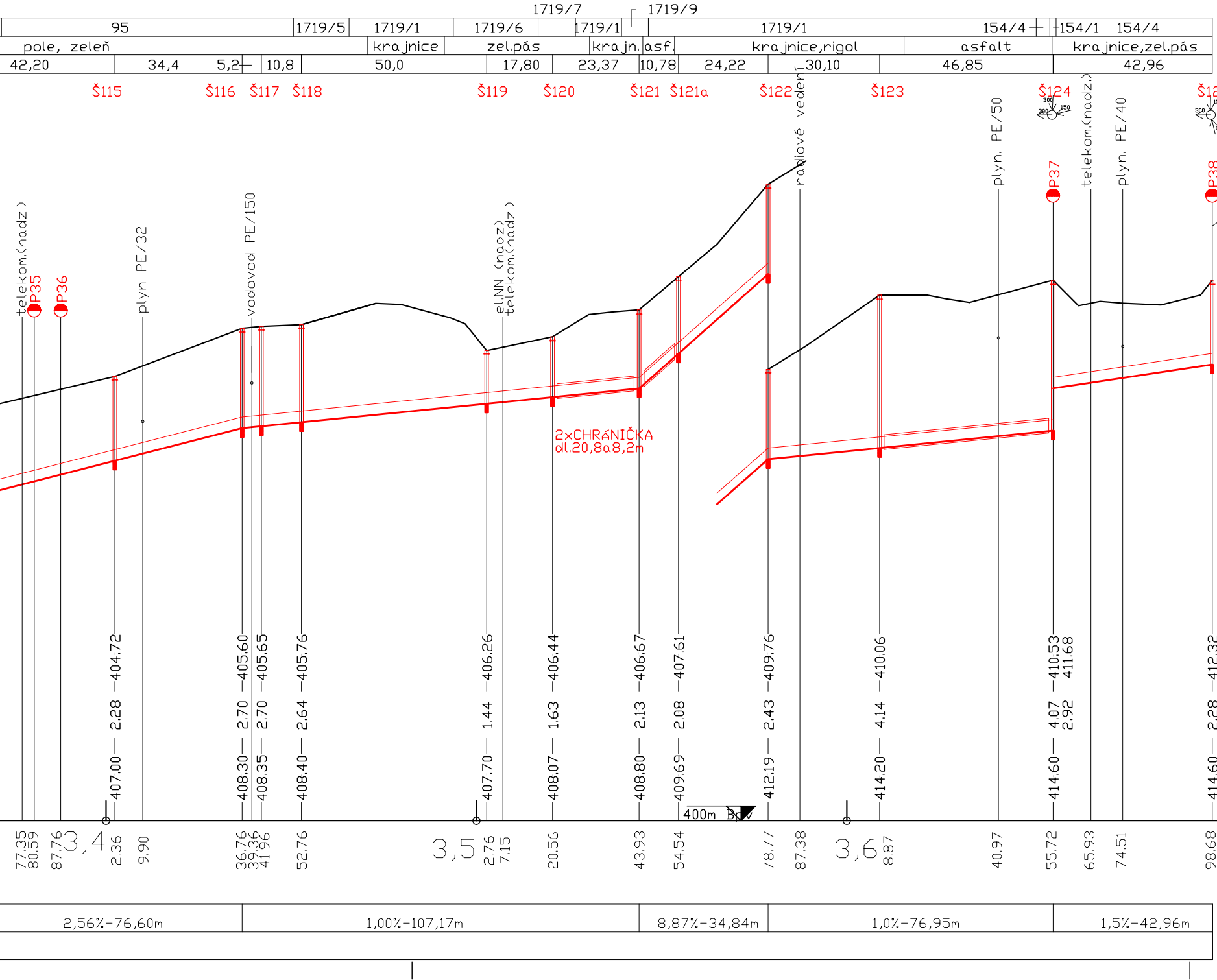
1719/7
1719/9
95
1719/5
1719/1
1719/6
1719/1
1719/1
154/4
154/1
154/4
pole, zeleň
krajnice
zel.pás
krajn.
asf.
krajnice,rigol
asfalt
krajnice,zel.pás
42,20
34,4
5,2
10,8
50,0
17,80
23,37
10,78
24,22
30,10
46,85
42,96
Š115
Š116
Š117
Š118
Š119
Š120
Š121
Š121a
Š122
Š123
Š124
Š125
300
150
telekom.(nadz.)
P35
P36
plyn PE/32
vodovod PE/150
el.NN (nadz.)
telekom.(nadz.)
radiové vedení
plyn. PE/50
P37
telekom.(nadz.)
plyn. PE/40
P38
P39
2xCHRÁNIČKA
dl.20,8a8,2m
404.72
405.60
405.65
405.76
406.26
406.44
406.67
407.61
409.76
410.06
410.53
411.68
412.32
2.28
2.70
2.70
2.64
1.44
1.63
2.13
2.08
2.43
4.14
4.07
2.92
2.28
407.00
408.30
408.35
408.40
407.70
408.07
408.80
409.69
412.19
414.20
414.60
414.60
400m Bpv
77.35
80.59
87.76
3,4
2.36
9.90
36.76
39.36
41.96
52.76
3,5
2.76
7.15
20.56
43.93
54.54
78.77
87.38
3,6
8.87
40.97
55.72
65.93
74.51
98.68
2,56%-76,60m
1,00%-107,17m
8,87%-34,84m
1,0%-76,95m
1,5%-42,96m

Pozn. Na
také neev

Tato dok
společno
Objednat
dokumen

D

Projektový

Hlavní inžen

Zodpovědný

Investor:

Stavba:

Stavební ob
Díl:

Dokument:

výkresech nejsou značeny soukromé přípojky na pozemcích soukromých vlastníků - nejsou v evidenci správců sítí a
vidované dešťové kanalizace. Hloubka uložení stávajících inženýrských sítí je pouze orientační.

Ing. LENKA MACKOVÁ
ČKAIT - 1201906

umentace včetně všech příloh v tištěné i elektronické podobě je autorským dílem a je duševním vlastnictvím
sti AWT Rekultivace, a.s., IČ: 47676175. Autorská práva k dokumentaci jsou chráněna autorským zákonem.
tel této dokumentace je oprávněn ji využívat pouze k účelům vyplývajícím z uzavřené smlouvy. Jiné užití projektové
ntace bez písemného souhlasu vlastníka je zakázáno.

OKUMENTACE PRO ÚZEMNÍ ŘÍZENÍ

DUR

manažer: Ing. Jana Kalužíková tel: 735 197 265 email: jana.kaluzikova@awt-rekultivace.cz	Projektant: Ing. Tereza Junaedi, IČ: 5773075 Nám. Svobody 56, 76811 Chropyně tel: 606 720 581, email: junaedi@seznam.cz	Generální projektant: AWT REKULTIVACE a.s. Dělnická 41/884 735 64 Havířov-Prostřední Suchá tel:+420 596 580 111 IČO: 47676175 www.awt-rekultivace.cz
ýr projektu: Ing. Jana Kalužíková tel: 735 197 265 email: jana.kaluzikova@awt-rekultivace.cz	Vypracoval: Ing. Tereza Junaedi tel: 606 720 581 email: junaedi@seznam.cz	
projektant: Ing. Lenka Macková tel: 774 962 865 email: le.mackova@gmail.com	Kontroloval: Ing. Roman Hrabec, MBA tel: 602 576 475 email:roman.hrabec@awt-rekultivace.cz	

Obec Těrlicko
Májová 474/16, 735 42 Těrlicko - Horní Těrlicko

Snížení ekologické zátěže a znečištění odpadními vodami :
Výstavba kanalizace Těrlicko - Hradiště
k.ú. Hradiště pod Babí horou (okres Karviná);647489

jekt (SO), provozní soubor (PS): **...**
...

PODÉLNÝ PROFIL: STOKA A - část 2

Datum 1.v.:	27.12.2017
Číslo zakázky:	17A020
Formát:	10 x A4
Revize:	
Měřítko:	1:1000/100
Paré:	Číslo dokumentu: **D.1.1 02**

Podélný profil: STOKA A-1 M 1:1000/100
Rozsah: km 0,00000 - km 0,13799

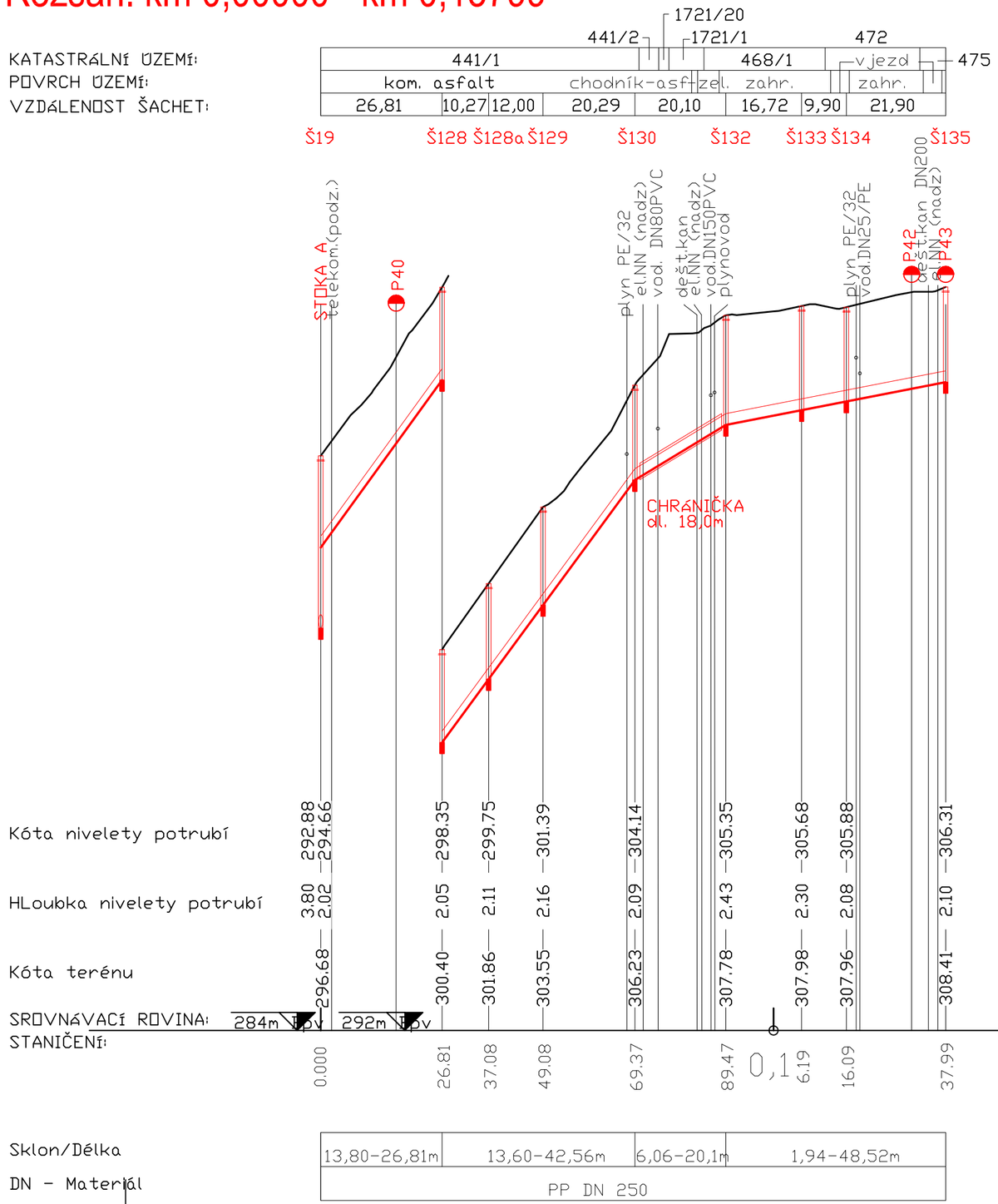

Pozn. Na výkresech nejsou značeny soukromé přípojky na pozemcích soukromých vlastníků - nejsou v evidenci správců sítí a také neevidované dešťové kanalizace. Hloubka stávajících inženýrských sítí je pouze orientační.

Ing. LENKA MACKOVÁ autorizovaný inženýr pro městské inženýrství ČKAIT - 1201906

Tato dokumentace včetně všech příloh v tištěné i elektronické podobě je autorským dílem a je duševním vlastnictvím společnosti AWT Rekultivace, a.s., IČ: 47676175. Autorská práva k dokumentaci jsou chráněna autorským zákonem. Objednatel této dokumentace je oprávněn ji využívat pouze k účelům vyplývajícím z uzavřené smlouvy. Jiné užití projektové dokumentace bez písemného souhlasu vlastníka je zakázáno.

DOKUMENTACE PRO ÚZEMNÍ ŘÍZENÍ

DUR

Projektový manažer: Ing. Jana Kalužíková, tel: 735 197 265, email: jana.kaluzikova@awt-rekultivace.cz

Projektant: Ing. Tereza Junaedi, IČ: 5773075, Nám. Svobody 56, 76811 Chropyně, tel: 606 720 581, email: junaedi@seznam.cz

Hlavní inženýr projektu: Ing. Jana Kalužíková, tel: 735 197 265, email: jana.kaluzikova@awt-rekultivace.cz

Vypracoval: Ing. Tereza Junaedi, tel: 606 720 581, email: junaedi@seznam.cz

Zodpovědný projektant: Ing. Lenka Macková, tel: 774 962 865, email: le.mackova@gmail.com

Kontroloval: Ing. Roman Hrabec, MBA, tel: 602 576 475, email:roman.hrabec@awt-rekultivace.cz

Generální projektant:
AWT REKULTIVACE a.s.
Dělnická 41/884
735 64 Havířov-Prostřední Suchá
tel:+420 596 580 111
IČO: 47676175
www.awt-rekultivace.cz

Investor:	**Obec Těrlicko** **Májová 474/16, 735 42 Těrlicko - Horní Těrlicko**
Stavba:	**Snížení ekologické zátěže a znečištění odpadními vodami :** **Výstavba kanalizace Těrlicko - Hradiště** **k.ú. Hradiště pod Babí horou (okres Karviná);647489**
Stavební objekt (SO), provozní soubor (PS):	**...**
Díl:	**...**
Dokument:	**PODÉLNÝ PROFIL: STOKA A-1**

Datum 1.v.:	**27.12.2017**
Číslo zakázky:	**17A020**
Formát:	**3 x A4**
Revize:	
Měřítko:	**1:1000/100**
Paré:	Číslo dokumentu: **D.1.1.03**

Podélný profil: STOKA A-1a M 1:1000/100
Rozsah: km 0,00000 - km 0,02290

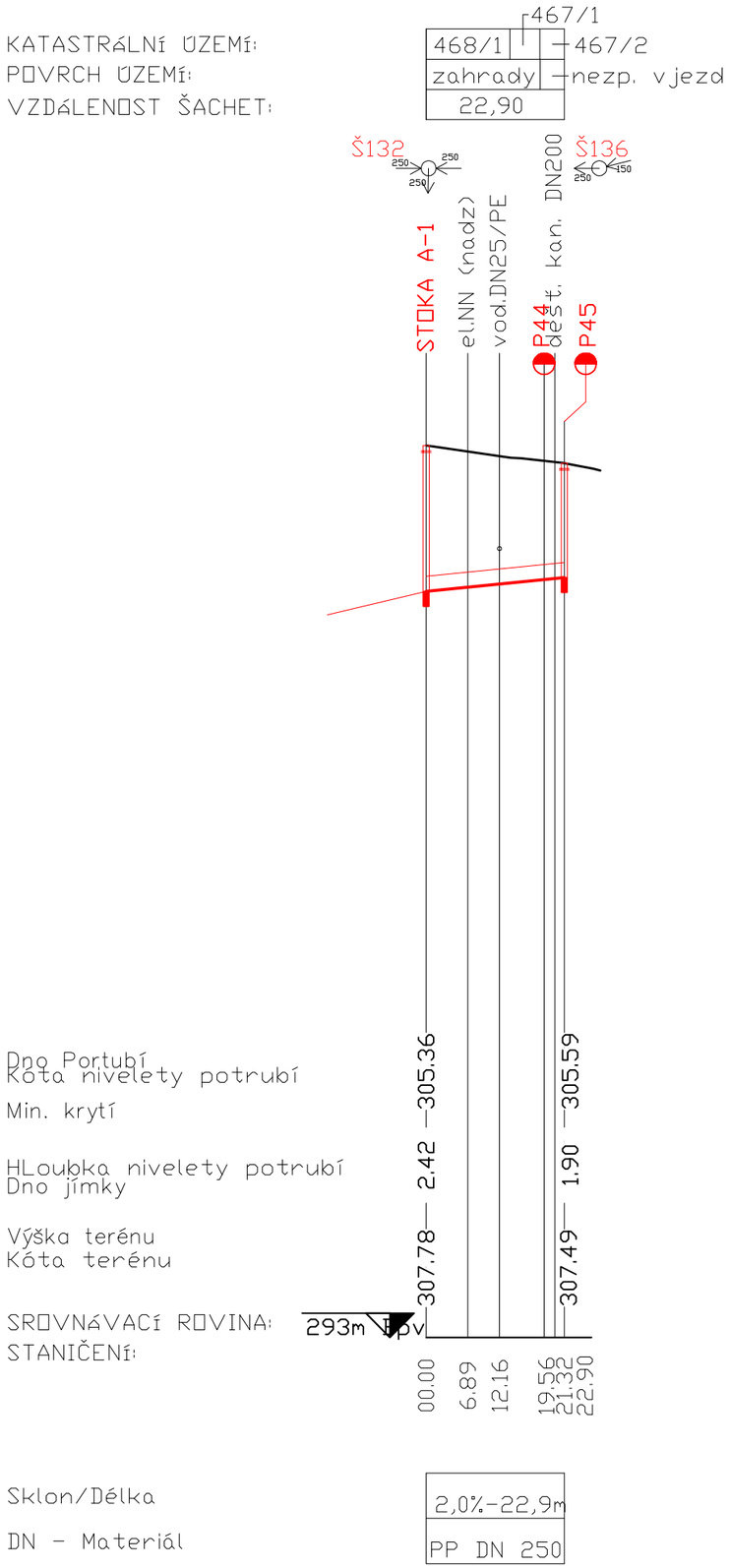

Pozn. Na výkresech nejsou značeny soukromé přípojky na pozemcích soukromých vlastníků - nejsou v evidenci správců sítí a také neevidované dešťové kanalizace. Hloubka stávajících inženýrských sítí je pouze orientační.

Ing. LENKA MACKOVÁ autorizovaný inženýr pro městské inženýrství ČKAIT - 1201906

Tato dokumentace včetně všech příloh v tištěné i elektronické podobě je autorským dílem a je duševním vlastnictvím společnosti AWT Rekultivace, a.s., IČ: 47676175. Autorská práva k dokumentaci jsou chráněna autorským zákonem. Objednatel této dokumentace je oprávněn ji využívat pouze k účelům vyplývajícím z uzavřené smlouvy. Jiné užití projektové dokumentace bez písemného souhlasu vlastníka je zakázáno.

DOKUMENTACE PRO ÚZEMNÍ ŘÍZENÍ		DUR	
Projektový manažer: Ing. Jana Kalužíková, tel: 735 197 265, email: jana.kaluzikova@awt-rekultivace.cz	Projektant: Ing. Tereza Junaedi, IČ: 5773075, Nám. Svobody 56, 76811 Chropyně, tel: 606 720 581, email: junaedi@seznam.cz	Generální projektant: AWT REKULTIVACE a.s., Dělnická 41/884, 735 64 Havířov-Prostřední Suchá, tel:+420 596 580 111, IČO: 47676175, www.awt-rekultivace.cz	
Hlavní inženýr projektu: Ing. Jana Kalužíková, tel: 735 197 265, email: jana.kaluzikova@awt-rekultivace.cz	Vypracoval: Ing. Tereza Junaedi, tel: 606 720 581, email: junaedi@seznam.cz		
Zodpovědný projektant: Ing. Lenka Macková, tel: 774 962 865, email: le.mackova@gmail.com	Kontroloval: Ing. Roman Hrabec, MBA, tel: 602 576 475, email:roman.hrabec@awt-rekultivace.cz		
Investor: **Obec Těrlicko, Májová 474/16, 735 42 Těrlicko - Horní Těrlicko**		Datum 1.v.: **27.12.2017**	
Stavba: **Snížení ekologické zátěže a znečištění odpadními vodami : Výstavba kanalizace Těrlicko - Hradiště k.ú. Hradiště pod Babí horou (okres Karviná);647489**		Číslo zakázky: **17A020**	
		Formát: **2 x A4**	
		Revize:	
		Měřítko: **1:1000/100**	
Stavební objekt (SO), provozní soubor (PS): **...** Díl: **...**		Paré:	Číslo dokumentu: **D.1.1.04**
Dokument: **PODÉLNÝ PROFIL: STOKA A-1a**			

Podélný profil: STOKA A-2 M 1:1000/100
Rozsah: km 0,00000 - km 0,19780

KATASTRÁLNÍ ÚZEMÍ:
POVRCH ÚZEMÍ:
VZDÁLENOST ŠACHET:

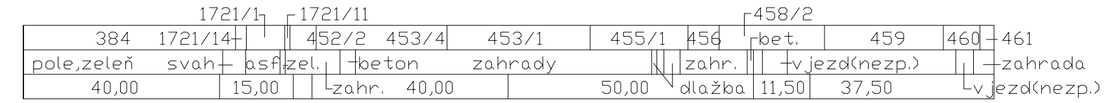

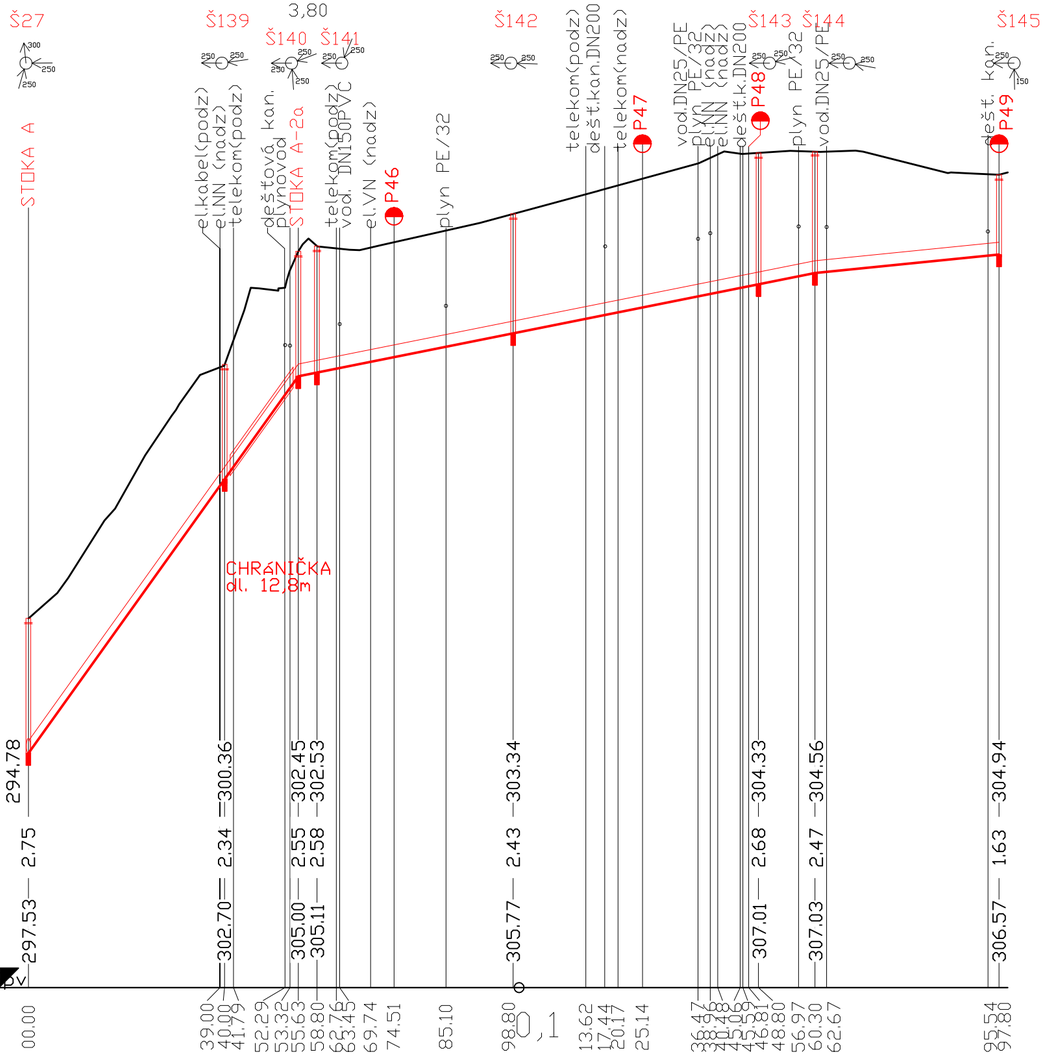

Sklon/Délka

DN - Materiál

13,96%-55,0m	2,0%-105,3m	1,0%-37,5m
PP DN 250		

Pozn. Na výkresech nejsou značeny soukromé přípojky na pozemcích soukromých vlastníků - nejsou v evidenci správců sítí a také neevidované dešťové kanalizace. Hloubka stávajících inženýrských sítí je pouze orientační.

Ing. LENKA MACKOVÁ
Autorizovaný inženýr pro městské inženýrství
ČKAIT - 1201906

Tato dokumentace včetně všech příloh v tištěné i elektronické podobě je autorským dílem a je duševním vlastnictvím společnosti AWT Rekultivace, a.s., IČ: 47676175. Autorská práva k dokumentaci jsou chráněna autorským zákonem. Objednatel této dokumentace je oprávněn ji využívat pouze k účelům vyplývajícím z uzavřené smlouvy. Jiné užití projektové dokumentace bez písemného souhlasu vlastníka je zakázáno.

DOKUMENTACE PRO ÚZEMNÍ ŘÍZENÍ

DUR

Projektový manažer: Ing. Jana Kalužíková, tel: 735 197 265, email: jana.kaluzikova@awt-rekultivace.cz

Projektant: Ing. Tereza Junaedi, IČ: 5773075, Nám. Svobody 56, 76811 Chropyně, tel: 606 720 581, email: junaedi@seznam.cz

Hlavní inženýr projektu: Ing. Jana Kalužíková, tel: 735 197 265, email: jana.kaluzikova@awt-rekultivace.cz

Vypracoval: Ing. Tereza Junaedi, tel: 606 720 581, email: junaedi@seznam.cz

Zodpovědný projektant: Ing. Lenka Macková, tel: 774 962 865, email: le.mackova@gmail.com

Kontroloval: Ing. Roman Hrabec, MBA, tel: 602 576 475, email:roman.hrabec@awt-rekultivace.cz

Generální projektant:
AWT REKULTIVACE a.s.
Dělnická 41/884
735 64 Havířov-Prostřední Suchá
tel:+420 596 580 111
IČO: 47676175
www.awt-rekultivace.cz

Investor:	**Obec Těrlicko** **Májová 474/16, 735 42 Těrlicko - Horní Těrlicko**
Stavba:	**Snížení ekologické zátěže a znečištění odpadními vodami :** **Výstavba kanalizace Těrlicko - Hradiště** **k.ú. Hradiště pod Babí horou (okres Karviná);647489**
Stavební objekt (SO), provozní soubor (PS):	...
Díl:	...
Dokument:	**PODÉLNÝ PROFIL: STOKA A-2**

Datum 1.v.:	27.12.2017
Číslo zakázky:	17A020
Formát:	3 x A4
Revize:	
Měřítko:	1:1000/100
Paré:	
Číslo dokumentu:	D.1.1.05

Podélný profil: STOKA A-2a M 1:1000/100
Rozsah: km 0,00000 - km 0,08040

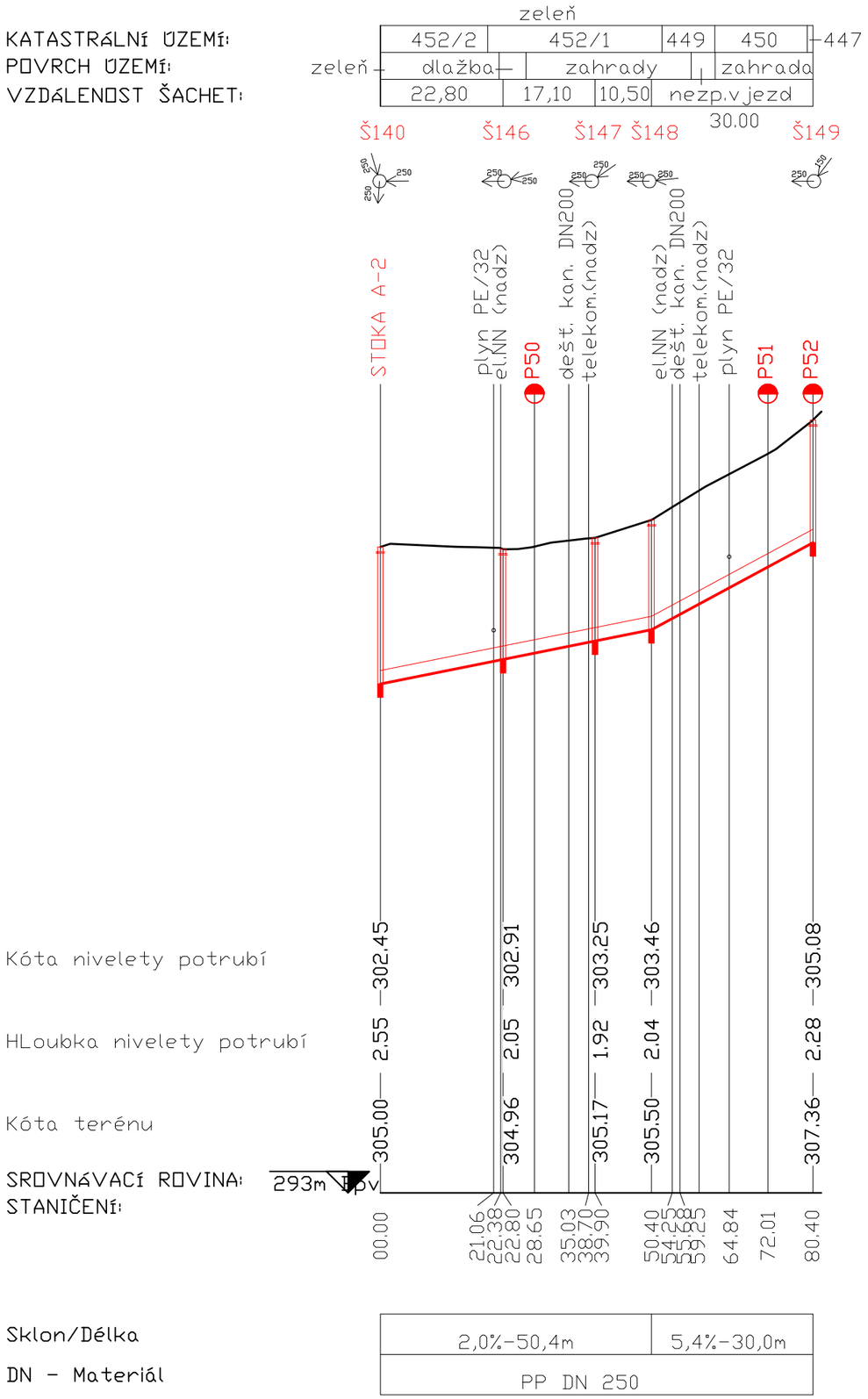

Pozn. Na výkresech nejsou značeny soukromé přípojky na pozemcích soukromých vlastníků - nejsou v evidenci správců sítí a také neevidované dešťové kanalizace. Hloubka stávajících inženýrských sítí je pouze orientační.

Tato dokumentace včetně všech příloh v tištěné i elektronické podobě je autorským dílem a je duševním vlastnictvím společnosti AWT Rekultivace, a.s., IČ: 47676175. Autorská práva k dokumentaci jsou chráněna autorským zákonem. Objednatel této dokumentace je oprávněn ji využívat pouze k účelům vyplývajícím z uzavřené smlouvy. Jiné užití projektové dokumentace bez písemného souhlasu vlastníka je zakázáno.

DOKUMENTACE PRO SPOLEČNÉ POVOLENÍ		DUR/DSP	
Projektový manažer: Ing. Jana Kalužíková, tel: 735 197 265, email: jana.kaluzikova@awt-rekultivace.cz	Projektant: Ing. Tereza Junaedi, IČ: 5773075, Nám. Svobody 56, 76811 Chropyně, tel: 606 720 581, email: junaedi@seznam.cz	Generální projektant: AWT REKULTIVACE a.s., Dělnická 41/884, 735 64 Havířov-Prostřední Suchá, tel:+420 596 580 111, IČO: 47676175, www.awt-rekultivace.cz	
Hlavní inženýr projektu: Ing. Jana Kalužíková, tel: 735 197 265, email: jana.kaluzikova@awt-rekultivace.cz	Vypracoval: Ing. Tereza Junaedi, tel: 606 720 581, email: junaedi@seznam.cz		
Zodpovědný projektant: Ing. Lenka Macková, tel: 774 962 865, email: le.mackova@gmail.com	Kontroloval: Ing. Roman Hrabec, MBA, tel: 602 576 475, email:roman.hrabec@awt-rekultivace.cz		
Investor: **Obec Těrlicko, Májová 474/16, 735 42 Těrlicko - Horní Těrlicko**		Datum 1.v.: **27.12.2017**	
Stavba: **Snížení ekologické zátěže a znečištění odpadními vodami : Výstavba kanalizace Těrlicko - Hradlště k.ú. Hradiště pod Babí horou (okres Karviná);647489**		Číslo zakázky: **17A020**	
		Formát: **2 x A4**	
		Revize:	
Stavební objekt (SO), provozní soubor (PS): **...**		Měřítko: **1:1000/100**	
Díl: **...**		Paré:	Číslo dokumentu: **D.1.1.06**
Dokument: **PODÉLNÝ PROFIL: STOKA A-2a**			

Podélný profil: STOKA A-3 M 1:1000/100
Rozsah: km 0,00000 - km 0,11124

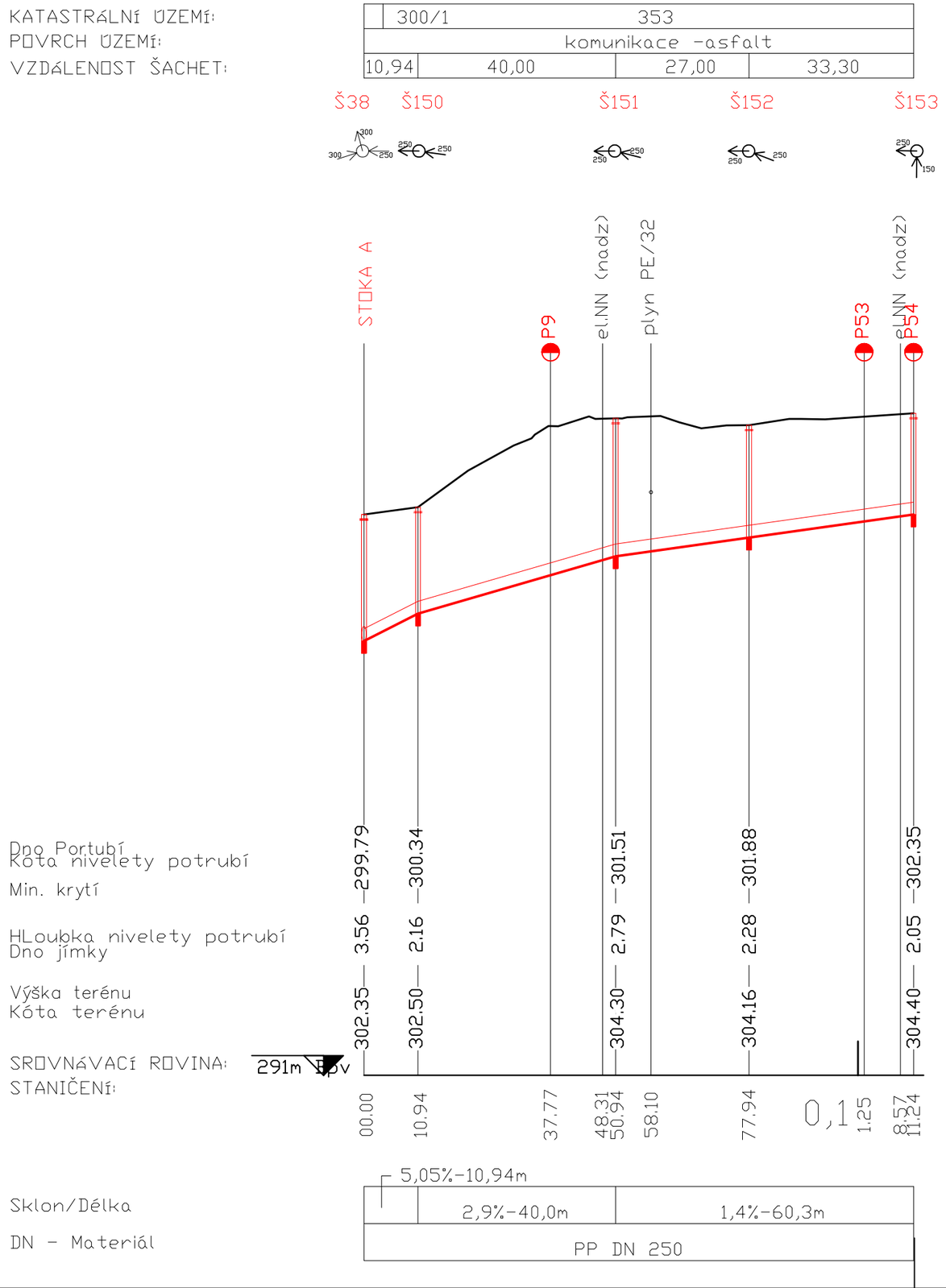

Pozn. Na výkresech nejsou značeny soukromé přípojky na pozemcích soukromých vlastníků - nejsou v evidenci správců sítí a také neevidované dešťové kanalizace. Hloubak stávajících inženýrských sítí je pouze orientační.

Tato dokumentace včetně všech příloh v tištěné i elektronické podobě je autorským dílem a je duševním vlastnictvím společnosti AWT Rekultivace, a.s., IČ: 47676175. Autorská práva k dokumentaci jsou chráněna autorským zákonem. Objednatel této dokumentace je oprávněn ji využívat pouze k účelům vyplývajícím z uzavřené smlouvy. Jiné užití projektové dokumentace bez písemného souhlasu vlastníka je zakázáno.

DOKUMENTACE PRO ÚZEMNÍ ŘÍZENÍ		DUR	
Projektový manažer: Ing. Jana Kalužíková, tel: 735 197 265, email: jana.kaluzikova@awt-rekultivace.cz	Projektant: Ing. Tereza Junaedi, IČ: 5773075, Nám. Svobody 56, 76811 Chropyně, tel: 606 720 581, email: junaedi@seznam.cz	Generální projektant: AWT REKULTIVACE a.s., Dělnická 41/884, 735 64 Havířov-Prostřední Suchá, tel:+420 596 580 111, IČO: 47676175, www.awt-rekultivace.cz	
Hlavní inženýr projektu: Ing. Jana Kalužíková, tel: 735 197 265, email: jana.kaluzikova@awt-rekultivace.cz	Vypracoval: Ing. Tereza Junaedi, tel: 606 720 581, email: junaedi@seznam.cz		
Zodpovědný projektant: Ing. Lenka Macková, tel: 774 962 865, email: le.mackova@gmail.com	Kontroloval: Ing. Roman Hrabec, MBA, tel: 602 576 475, email:roman.hrabec@awt-rekultivace.cz		
Investor: **Obec Těrlicko, Májová 474/16, 735 42 Těrlicko - Horní Těrlicko**		Datum 1.v.: **27.12.2017**	
Stavba: **Snížení ekologické zátěže a znečištění odpadními vodami : Výstavba kanalizace Těrlicko - Hradlště k.ú. Hradiště pod Babí horou (okres Karviná);647489**		Číslo zakázky: **17A020**	
Stavební objekt (SO), provozní soubor (PS): **...**		Formát: **2 x A4**	
Díl: **...**		Revize:	
Dokument: **PODÉLNÝ PROFIL: STOKA A-3**		Měřítko: **1:1000/100**	
		Paré:	Číslo dokumentu: **D.1.1.07**

Podélný profil: STOKA A-4 M 1:1000/100
Rozsah: km 0,00000 - km 1,15030

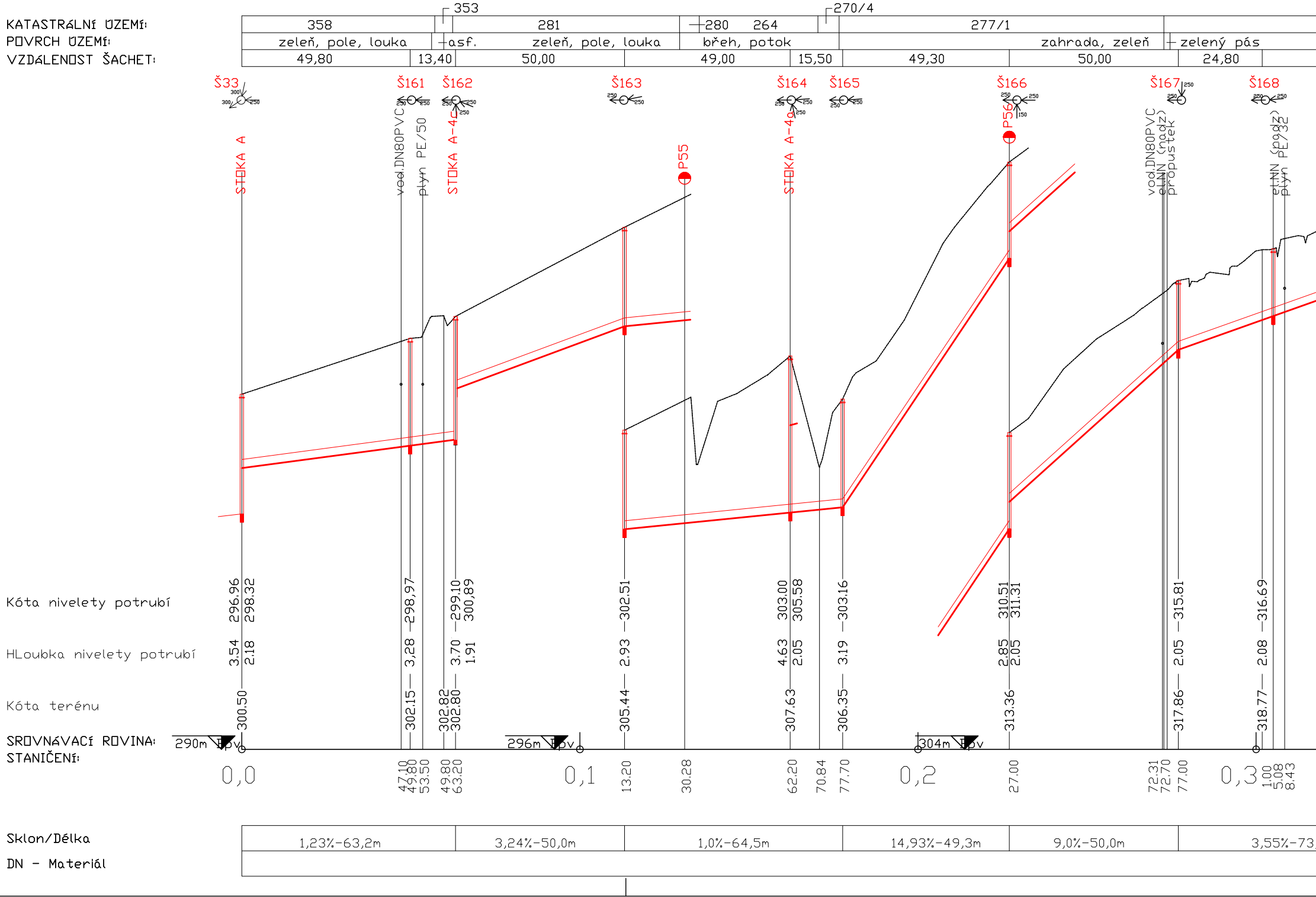
KATASTRÁLNÍ ÚZEMÍ:
POVRCH ÚZEMÍ:
VZDÁLENOST ŠACHET:
358
353
281
280
264
270/4
277/1
zeleň, pole, louka
asf.
zeleň, pole, louka
břeh, potok
zahrada, zeleň
zelený pás
49,80
13,40
50,00
49,00
15,50
49,30
50,00
24,80
Š33
Š161
Š162
Š163
Š164
Š165
Š166
Š167
Š168
STOKA A
vod.DN80PVC
plyn PE/50
STOKA A-4c
P55
STOKA A-4a
P56
vod.DN80PVC
el.NN (nadz)
propustek
el.NN (podz)
plyn PE/32
Kóta nivelety potrubí
296.96
298.32
298,97
299.10
300,89
302.51
303.00
305.58
303.16
310.51
311.31
315.81
316.69
HLoubka nivelety potrubí
3.54
2.18
3,28
3.70
1.91
2.93
4.63
2.05
3.19
2.85
2.05
2.05
2.08
Kóta terénu
300.50
302.15
302.82
302.80
305.44
307.63
306.35
313.36
317.86
318.77
SROVNÁVACÍ ROVINA:
290m Bpv
296m Bpv
304m Bpv
STANIČENÍ:
0,0
47.10
49.80
53.50
49.80
63.20
0,1
13.20
30.28
62.20
70.84
77.70
0,2
27.00
72.31
72.70
77.00
0,3
1.00
5.08
8.43
Sklon/Délka
1,23%-63,2m
3,24%-50,0m
1,0%-64,5m
14,93%-49,3m
9,0%-50,0m
3,55%-73
DN - Materiál

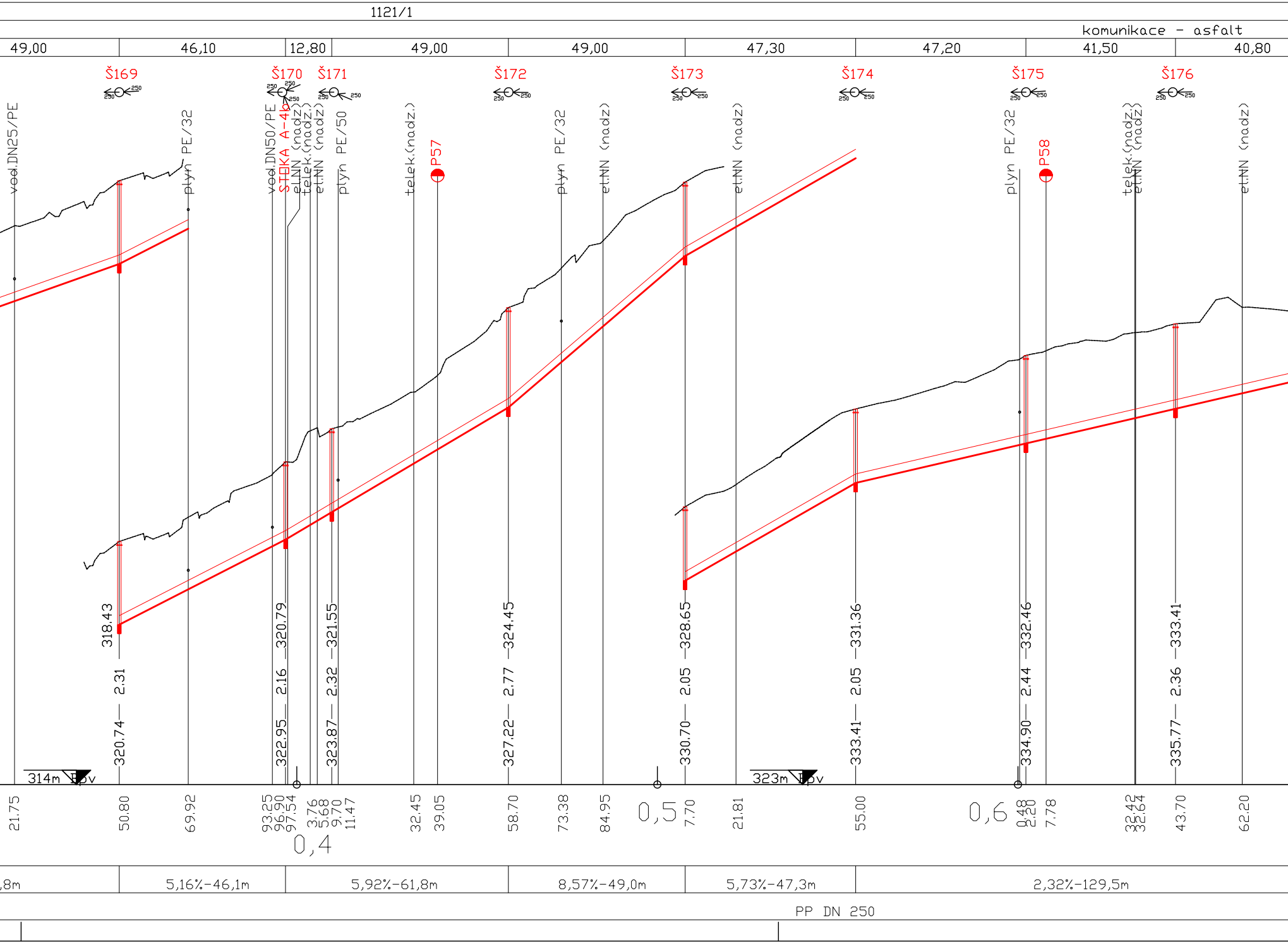
1121/1
komunikace - asfalt
49,00
46,10
12,80
49,00
49,00
47,30
47,20
41,50
40,80
Š169
Š170
Š171
Š172
Š173
Š174
Š175
Š176
250
vod.DN25/PE
plyn PE/32
vod.DN50/PE
STOKA A-4b
el.NN (nadz)
telek.(nadz.)
telek.(nadz.)
el.NN (nadz)
plyn PE/50
telek.(nadz.)
P57
plyn PE/32
el.NN (nadz)
el.NN (nadz)
plyn PE/32
P58
telek.(nadz.)
el.NN (nadz)
el.NN (nadz)
318.43
2.31
320.74
320.79
2.16
322.95
321.55
2.32
323.87
324.45
2.77
327.22
328.65
2.05
330.70
331.36
2.05
333.41
332.46
2.44
334.90
333.41
2.36
335.77
314m Bpv
323m Bpv
21.75
50.80
69.92
93.25
96.90
97.54
3.76
5.68
9.70
11.47
0,4
32.45
39.05
58.70
73.38
84.95
0,5
7.70
21.81
55.00
0,6
0.48
2.20
7.78
32.42
32.64
43.70
62.20
,8m
5,16%-46,1m
5,92%-61,8m
8,57%-49,0m
5,73%-47,3m
2,32%-129,5m
PP DN 250

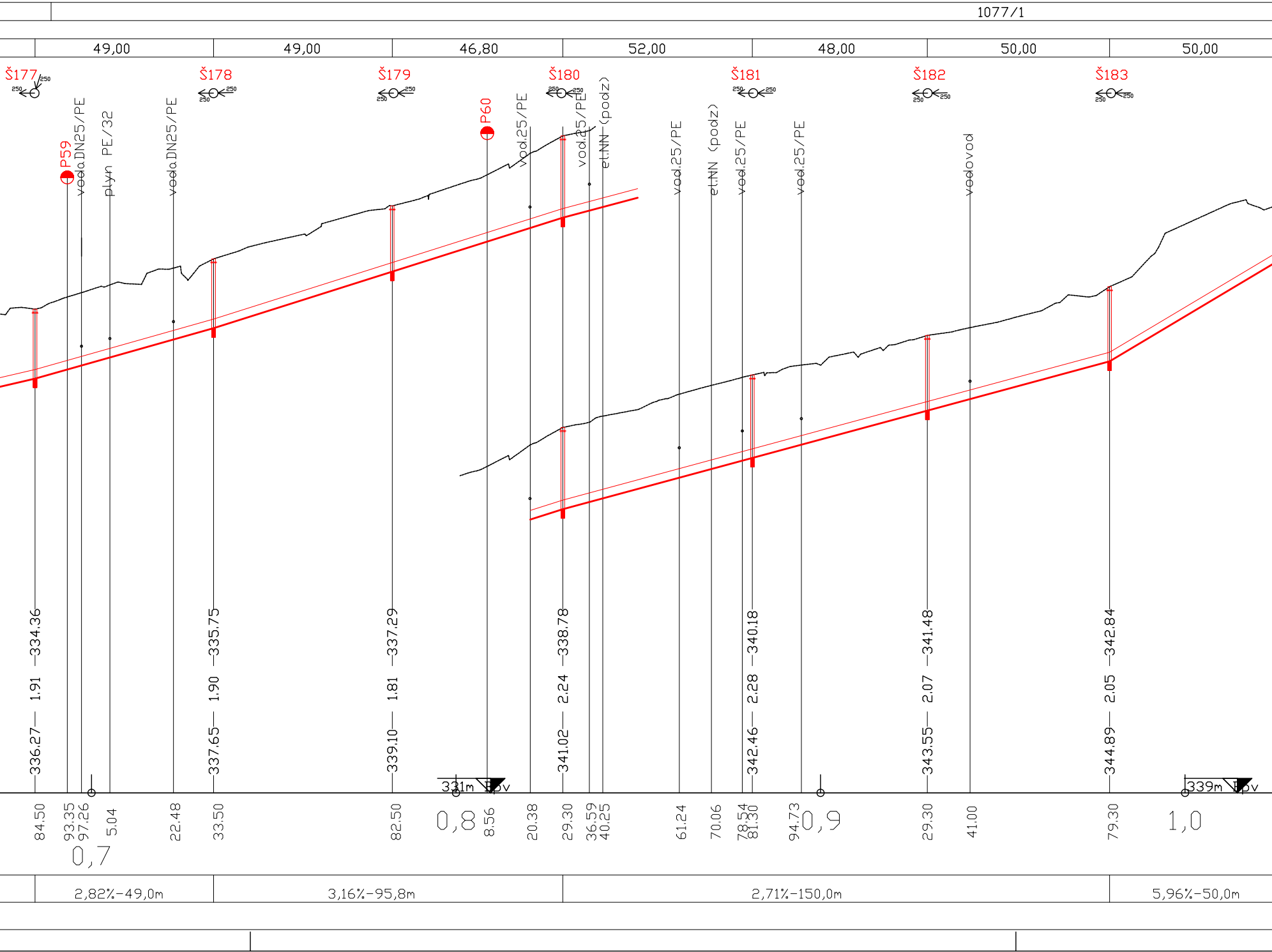
1077/1
49,00
49,00
46,80
52,00
48,00
50,00
50,00
Š177
Š178
Š179
Š180
Š181
Š182
Š183
250
P59
P60
voda DN25/PE
plyn PE/32
voda DN25/PE
vod.25/PE
vod.25/PE
el.NN (podz)
vod.25/PE
el.NN (podz)
vod.25/PE
vod.25/PE
vodovod
334.36
1.91
336.27
335.75
1.90
337.65
337.29
1.81
339.10
338.78
2.24
341.02
340.18
2.28
342.46
341.48
2.07
343.55
342.84
2.05
344.89
331m Bpv
339m Bpv
84.50
93.35
97.26
5.04
22.48
33.50
82.50
8.56
20.38
29.30
36.59
40.25
61.24
70.06
78.54
81.30
94.73
29.30
41.00
79.30
0,7
0,8
0,9
1,0
2,82%-49,0m
3,16%-95,8m
2,71%-150,0m
5,96%-50,0m

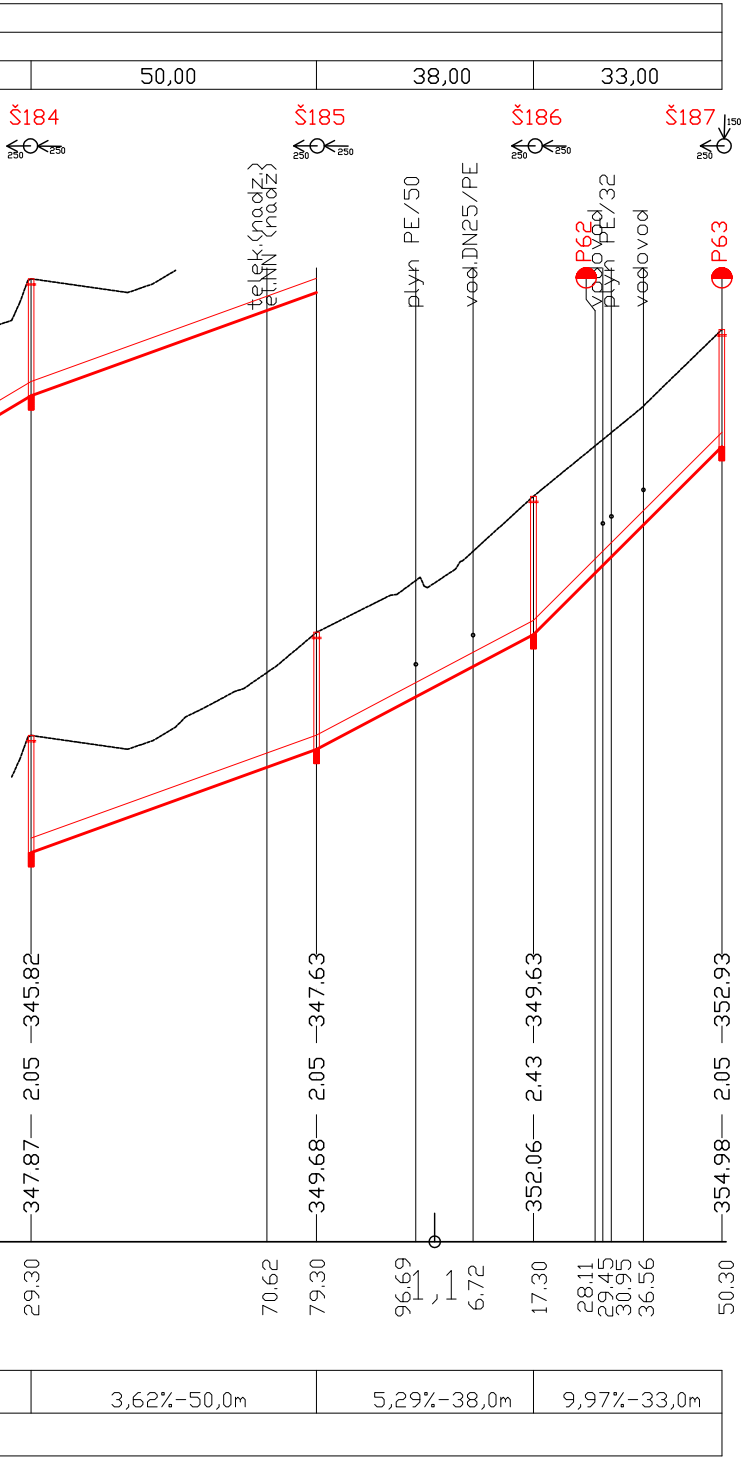
50,00
38,00
33,00
Š184
Š185
Š186
Š187
250
250
150
telek.(nadz.)
et.NN (nadz)
plyn PE/50
vod.DN25/PE
P62
vodovod
plyn PE/32
vodovod
P63
347.87
2.05
345.82
349.68
2.05
347.63
352.06
2.43
349.63
354.98
2.05
352.93
29.30
70.62
79.30
96.69
1,1
6.72
17.30
28.11
29.45
30.95
36.56
50.30
3,62%-50,0m
5,29%-38,0m
9,97%-33,0m

Pozn. Na výkresech nejsou značeny soukromé přípojky na pozemcích soukromých vlastníků - nejsou v evidenci správců sítí a také neevidované dešťové kanalizace. Hloubka stávajících inženýrských sítí je pouze orientační.

Ing. LENKA MACKOVÁ
ČKAIT - 1201906

Tato dokumentace včetně všech příloh v tištěné i elektronické podobě je autorským dílem a je duševním vlastnictvím společnosti AWT Rekultivace, a.s., IČ: 47676175. Autorská práva k dokumentaci jsou chráněna autorským zákonem. Objednatel této dokumentace je oprávněn ji využívat pouze k účelům vyplývajícím z uzavřené smlouvy. Jiné užití projektové dokumentace bez písemného souhlasu vlastníka je zakázáno.

DOKUMENTACE PRO ÚZEMNÍ ŘÍZENÍ

DUR

Projektový manažer: Ing. Jana Kalužíková
tel: 735 197 265
email: jana.kaluzikova@awt-rekultivace.cz

Projektant: Ing. Tereza Junaedi, IČ: 5773076
Nám. Svobody 56, 76811 Chropyně
tel: 606 720 581, email: junaedi@seznam.cz

Generální projektant:
AWT REKULTIVACE a.s.
Dělnická 41/884
735 64 Havířov-Prostřední Suchá
tel:+420 596 580 111
IČO: 47676175
www.awt-rekultivace.cz

Hlavní inženýr projektu: Ing. Jana Kalužíková
tel: 735 197 265
email: jana.kaluzikova@awt-rekultivace.cz

Vypracoval: Ing. Tereza Junaedi
tel: 606 720 581
email: junaedi@seznam.cz

Zodpovědný projektant: Ing. Lenka Macková
tel: 774 962 865
email: le.mackova@gmail.com

Kontroloval: Ing. Roman Hrabec, MBA
tel: 602 576 475
email:roman.hrabec@awt-rekultivace.cz

Investor: **Obec Těrlicko**
Májová 474/16, 735 42 Těrlicko - Horní Těrlicko

Stavba: **Snížení ekologické zátěže a znečištění odpadními vodami :**
Výstavba kanalizace Těrlicko - Hradiště
k.ú. Hradiště pod Babí horou (okres Karviná);647489

Stavební objekt (SO), provozní soubor (PS): **...**
Díl: **...**

Dokument: **PODÉLNÝ PROFIL: STOKA A-4**

Datum 1.v.:	**27.12.2017**
Číslo zakázky:	**17A020**
Formát:	**7 x A4**
Revize:	
Měřítko:	**1:1000/100**

Paré:

Číslo dokumentu: **D.1.1.08**

Podélný profil: STOKA A-4a M 1:1000/100
Rozsah: km 0,00000 - km 0,11000

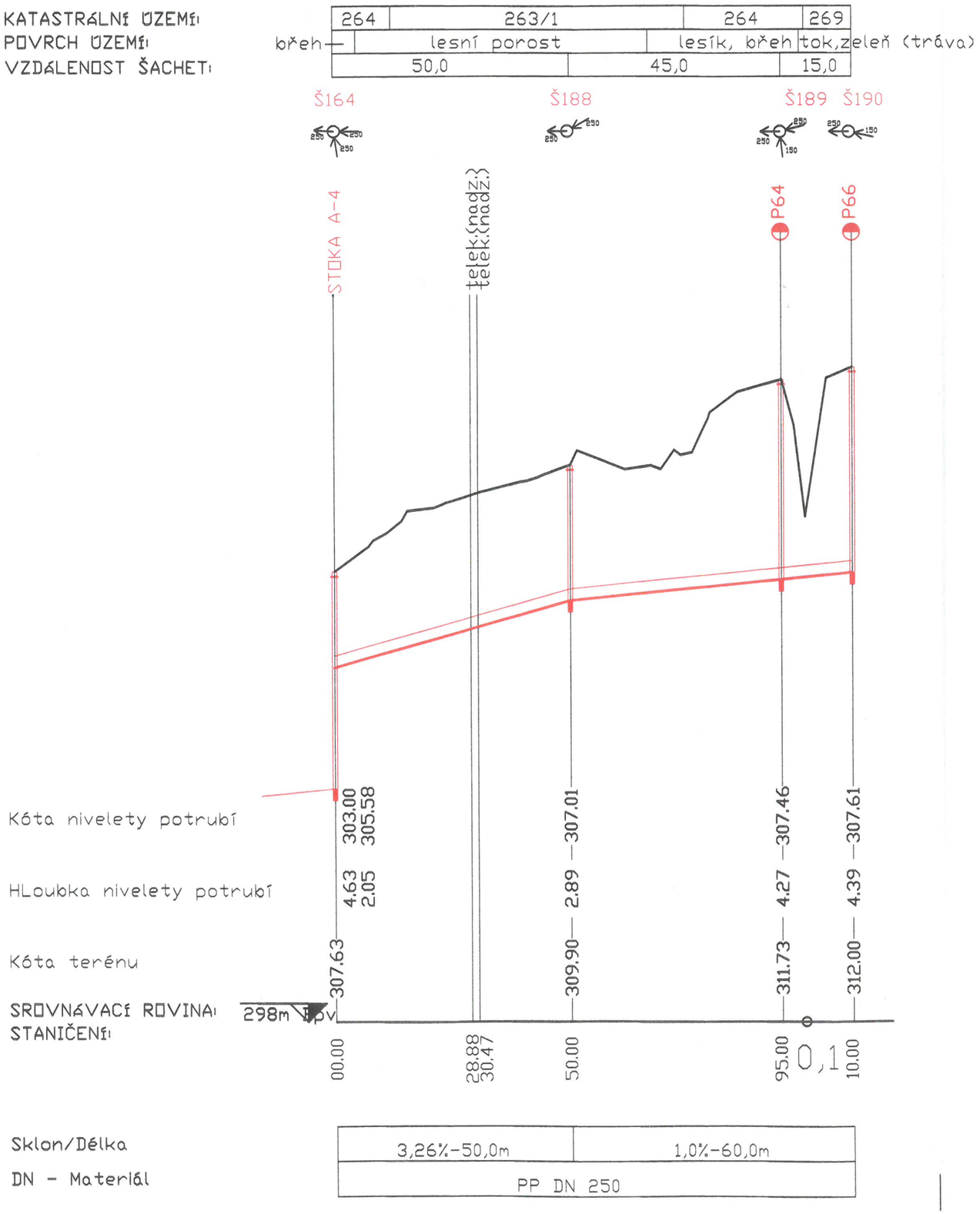

Pozn. Na výkresech nejsou značeny soukromé přípojky na pozemcích soukromých vlastníků - nejsou v evidenci správců sítí a také neevidované dešťové kanalizace. Hloubka stávajících inženýrských sítí je pouze orientační.

Ing. LENKA MACKOVÁ autorizovaný inženýr pro městské inženýrství ČKAIT - 1201906

Tato dokumentace včetně všech příloh v tištěné i elektronické podobě je autorským dílem a je duševním vlastnictvím společnosti AWT Rekultivace, a.s., IČ: 47676175. Autorská práva k dokumentaci jsou chráněna autorským zákonem. Objednatel této dokumentace je oprávněn ji využívat pouze k účelům vyplývajícím z uzavřené smlouvy. Jiné užití projektové dokumentace bez písemného souhlasu vlastníka je zakázáno.

DOKUMENTACE PRO ÚZEMNÍ ŘÍZENÍ		DUR
Projektový manažer: Ing. Jana Kalužíková, tel: 735 197 265, email: jana.kaluzikova@awt-rekultivace.cz	Projektant: Ing. Tereza Junaedl, IČ: 5773075, Nám. Svobody 56, 76811 Chropyně, tel: 606 720 581, email: junaedl@seznam.cz	Generální projektant: AWT REKULTIVACE a.s., Dělnická 41/884, 735 64 Havířov-Prostřední Suché, tel:+420 596 580 111, IČO: 47676175, www.awt-rekultivace.cz
Hlavní inženýr projektu: Ing. Jana Kalužíková, tel: 735 197 265, email: jana.kaluzikova@awt-rekultivace.cz	Vypracoval: Ing. Tereza Junaedl, tel: 606 720 581, email: junaedl@seznam.cz	
Zodpovědný projektant: Ing. Lenka Macková, tel: 774 962 865, email: le.mackova@gmail.com	Kontroloval: Ing. Roman Hrabec, MBA, tel: 602 576 475, email:roman.hrabec@awt-rekultivace.cz	
Investor: **Obec Těrlicko, Májová 474/16, 735 42 Těrlicko - Horní Těrlicko**		Datum 1.v.: **27.12.2017**
Stavba: **Snížení ekologické zátěže a znečištění odpadními vodami : Výstavba kanalizace Těrlicko - Hradiště k.ú. Hradiště pod Babí horou (okres Karviná);647489**		Číslo zakázky: **17A020**
		Formát: **2 x A4**
		Revize:
		Měřítko: **1:1000/100**
Stavební objekt (SO), provozní soubor (PS): ... Díl: ...		Číslo dokumentu:
Dokument: **PODÉLNÝ PROFIL: STOKA A-4a**		**D.1.1.09**

Podélný profil: STOKA A-4b M 1:1000/100
Rozsah: km 0,00000 - km 0,08395

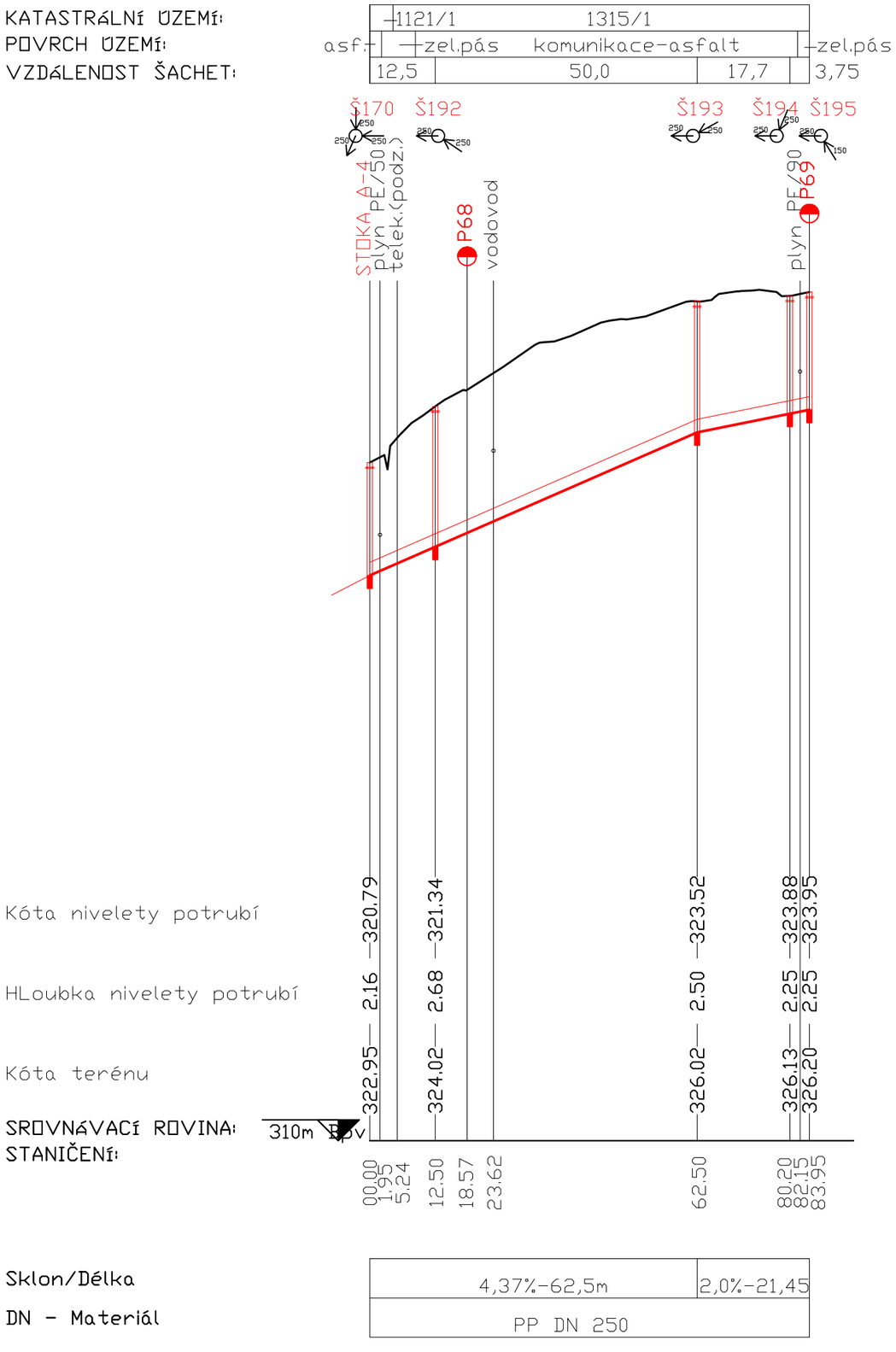

Pozn. Na výkresech nejsou značeny soukromé přípojky na pozemcích soukromých vlastníků - nejsou v evidenci správců sítí a také neevidované dešťové kanalizace. Hloubka stávajících inženýrských sítí je pouze orientační

Tato dokumentace včetně všech příloh v tištěné i elektronické podobě je autorským dílem a je duševním vlastnictvím společnosti AWT Rekultivace, a.s., IČ: 47676175. Autorská práva k dokumentaci jsou chráněna autorským zákonem. Objednatel této dokumentace je oprávněn ji využívat pouze k účelům vyplývajícím z uzavřené smlouvy. Jiné užití projektov dokumentace bez písemného souhlasu vlastníka je zakázáno.

DOKUMENTACE PRO ÚZEMNÍ ŘÍZENÍ		DUR
Projektový manažer: Ing. Jana Kalužíková, tel: 735 197 265, email: jana.kaluzikova@awt-rekultivace.cz	Projektant: Ing. Tereza Junaedi, IČ: 5773075, Nám. Svobody 56, 76811 Chropyně, tel: 606 720 581, email: junaedi@seznam.cz	Generální projektant: AWT REKULTIVACE a.s., Dělnická 41/884, 735 64 Havířov-Prostřední Suchá, tel:+420 596 580 111, IČO: 47676175, www.awt-rekultivace.cz
Hlavní inženýr projektu: Ing. Jana Kalužíková, tel: 735 197 265, email: jana.kaluzikova@awt-rekultivace.cz	Vypracoval: Ing. Tereza Junaedi, tel: 606 720 581, email: junaedi@seznam.cz	
Zodpovědný projektant: Ing. Lenka Macková, tel: 774 962 865, email: le.mackova@gmail.com	Kontroloval: Ing. Roman Hrabec, MBA, tel: 602 576 475, email:roman.hrabec@awt-rekultivace.cz	
Investor: **Obec Těrlicko, Májová 474/16, 735 42 Těrlicko - Horní Těrlicko**		Datum 1.v.: **27.12.2017**
Stavba: **Snížení ekologické zátěže a znečištění odpadními vodami : Výstavba kanalizace Těrlicko - Hradlště k.ú. Hradiště pod Babí horou (okres Karviná);647489**		Číslo zakázky: **17A020**
		Formát: **2 x A4**
		Revize:
		Měřítko: **1:1000/100**
Stavební objekt (SO), provozní soubor (PS): **...** Díl: **...**		Paré:
Dokument: **PODÉLNÝ PROFIL: STOKA A-4b**		Číslo dokumentu: **D.1.1.10a**

Podélný profil: STOKA A-4c M 1:1000/100

Rozsah: km 0,00000 - km 0,11000

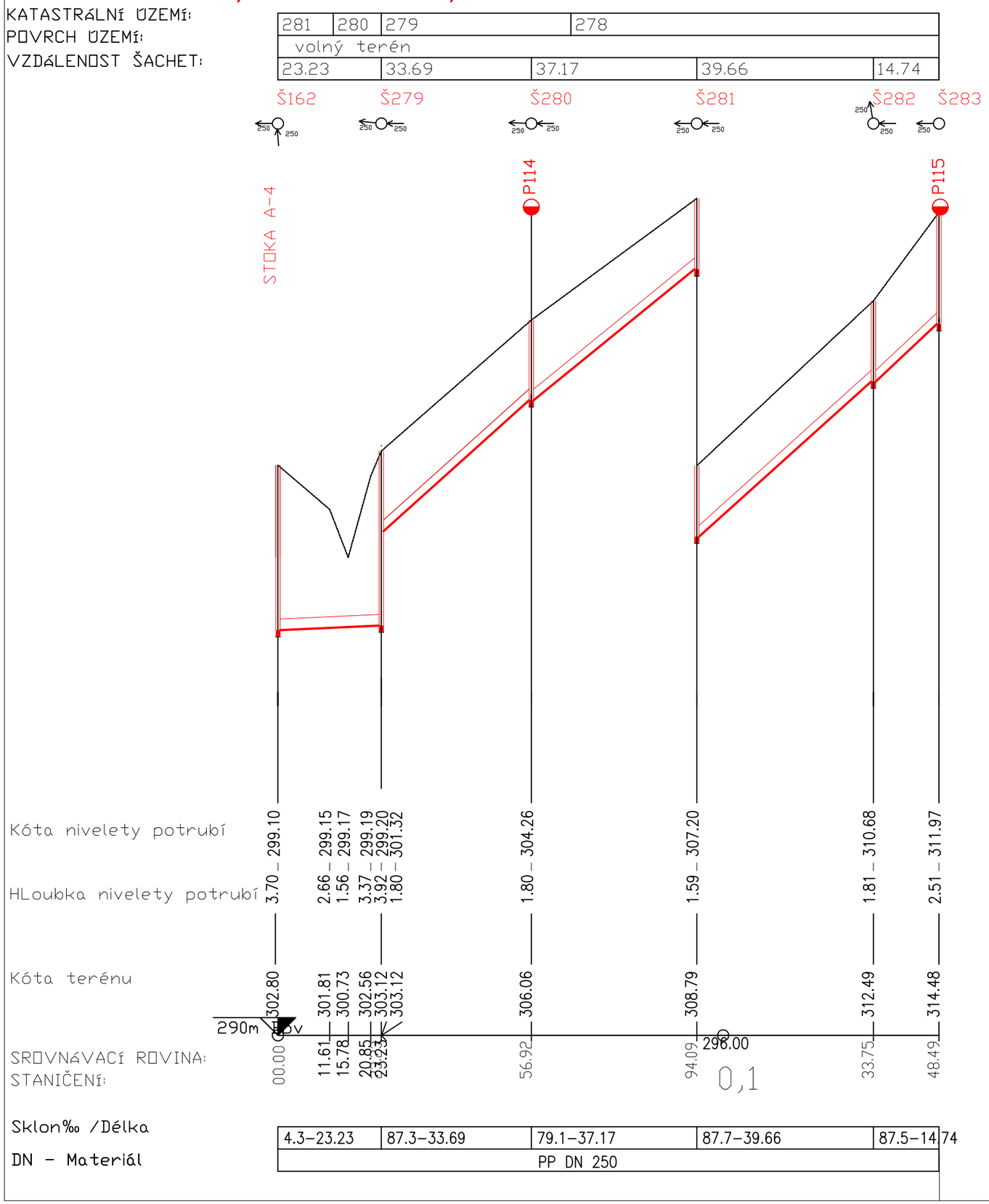

Pozn. Na výkresech nejsou značeny soukromé přípojky na pozemcích soukromých vlastníků - nejsou v evidenci správců sítí a také neevidované dešťové kanalizace. Hloubka stávajících inženýrských sítí je pouze orientační.

Tato dokumentace včetně všech příloh v tištěné i elektronické podobě je autorským dílem a je duševním vlastnictvím společnosti AWT Rekultivace, a.s., IČ: 47676175. Autorská práva k dokumentaci jsou chráněna autorským zákonem. Objednatel této dokumentace je oprávněn ji využívat pouze k účelům vyplývajícím z uzavřené smlouvy. Jiné užití projektov dokumentace bez písemného souhlasu vlastníka je zakázáno.

DOKUMENTACE PRO ÚZEMNÍ ŘÍZENÍ

DUR

Projektový manažer: Ing. Jana Kalužíková, tel: 735 197 265, email: jana.kaluzikova@awt-rekultivace.cz

Projektant: Ing. Tereza Junaedi, IČ: 5773075, Nám. Svobody 56, 76811 Chropyně, tel: 606 720 581, email: junaedi@seznam.cz

Hlavní inženýr projektu: Ing. Jana Kalužíková, tel: 735 197 265, email: jana.kaluzikova@awt-rekultivace.cz

Vypracoval: Ing. Tereza Junaedi, tel: 606 720 581, email: junaedi@seznam.cz

Zodpovědný projektant: Ing. Lenka Macková, tel: 774 962 865, email: le.mackova@gmail.com

Kontroloval: Ing. Roman Hrabec, MBA, tel: 602 576 475, email:roman.hrabec@awt-rekultivace.cz

Generální projektant:
AWT REKULTIVACE a.s.
Dělnická 41/884
735 64 Havířov-Prostřední Suchá
tel:+420 596 580 111
IČO: 47676175
www.awt-rekultivace.cz

Investor: **Obec Těrlicko**
Májová 474/16, 735 42 Těrlicko - Horní Těrlicko

Stavba: **Snížení ekologické zátěže a znečištění odpadními vodami :**
Výstavba kanalizace Těrlicko - Hradliště
k.ú. Hradiště pod Babí horou (okres Karviná);647489

Stavební objekt (SO), provozní soubor (PS): **...**
Díl: **...**

Dokument: **PODÉLNÝ PROFIL: STOKA A-4c**

Datum 1.v.:	**27.12.2017**
Číslo zakázky:	**17A020**
Formát:	**2 x A4**
Revize:	
Měřítko:	**1:1000/100**
Paré:	
Číslo dokumentu:	**D.1.1.10b**

Podélný profil: STOKA A-5 M 1:1000/100
Rozsah: km 0,00000 - km 0,04560

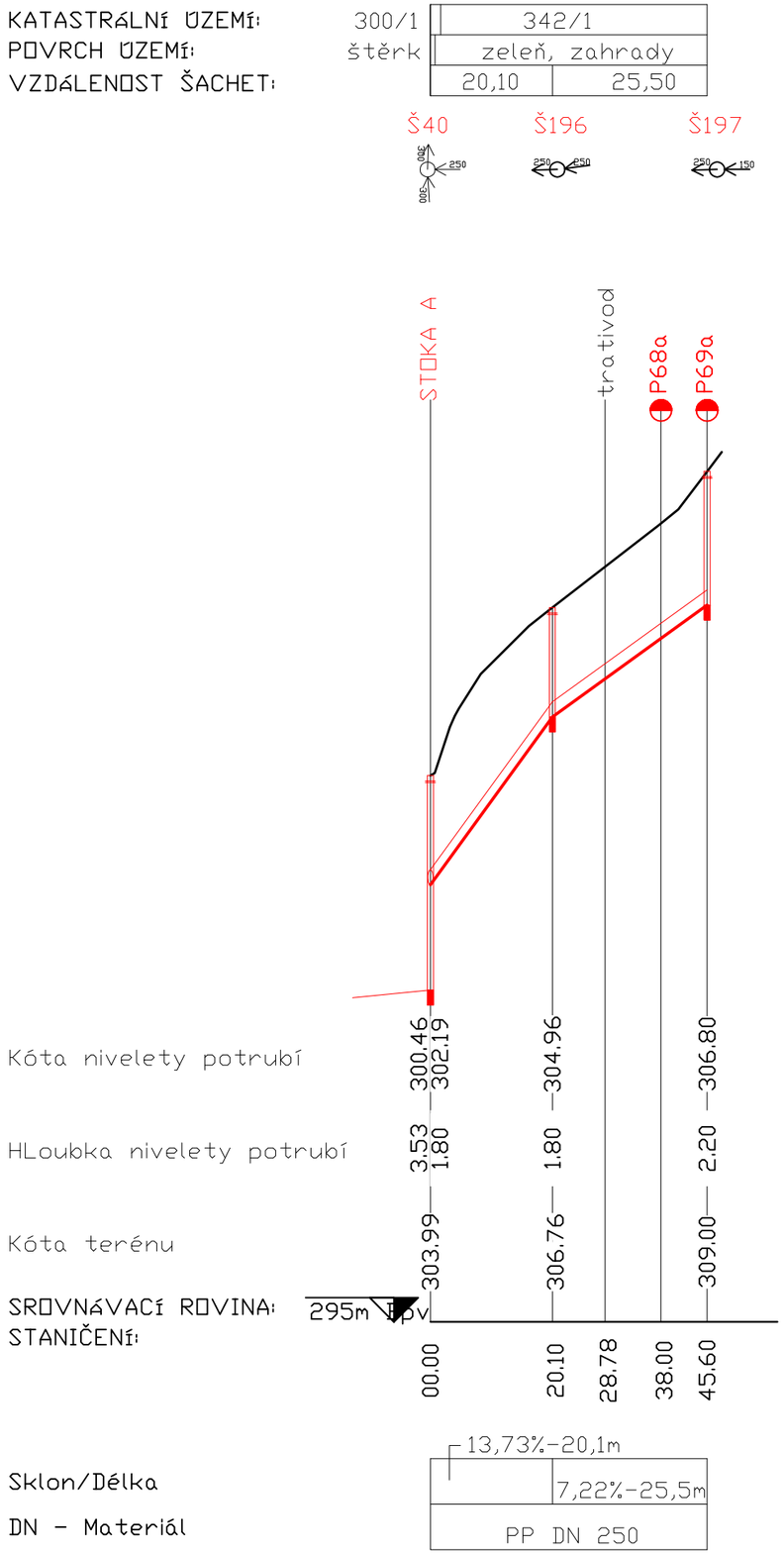

Pozn. Na výkresech nejsou značeny soukromé přípojky na pozemcích soukromých vlastníků - nejsou v evidenci správců sítí a také neevidované dešťové kanalizace. Hloubka stávajících inženýrských sítí je pouze orientační.

Tato dokumentace včetně všech příloh v tištěné i elektronické podobě je autorským dílem a je duševním vlastnictvím společnosti AWT Rekultivace, a.s., IČ: 47676175. Autorská práva k dokumentaci jsou chráněna autorským zákonem. Objednatel této dokumentace je oprávněn ji využívat pouze k účelům vyplývajícím z uzavřené smlouvy. Jiné užití projektové dokumentace bez písemného souhlasu vlastníka je zakázáno.

DOKUMENTACE PRO ÚZEMNÍ ŘÍZENÍ		DUR	
Projektový manažer: Ing. Jana Kalužíková, tel: 735 197 265, email: jana.kaluzikova@awt-rekultivace.cz	Projektant: Ing. Tereza Junaedi, IČ: 5773075, Nám. Svobody 56, 76811 Chropyně, tel: 606 720 581, email: junaedi@seznam.cz	Generální projektant: AWT REKULTIVACE a.s., Dělnická 41/884, 735 64 Havířov-Prostřední Suchá, tel:+420 596 580 111, IČO: 47676175, www.awt-rekultivace.cz	
Hlavní inženýr projektu: Ing. Jana Kalužíková, tel: 735 197 265, email: jana.kaluzikova@awt-rekultivace.cz	Vypracoval: Ing. Tereza Junaedi, tel: 606 720 581, email: junaedi@seznam.cz		
Zodpovědný projektant: Ing. Lenka Macková, tel: 774 962 865, email: le.mackova@gmail.com	Kontroloval: Ing. Roman Hrabec, MBA, tel: 602 576 475, email:roman.hrabec@awt-rekultivace.cz		
Investor: **Obec Těrlicko, Májová 474/16, 735 42 Těrlicko - Horní Těrlicko**		Datum 1.v.: **27.12.2017**	
Stavba: **Snížení ekologické zátěže a znečištění odpadními vodami : Výstavba kanalizace Těrlicko - Hradliště k.ú. Hradiště pod Babí horou (okres Karviná);647489**		Číslo zakázky: **17A020**	
		Formát: **2 x A4**	
		Revize:	
		Měřítko: **1:1000/100**	
Stavební objekt (SO), provozní soubor (PS): **...** Díl: **...**		Paré:	Číslo dokumentu: **D.1.1.11**
Dokument: **PODÉLNÝ PROFIL: STOKA A-5**			

Podélný profil: STOKA A-6 M 1:1000/100
Rozsah: km 0,00000 - km 0,16360



Pozn. Na výkresech nejsou značeny soukromé přípojky na pozemcích soukromých vlastníků - nejsou v evidenci správců sítí a také neevidované dešťové kanalizace. Hloubka uložení stávajících inženýrských sítí je pouze orientační.

Ing. LENKA MACKOVÁ
Autorizovaný inženýr pro městské inženýrství
ČKAIT - 1201906

Tato dokumentace včetně všech příloh v tištěné i elektronické podobě je autorským dílem a je duševním vlastnictvím společnosti AWT Rekultivace, a.s., IČ: 47676175. Autorská práva k dokumentaci jsou chráněna autorským zákonem. Objednatel této dokumentace je oprávněn ji využívat pouze k účelům vyplývajícím z uzavřené smlouvy. Jiné užití projektové dokumentace bez písemného souhlasu vlastníka je zakázáno.

DOKUMENTACE PRO ÚZEMNÍ ŘÍZENÍ		DUR
Projektový manažer: Ing. Jana Kalužíková, tel: 735 197 265, email: jana.kaluzikova@awt-rekultivace.cz	Projektant: Ing. Tereza Junaedi, IČ: 5773075, Nám. Svobody 56, 76811 Chropyně, tel: 606 720 581, email: junaedi@seznam.cz	Generální projektant: AWT REKULTIVACE a.s., Dělnická 41/884, 735 64 Havířov-Prostřední Suchá, tel:+420 596 580 111, IČO: 47676175, www.awt-rekultivace.cz
Hlavní inženýr projektu: Ing. Jana Kalužíková, tel: 735 197 265, email: jana.kaluzikova@awt-rekultivace.cz	Vypracoval: Ing. Tereza Junaedi, tel: 606 720 581, email: junaedi@seznam.cz	
Zodpovědný projektant: Ing. Lenka Macková, tel: 774 962 865, email: le.mackova@gmail.com	Kontroloval: Ing. Roman Hrabec, MBA, tel: 602 576 475, email:roman.hrabec@awt-rekultivace.cz	

Investor:	**Obec Těrlicko** **Májová 474/16, 735 42 Těrlicko - Horní Těrlicko**	Datum 1.v.:	**27.12.2017**
Stavba:	**Snížení ekologické zátěže a znečištění odpadními vodami :** **Výstavba kanalizace Těrlicko - Hradiště** **k.ú. Hradiště pod Babí horou (okres Karviná);647489**	Číslo zakázky:	**17A020**
		Formát:	**3 x A4**
		Revize:	
Stavební objekt (SO), provozní soubor (PS): **...**		Měřítko:	**1:1000/100**
Díl: **...**		Paré:	Číslo dokumentu:
Dokument:	**PODÉLNÝ PROFIL: STOKA A-6**		**D.1.1.12**

Podélný profil: STOKA A-6a M 1:1000/100
Rozsah: km 0,00000 - km 0,06450

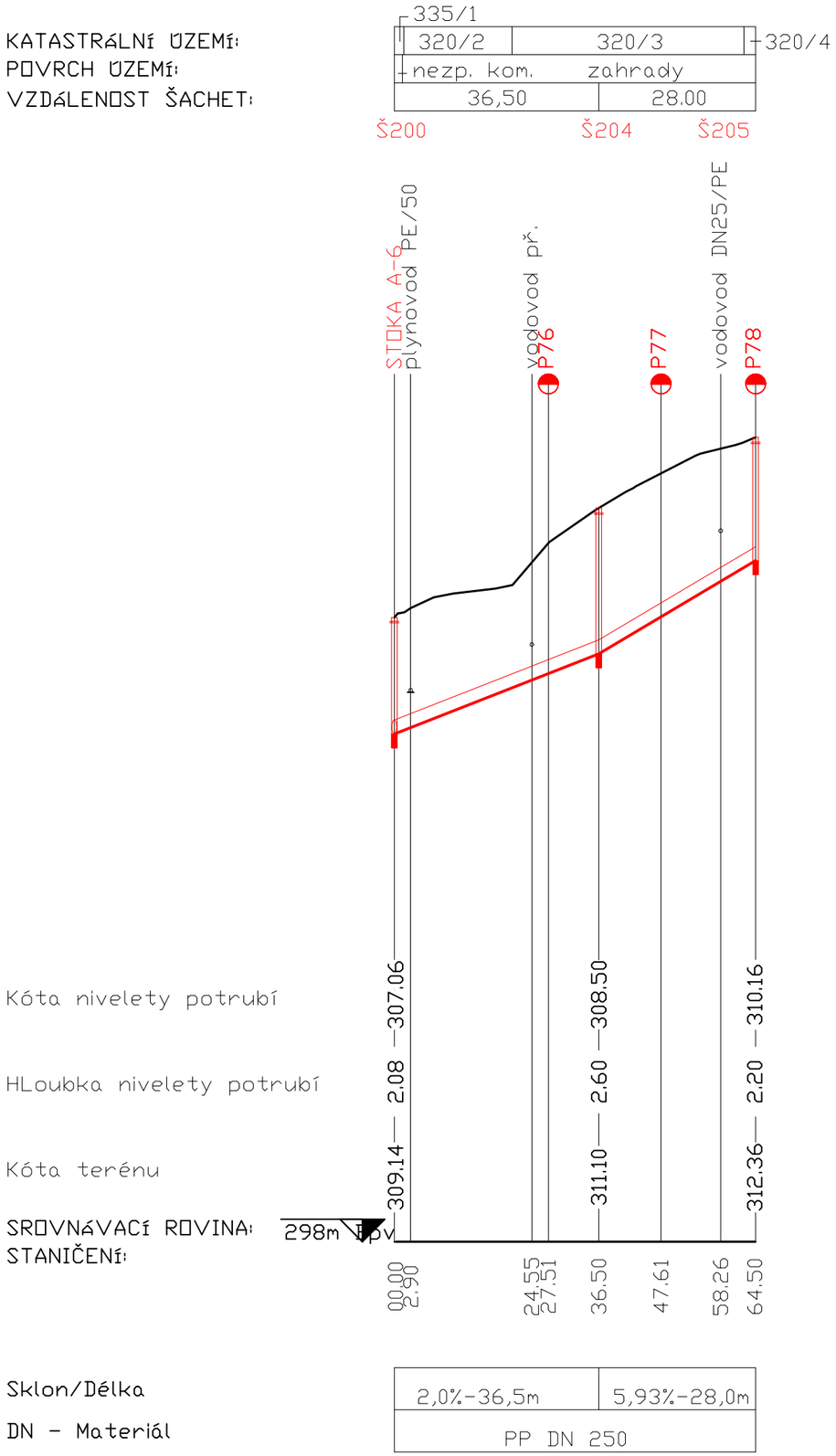

Pozn. Na výkresech nejsou značeny soukromé přípojky na pozemcích soukromých vlastníků - nejsou v evidenci správců sítí a také neevidované dešťové kanalizace. Hloubka uložení stávajících inženýrských sítí je pouze orientační.

Tato dokumentace včetně všech příloh v tištěné i elektronické podobě je autorským dílem a je duševním vlastnictvím společnosti AWT Rekultivace, a.s., IČ: 47676175. Autorská práva k dokumentaci jsou chráněna autorským zákonem. Objednatel této dokumentace je oprávněn ji využívat pouze k účelům vyplývajícím z uzavřené smlouvy. Jiné užití projektové dokumentace bez písemného souhlasu vlastníka je zakázáno.

DOKUMENTACE PRO ÚZEMNÍ ŘÍZENÍ		DUR	
Projektový manažer: Ing. Jana Kalužíková, tel: 735 197 265, email: jana.kaluzikova@awt-rekultivace.cz	Projektant: Ing. Tereza Junaedi, IČ: 5773075, Nám. Svobody 56, 76811 Chropyně, tel: 606 720 581, email: junaedi@seznam.cz	Generální projektant: AWT REKULTIVACE a.s., Dělnická 41/884, 735 64 Havířov-Prostřední Suchá, tel:+420 596 580 111, IČO: 47676175, www.awt-rekultivace.cz	
Hlavní inženýr projektu: Ing. Jana Kalužíková, tel: 735 197 265, email: jana.kaluzikova@awt-rekultivace.cz	Vypracoval: Ing. Tereza Junaedi, tel: 606 720 581, email: junaedi@seznam.cz		
Zodpovědný projektant: Ing. Lenka Macková, tel: 774 962 865, email: le.mackova@gmail.com	Kontroloval: Ing. Roman Hrabec, MBA, tel: 602 576 475, email:roman.hrabec@awt-rekultivace.cz		
Investor: **Obec Těrlicko, Májová 474/16, 735 42 Těrlicko - Horní Těrlicko**		Datum 1.v.: **27.12.2017**	
Stavba: **Snížení ekologické zátěže a znečištění odpadními vodami : Výstavba kanalizace Těrlicko - Hradliště k.ú. Hradiště pod Babí horou (okres Karviná);647489**		Číslo zakázky: **17A020**	
		Formát: **2 x A4**	
		Revize:	
		Měřítko: **1:1000/100**	
Stavební objekt (SO), provozní soubor (PS): **...** Díl: **...**		Paré:	Číslo dokumentu: **D.1.1.13**
Dokument: **PODÉLNÝ PROFIL: STOKA A-6a**			

Podélný profil: STOKA A-7 M 1:1000/100
Rozsah: km 0,00000 - km 0,08505

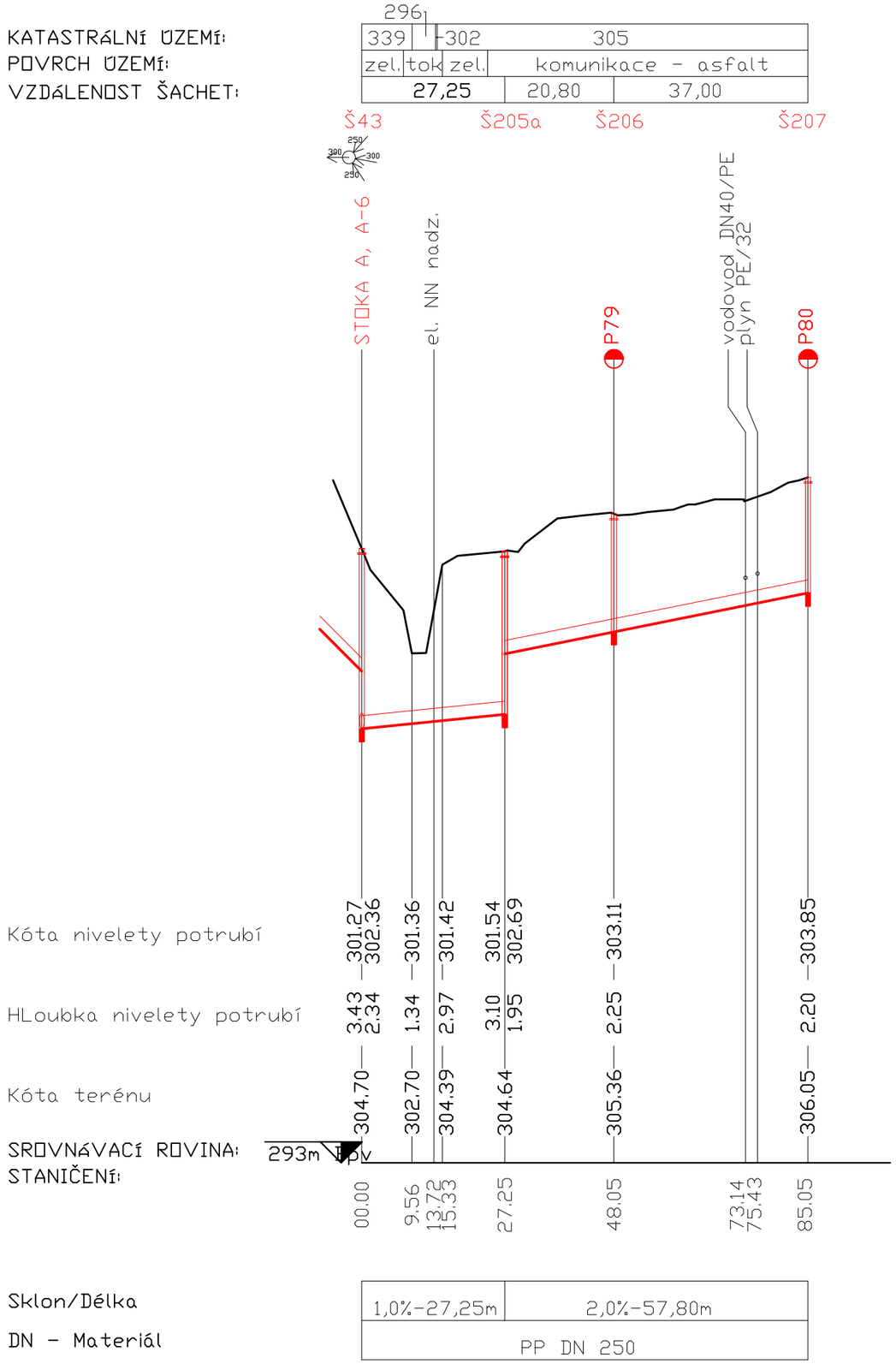

Pozn. Na výkresech nejsou značeny soukromé přípojky na pozemcích soukromých vlastníků - nejsou v evidenci správců sítí a také neevidované dešťové kanalizace. Hloubka uložení stávajících inženýrských sítí je pouze orientační.

Tato dokumentace včetně všech příloh v tištěné i elektronické podobě je autorským dílem a je duševním vlastnictvím společnosti AWT Rekultivace, a.s., IČ: 47676175. Autorská práva k dokumentaci jsou chráněna autorským zákonem. Objednatel této dokumentace je oprávněn ji využívat pouze k účelům vyplývajícím z uzavřené smlouvy. Jiné užití projektové dokumentace bez písemného souhlasu vlastníka je zakázáno.

DOKUMENTACE PRO ÚZEMNÍ ŘÍZENÍ		DUR	
Projektový manažer: Ing. Jana Kalužíková, tel: 735 197 265, email: jana.kaluzikova@awt-rekultivace.cz	Projektant: Ing. Tereza Junaedi, IČ: 5773075, Nám. Svobody 56, 76811 Chropyně, tel: 606 720 581, email: junaedi@seznam.cz	Generální projektant: AWT REKULTIVACE a.s., Dělnická 41/884, 735 64 Havířov-Prostřední Suchá, tel:+420 596 580 111, IČO: 47676175, www.awt-rekultivace.cz	
Hlavní inženýr projektu: Ing. Jana Kalužíková, tel: 735 197 265, email: jana.kaluzikova@awt-rekultivace.cz	Vypracoval: Ing. Tereza Junaedi, tel: 606 720 581, email: junaedi@seznam.cz		
Zodpovědný projektant: Ing. Lenka Macková, tel: 774 962 865, email: le.mackova@gmail.com	Kontroloval: Ing. Roman Hrabec, MBA, tel: 602 576 475, email:roman.hrabec@awt-rekultivace.cz		
Investor: **Obec Těrlicko, Májová 474/16, 735 42 Těrlicko - Horní Těrlicko**		Datum 1.v.:	**27.12.2017**
Stavba: **Snížení ekologické zátěže a znečištění odpadními vodami : Výstavba kanalizace Těrlicko - Hradliště k.ú. Hradiště pod Babí horou (okres Karviná);647489**		Číslo zakázky:	**17A020**
		Formát:	**2 x A4**
		Revize:	
		Měřítko:	**1:1000/100**
Stavební objekt (SO), provozní soubor (PS): **...** Díl: **...**		Paré:	Číslo dokumentu: **D.1.1.14**
Dokument: **PODÉLNÝ PROFIL: STOKA A-7**			

Podélný profil: STOKA A-8 M 1:1000/100
Rozsah: km 0,00000 - km 0,29771

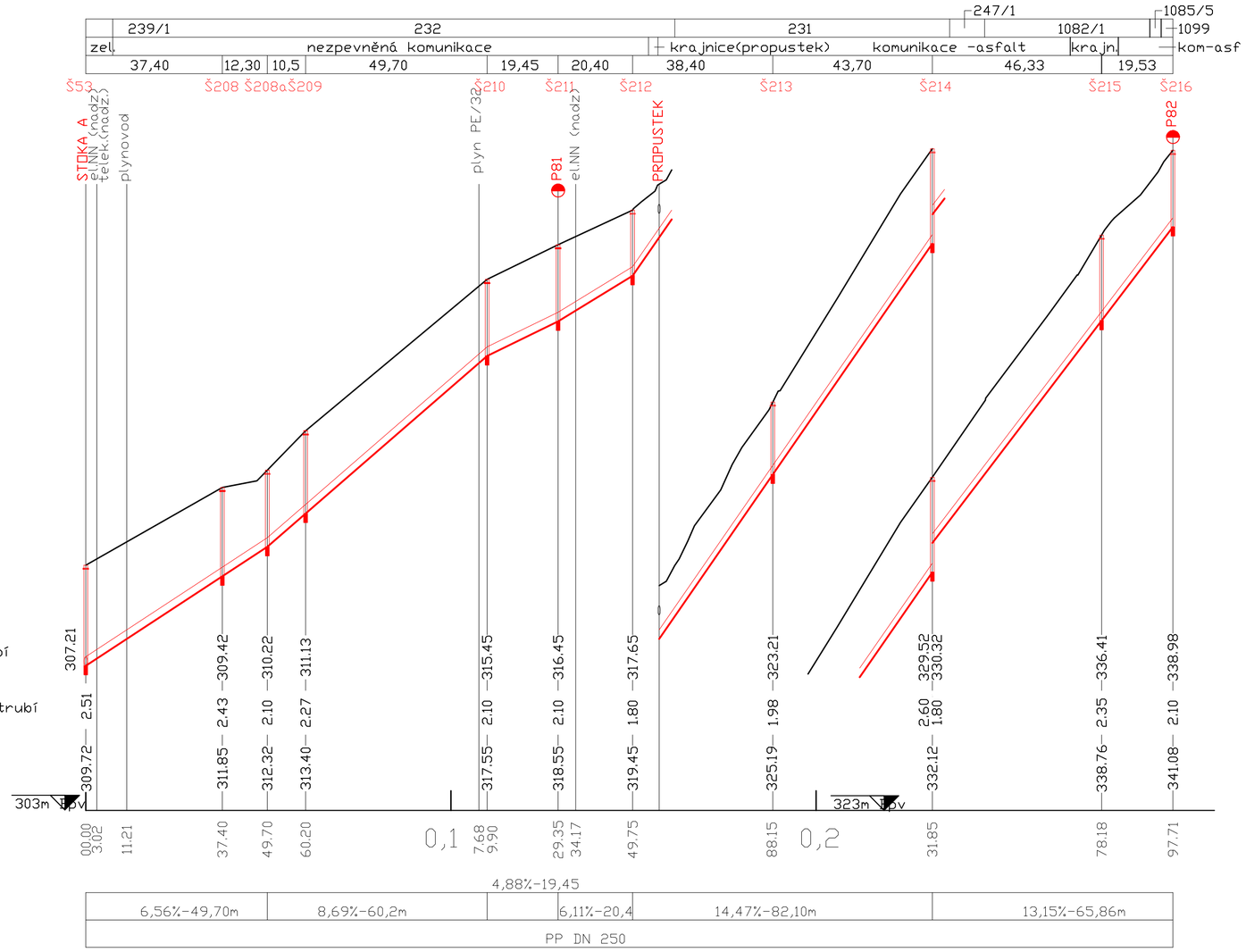

Pozn. Na výkresech nejsou značeny soukromé přípojky na pozemcích soukromých vlastníků - nejsou v evidenci správců sítí a také neevidované dešťové kanalizace. Hloubka uložení stávajících inženýrských sítí je pouze orientační.

Tato dokumentace včetně všech příloh v tištěné i elektronické podobě je autorským dílem a je duševním vlastnictvím společnosti AWT Rekultivace, a.s., IČ: 47676175. Autorská práva k dokumentaci jsou chráněna autorským zákonem. Objednatel této dokumentace je oprávněn ji využívat pouze k účelům vyplývajícím z uzavřené smlouvy. Jiné užití projektové dokumentace bez písemného souhlasu vlastníka je zakázáno.

DOKUMENTACE PRO ÚZEMNÍ ŘÍZENÍ		DUR
Projektový manažer: Ing. Jana Kalužíková, tel: 735 197 265, email: jana.kaluzikova@awt-rekultivace.cz	Projektant: Ing. Tereza Junaedi, IČ: 5773075, Nám. Svobody 56, 76811 Chropyně, tel: 606 720 581, email: junaedi@seznam.cz	Generální projektant: AWT REKULTIVACE a.s., Dělnická 41/884, 735 64 Havířov-Prostřední Suchá, tel:+420 596 580 111, IČO: 47676175, www.awt-rekultivace.cz
Hlavní inženýr projektu: Ing. Jana Kalužíková, tel: 735 197 265, email: jana.kaluzikova@awt-rekultivace.cz	Vypracoval: Ing. Tereza Junaedi, tel: 606 720 581, email: junaedi@seznam.cz	
Zodpovědný projektant: Ing. Lenka Macková, tel: 774 962 865, email: le.mackova@gmail.com	Kontroloval: Ing. Roman Hrabec, MBA, tel: 602 576 475, email:roman.hrabec@awt-rekultivace.cz	
Investor: **Obec Těrlicko**, **Májová 474/16, 735 42 Těrlicko - Horní Těrlicko**		Datum 1.v.: **27.12.2017**
Stavba: **Snížení ekologické zátěže a znečištění odpadními vodami : Výstavba kanalizace Těrlicko - Hradiště k.ú. Hradiště pod Babí horou (okres Karviná);647489**		Číslo zakázky: **17A020**; Formát: **3 x A4**; Revize: ; Měřítko: **1:1000/100**
Stavební objekt (SO), provozní soubor (PS): **...** Díl: **...**		Paré: ; Číslo dokumentu: **D.1.1.15**
Dokument: **PODÉLNÝ PROFIL: STOKA A-8**		

Podélný profil: STOKA A-9 M 1:1000/100
Rozsah: km 0,00000 - km 0,41910

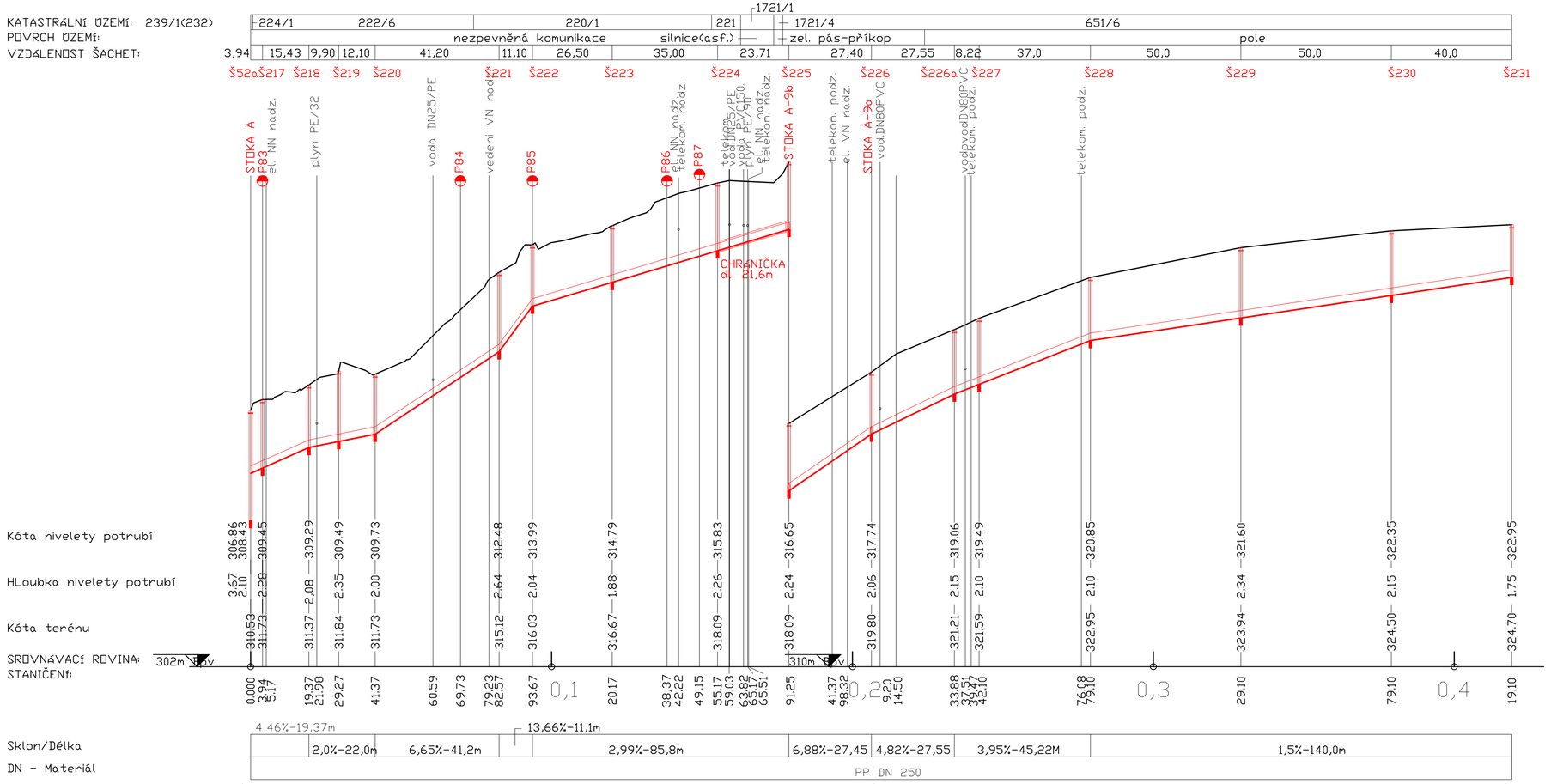

Pozn. Na výkresech nejsou značeny soukromé přípojky na pozemcích soukromých vlastníků - nejsou v evidenci správců sítí a také neevidované dešťové kanalizace. Hlubka uložení stávajících inženýrských sítí je pouze orientační.

Tato dokumentace včetně všech příloh v tištěné i elektronické podobě je autorským dílem a je duševním vlastnictvím společnosti AWT Rekultivace, a.s., IČ: 47676175. Autorská práva k dokumentaci jsou chráněna autorským zákonem. Objednatel této dokumentace je oprávněn ji využívat pouze k účelům vyplývajícím z uzavřené smlouvy. Jiné užití projektové dokumentace bez písemného souhlasu vlastníka je zakázáno.

DOKUMENTACE PRO ÚZEMNÍ ŘÍZENÍ		DUR
Projektový manažer: Ing. Jana Kalužíková, tel: 735 197 265, email: jana.kaluzikova@awt-rekultivace.cz	Projektant: Ing. Tereza Junaedi, IČ: 5773075, Nám. Svobody 56, 76811 Chropyně, tel: 606 720 581, email: junaedi@seznam.cz	Generální projektant: AWT REKULTIVACE a.s., Dělnická 41/884, 735 64 Havířov-Prostřední Suchá, tel:+420 596 580 111, IČO: 47676175, www.awt-rekultivace.cz
Hlavní inženýr projektu: Ing. Jana Kalužíková, tel: 735 197 265, email: jana.kaluzikova@awt-rekultivace.cz	Vypracoval: Ing. Tereza Junaedi, tel: 606 720 581, email: junaedi@seznam.cz	
Zodpovědný projektant: Ing. Lenka Macková, tel: 774 962 865, email: le.mackova@gmail.com	Kontroloval: Ing. Roman Hrabec, MBA, tel: 602 576 475, email:roman.hrabec@awt-rekultivace.cz	
Investor: **Obec Těrlicko**, **Májová 474/16, 735 42 Těrlicko - Horní Těrlicko**		Datum 1.v.: **27.12.2017**
Stavba: **Snížení ekologické zátěže a znečištění odpadními vodami : Výstavba kanalizace Těrlicko - Hradiště k.ú. Hradiště pod Babí horou (okres Karviná);647489**		Číslo zakázky: **17A020**, Formát: **4 x A4**, Revize:, Měřítko: **1:1000/100**
Stavební objekt (SO), provozní soubor (PS): **...**, Díl: **...**		Paré:
Dokument: **PODÉLNÝ PROFIL: STOKA A-9**		Číslo dokumentu: **D.1.1.16**

Podélný profil: STOKA A-9a M 1:1000/100
Rozsah: km 0,00000 - km 0,17471

KATASTRÁLNÍ ÚZEMÍ:	651/6					
POVRCH ÚZEMÍ:	pole					
VZDÁLENOST ŠACHET:	7,21	29,5	50,0	50,0	38,0	
	Š226	Š234	Š235	Š236	Š237	
	Š233					

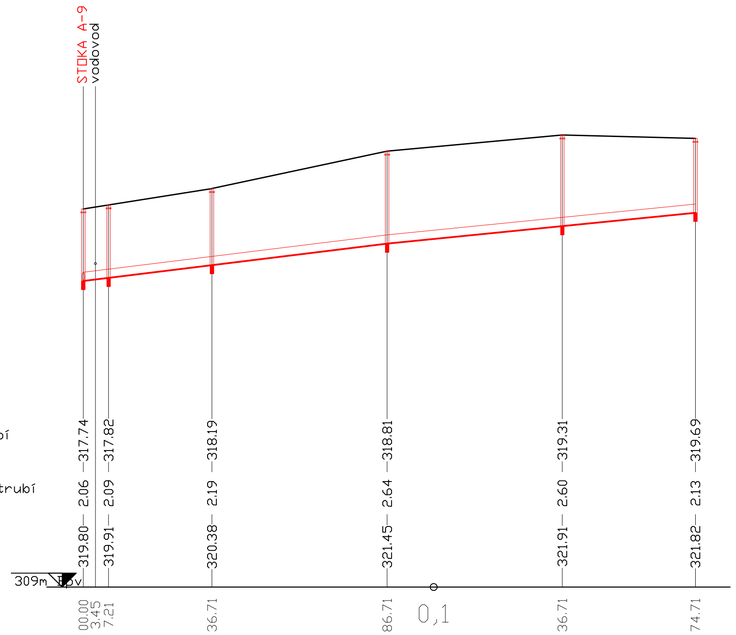

Sklon/Délka	1,23%-86,71m	1,0%-88,0m
DN - Materiál	PP DN 250	

Podélný profil: STOKA A-9b M 1:1000/100
Rozsah: km 0,00000 - km 0,17000

KATASTRÁLNÍ ÚZEMÍ:	351/6	651/30	651/29	651/28	651/27	
POVRCH ÚZEMÍ:	pole					
VZDÁLENOST ŠACHET:	10,0	40,0	40,0	40,0	40,0	
	Š225	Š291	Š292	Š293	Š294	Š295

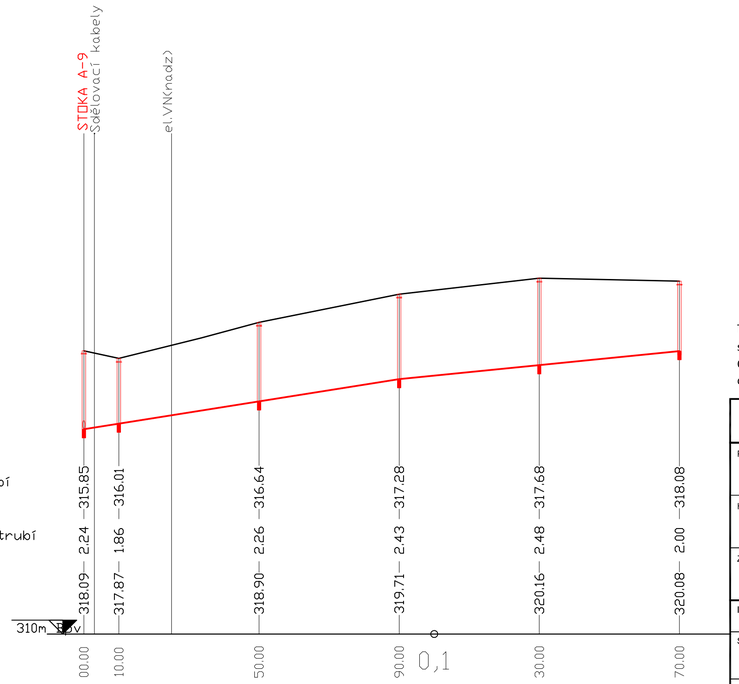

Sklon/Délka	1,6%-90,0m	1,0%-80,0m
DN - Materiál	PP DN 250	

Pozn. Na výkresech nejsou značeny soukromé přípojky na pozemcích soukromých vlastníků - nejsou v evidenci správců sítí a také neevidované dešťové kanalizace. Hloubka uložení stávajících inženýrských sítí je pouze orientační.

Tato dokumentace včetně všech příloh v tištěné i elektronické podobě je autorským dílem a je duševním vlastnictvím společnosti AWT Rekultivace, a.s., IČ: 47676175. Autorská práva k dokumentaci jsou chráněna autorským zákonem. Objednatel této dokumentace je oprávněn ji využívat pouze k účelům vyplývajícím z uzavřené smlouvy. Jiné užití projektové dokumentace bez písemného souhlasu vlastníka je zakázáno.

DOKUMENTACE PRO ÚZEMNÍ ŘÍZENÍ		DUR
Projektový manažer: Ing. Jana Kalužíková, tel: 735 197 265, email: jana.kaluzikova@awt-rekultivace.cz	Projektant: Ing. Tereza Junaedi, IČ: 5773075, Nám. Svobody 56, 76811 Chropyně, tel: 606 720 581, email: junaedi@seznam.cz	Generální projektant: AWT REKULTIVACE a.s., Dělnická 41/884, 735 64 Havířov-Prostřední Suchá, tel:+420 596 580 111, IČO: 47676175, www.awt-rekultivace.cz
Hlavní inženýr projektu: Ing. Jana Kalužíková, tel: 735 197 265, email: jana.kaluzikova@awt-rekultivace.cz	Vypracoval: Ing. Tereza Junaedi, tel: 606 720 581, email: junaedi@seznam.cz	
Zodpovědný projektant: Ing. Lenka Macková, tel: 774 962 865, email: le.mackova@gmail.com	Kontroloval: Ing. Roman Hrabec, MBA, tel: 602 576 475, email:roman.hrabec@awt-rekultivace.cz	

Investor:	**Obec Těrlicko** **Májová 474/16, 735 42 Těrlicko - Horní Těrlicko**	Datum 1.v.: **27.12.2017**
Stavba:	**Snížení ekologické zátěže a znečištění odpadními vodami :** **Výstavba kanalizace Těrlicko - Hradiště** **k.ú. Hradiště pod Babi horou (okres Karviná);647489**	Číslo zakázky: **17A020** Formát: **4 x A4** Revize: Měřítko: **1:1000/100**
Stavební objekt (SO), provozní soubor (PS): **...** Díl: **...**		Paré:
Dokument: **PODÉLNÝ PROFIL: STOKA A-9a, A-9b**		Číslo dokumentu: **D.1.1.17**

Podélný profil: STOKA A-10 M 1:1000/100
Rozsah: km 0,00000 - km 0,14900

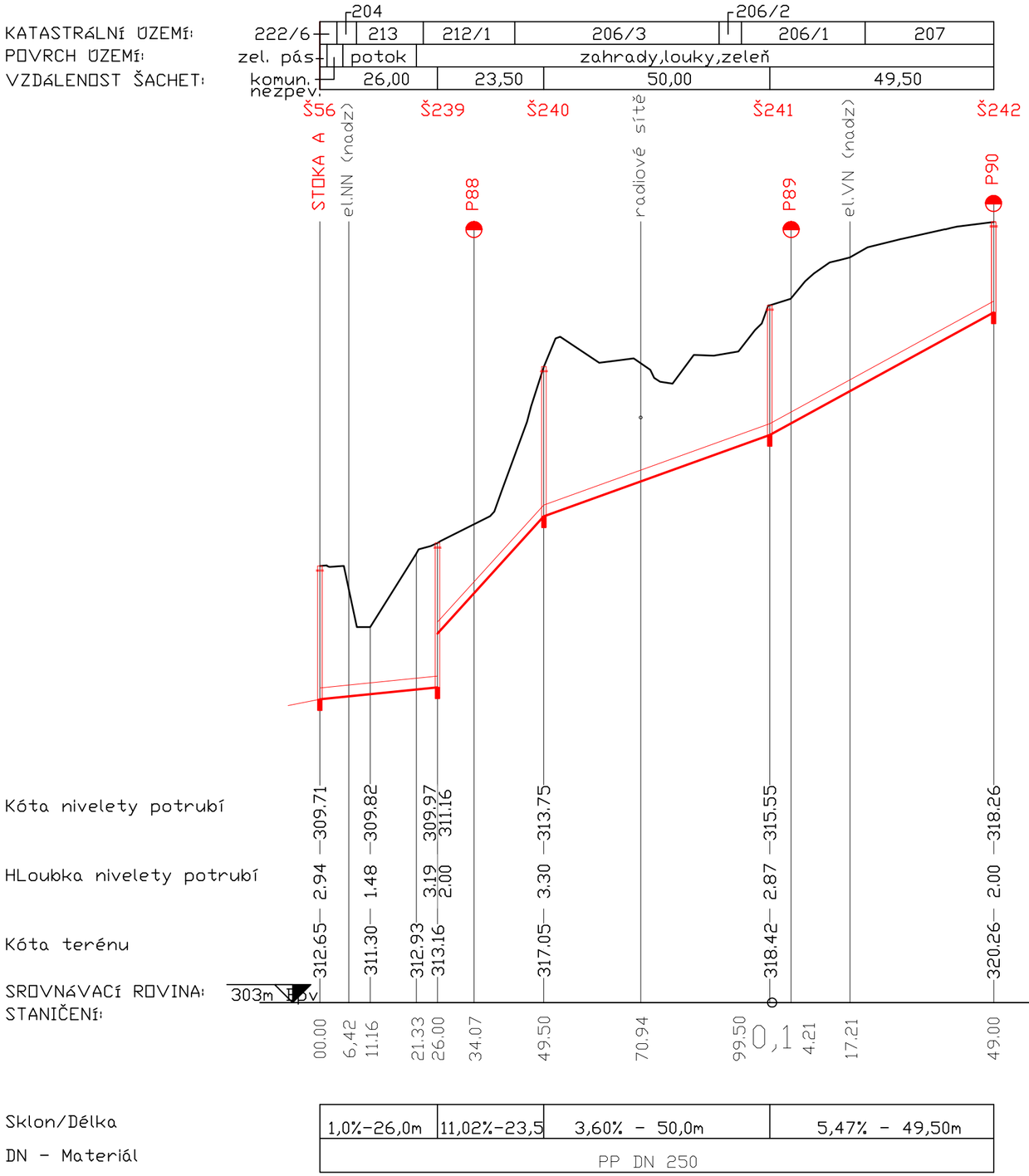

Pozn. Na výkresech nejsou značeny soukromé přípojky na pozemcích soukromých vlastníků - nejsou v evidenci správců sítí a také neevidované dešťové kanalizace. Hloubka uložení stávajících inženýrských sítí je pouze orientační.

Tato dokumentace včetně všech příloh v tištěné i elektronické podobě je autorským dílem a je duševním vlastnictvím společnosti AWT Rekultivace, a.s., IČ: 47676175. Autorská práva k dokumentaci jsou chráněna autorským zákonem. Objednatel této dokumentace je oprávněn ji využívat pouze k účelům vyplývajícím z uzavřené smlouvy. Jiné užití projektové dokumentace bez písemného souhlasu vlastníka je zakázáno.

DOKUMENTACE PRO ÚZEMNÍ ŘÍZENÍ		DUR
Projektový manažer: Ing. Jana Kalužíková, tel: 735 197 265, email: jana.kaluzikova@awt-rekultivace.cz	Projektant: Ing. Tereza Junaedi, IČ: 5773075, Nám. Svobody 56, 76811 Chropyně, tel: 606 720 581, email: junaedi@seznam.cz	Generální projektant: AWT REKULTIVACE a.s., Dělnická 41/884, 735 64 Havířov-Prostřední Suchá, tel:+420 596 580 111, IČO: 47676175, www.awt-rekultivace.cz
Hlavní inženýr projektu: Ing. Jana Kalužíková, tel: 735 197 265, email: jana.kaluzikova@awt-rekultivace.cz	Vypracoval: Ing. Tereza Junaedi, tel: 606 720 581, email: junaedi@seznam.cz	
Zodpovědný projektant: Ing. Lenka Macková, tel: 774 962 865, email: le.mackova@gmail.com	Kontroloval: Ing. Roman Hrabec, MBA, tel: 602 576 475, email:roman.hrabec@awt-rekultivace.cz	

Investor:	**Obec Těrlicko** **Májová 474/16, 735 42 Těrlicko - Horní Těrlicko**	Datum 1.v.:	**27.12.2017**
Stavba:	**Snížení ekologické zátěže a znečištění odpadními vodami :** **Výstavba kanalizace Těrlicko - Hradiště** **k.ú. Hradiště pod Babí horou (okres Karviná);647489**	Číslo zakázky:	**17A020**
		Formát:	**3 x A4**
		Revize:	
		Měřítko:	**1:1000/100**
Stavební objekt (SO), provozní soubor (PS): **...** Díl: **...**		Paré:	Číslo dokumentu: **D.1.1.18**
Dokument:	**PODÉLNÝ PROFIL: STOKA A-10**		

Podélný profil: STOKA A-11 M 1:1000/100
Rozsah: km 0,00000 - km 0,19975

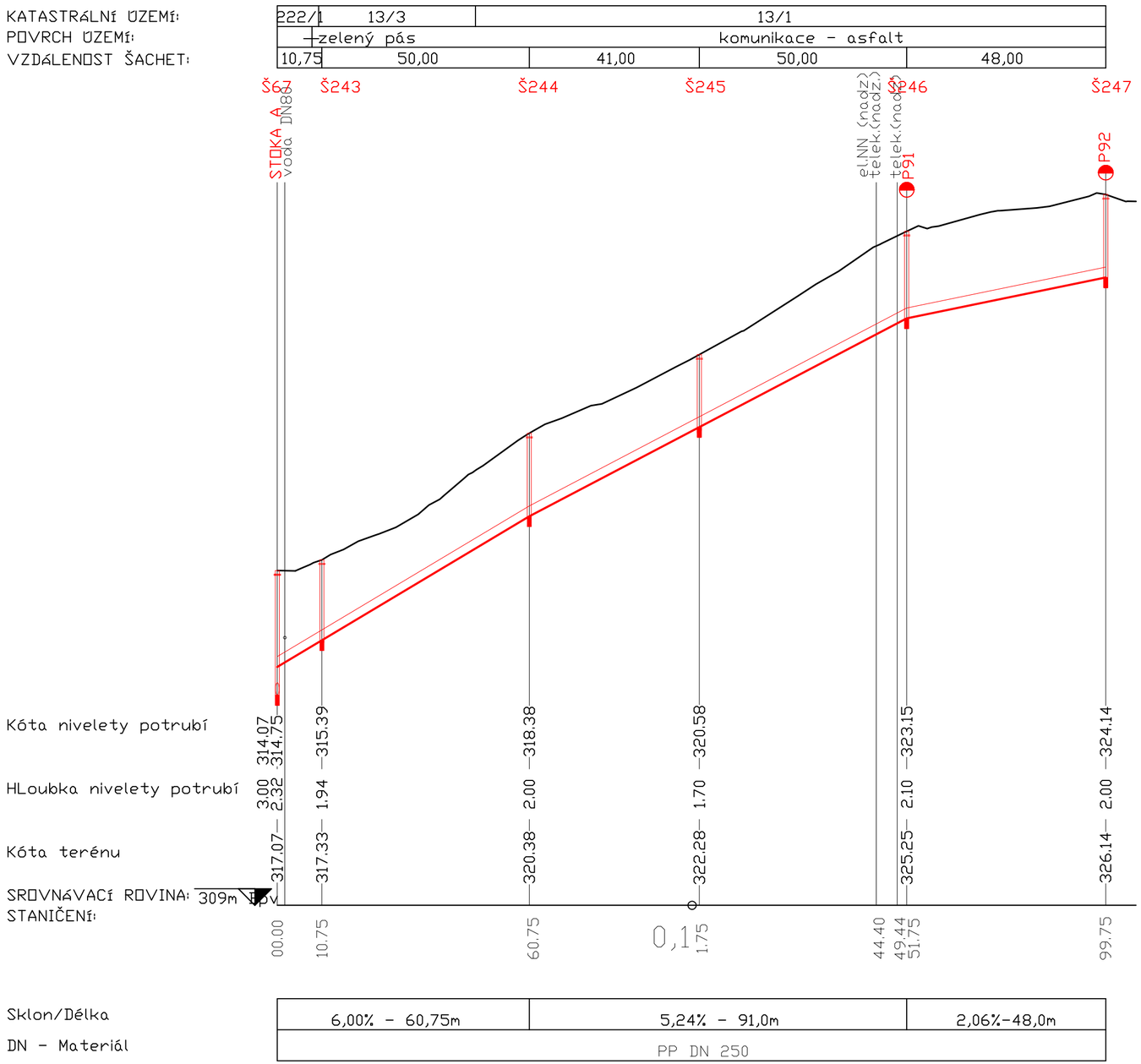

Pozn. Na výkresech nejsou značeny soukromé přípojky na pozemcích soukromých vlastníků - nejsou v evidenci správců sítí a také neevidované dešťové kanalizace. Hloubka uložení stávajících inženýrských sítí je pouze orientační.

Tato dokumentace včetně všech příloh v tištěné i elektronické podobě je autorským dílem a je duševním vlastnictvím společnosti AWT Rekultivace, a.s., IČ: 47676175. Autorská práva k dokumentaci jsou chráněna autorským zákonem. Objednatel této dokumentace je oprávněn ji využívat pouze k účelům vyplývajícím z uzavřené smlouvy. Jiné užití projektové dokumentace bez písemného souhlasu vlastníka je zakázáno.

DOKUMENTACE PRO ÚZEMNÍ ŘÍZENÍ				DUR	
Projektový manažer:	Ing. Jana Kalužíková tel: 735 197 265 email: jana.kaluzikova@awt-rekultivace.cz	Projektant:	Ing. Tereza Junaedi, IČ: 5773075 Nám. Svobody 56, 76811 Chropyně tel: 606 720 581, email: junaedi@seznam.cz	Generální projektant: AWT REKULTIVACE a.s. Dělnická 41/884 735 64 Havířov-Prostřední Suchá tel:+420 596 580 111 IČO: 47676175 www.awt-rekultivace.cz	
Hlavní inženýr projektu:	Ing. Jana Kalužíková tel: 735 197 265 email: jana.kaluzikova@awt-rekultivace.cz	Vypracoval:	Ing. Tereza Junaedi tel: 606 720 581 email: junaedi@seznam.cz		
Zodpovědný projektant:	Ing. Lenka Macková tel: 774 962 865 email: le.mackova@gmail.com	Kontroloval:	Ing. Roman Hrabec, MBA tel: 602 576 475 email:roman.hrabec@awt-rekultivace.cz		
Investor:	**Obec Těrlicko** **Májová 474/16, 735 42 Těrlicko - Horní Těrlicko**			Datum 1.v.:	**27.12.2017**
Stavba:	**Snížení ekologické zátěže a znečištění odpadními vodami :** **Výstavba kanalizace Těrlicko - Hradiště** **k.ú. Hradiště pod Babí horou (okres Karviná);647489**			Číslo zakázky:	**17A020**
				Formát:	**3 x A4**
				Revize:	
				Měřítko:	**1:1000/100**
Stavební objekt (SO), provozní soubor (PS): **...** Díl: **...**				Paré:	Číslo dokumentu: **D.1.1.19**
Dokument:	**PODÉLNÝ PROFIL: STOKA A-11**				

Podélný profil: STOKA A-12 M 1:1000/100
Rozsah: km 0,00000 - km 0,26860

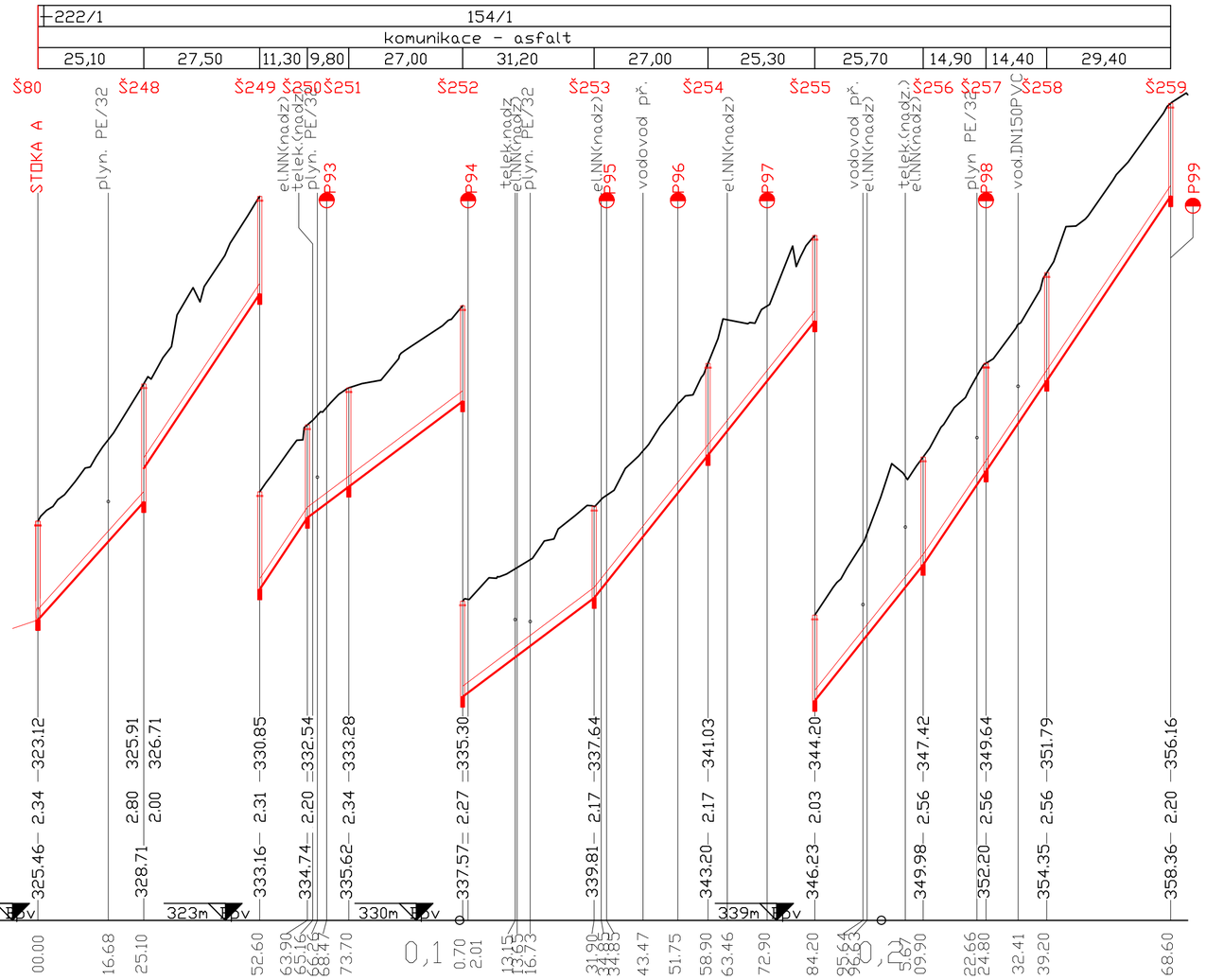

Pozn. Na výkresech nejsou značeny soukromé přípojky na pozemcích soukromých vlastníků - nejsou v evidenci správců sítí a také neevidované dešťové kanalizace. Hloubka uložení stávajících inženýrských sítí je pouze orientační.

Tato dokumentace včetně všech příloh v tištěné i elektronické podobě je autorským dílem a je duševním vlastnictvím společnosti AWT Rekultivace, a.s., IČ: 47676175. Autorská práva k dokumentaci jsou chráněna autorským zákonem. Objednatel této dokumentace je oprávněn ji využívat pouze k účelům vyplývajícím z uzavřené smlouvy. Jiné užití projektové dokumentace bez písemného souhlasu vlastníka je zakázáno.

DOKUMENTACE PRO ÚZEMNÍ ŘÍZENÍ		DUR
Projektový manažer: Ing. Jana Kalužíková, tel: 735 197 265, email: jana.kaluzikova@awt-rekultivace.cz	Projektant: Ing. Tereza Junaedi, IČ: 5773075, Nám. Svobody 56, 76811 Chropyně, tel: 606 720 581, email: junaedi@seznam.cz	Generální projektant: AWT REKULTIVACE a.s., Dělnická 41/884, 735 64 Havířov-Prostřední Suchá, tel:+420 596 580 111, IČO: 47676175, www.awt-rekultivace.cz
Hlavní inženýr projektu: Ing. Jana Kalužíková, tel: 735 197 265, email: jana.kaluzikova@awt-rekultivace.cz	Vypracoval: Ing. Tereza Junaedi, tel: 606 720 581, email: junaedi@seznam.cz	
Zodpovědný projektant: Ing. Lenka Macková, tel: 774 962 865, email: le.mackova@gmail.com	Kontroloval: Ing. Roman Hrabec, MBA, tel: 602 576 475, email:roman.hrabec@awt-rekultivace.cz	
Investor: **Obec Těrlicko, Májová 474/16, 735 42 Těrlicko - Horní Těrlicko**		Datum 1.v.: **27.12.2017**
Stavba: **Snížení ekologické zátěže a znečištění odpadními vodami : Výstavba kanalizace Těrlicko - Hradiště k.ú. Hradiště pod Babí horou (okres Karviná);647489**		Číslo zakázky: **17A020**; Formát: **3 x A4**; Revize: ; Měřítko: **1:1000/100**
Stavební objekt (SO), provozní soubor (PS): **...** Díl: **...**		Paré: ; Číslo dokumentu: **D.1.1.20**
Dokument: **PODÉLNÝ PROFIL: STOKA A-12**		

Podélný profil: STOKA A-13 M 1:1000/100
Rozsah: km 0,00000 - km 0,09220

KATASTRÁLNÍ ÚZEMÍ:	32	39	28/5
POVRCH ÚZEMÍ:	zeleň / komun.-štěrk		zeleň
VZDÁLENOST ŠACHET:	37,30	23,50	22,50

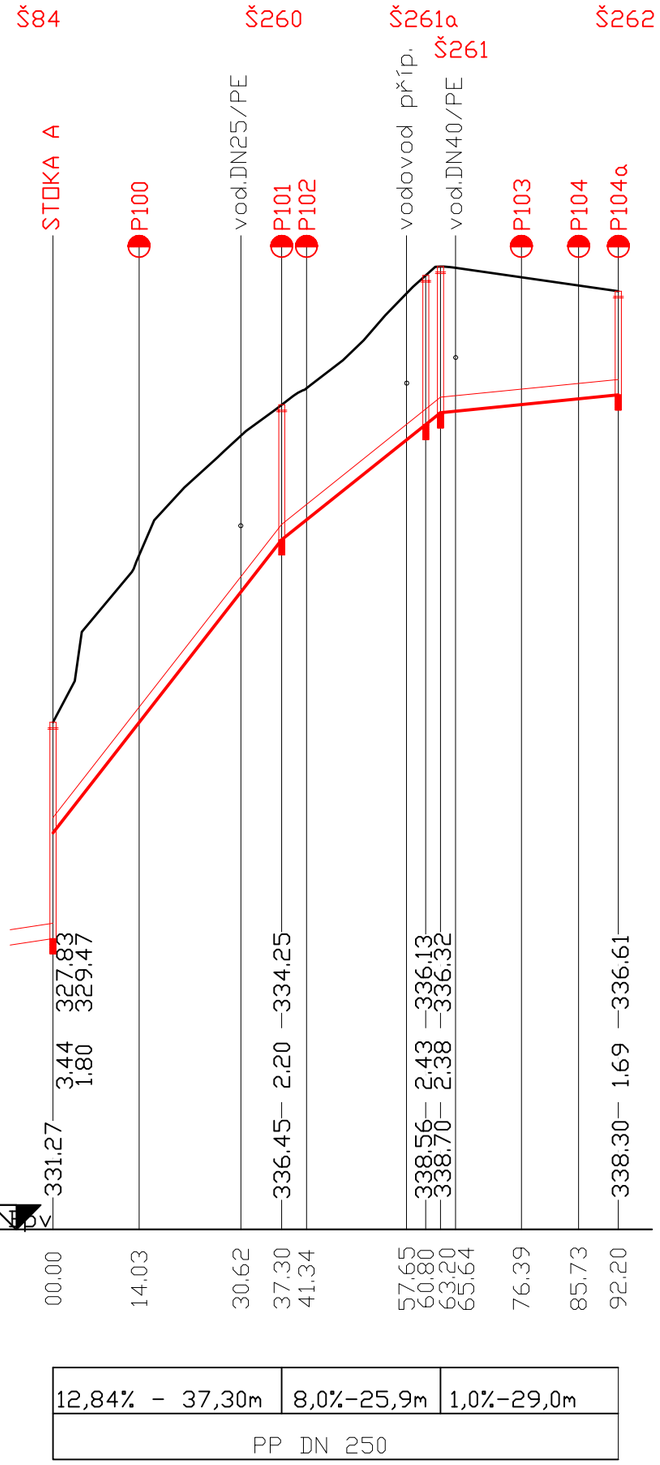

Sklon/Délka	12,84% - 37,30m	8,0%-25,9m	1,0%-29,0m
DN - Materiál	PP DN 250		

Pozn. Na výkresech nejsou značeny soukromé přípojky na pozemcích soukromých vlastníků - nejsou v evidenci správců sítí a také neevidované dešťové kanalizace. Hloubka uložení stávajících inženýrských sítí je pouze orientační.

Ing. LENKA MACKOVÁ autorizovaný inženýr pro městské inženýrství ČKAIT - 1201906

Tato dokumentace včetně všech příloh v tištěné i elektronické podobě je autorským dílem a je duševním vlastnictvím společnosti AWT Rekultivace, a.s., IČ: 47676175. Autorská práva k dokumentaci jsou chráněna autorským zákonem. Objednatel této dokumentace je oprávněn ji využívat pouze k účelům vyplývajícím z uzavřené smlouvy. Jiné užití projektové dokumentace bez písemného souhlasu vlastníka je zakázáno.

DOKUMENTACE PRO ÚZEMNÍ ŘÍZENÍ

DUR

Projektový manažer: Ing. Jana Kalužíková, tel: 735 197 265, email: jana.kaluzikova@awt-rekultivace.cz

Projektant: Ing. Tereza Junaedi, IČ: 5773075, Nám. Svobody 56, 76811 Chropyně, tel: 606 720 581, email: junaedi@seznam.cz

Hlavní inženýr projektu: Ing. Jana Kalužíková, tel: 735 197 265, email: jana.kaluzikova@awt-rekultivace.cz

Vypracoval: Ing. Tereza Junaedi, tel: 606 720 581, email: junaedi@seznam.cz

Zodpovědný projektant: Ing. Lenka Macková, tel: 774 962 865, email: le.mackova@gmail.com

Kontroloval: Ing. Roman Hrabec, MBA, tel: 602 576 475, email:roman.hrabec@awt-rekultivace.cz

Generální projektant:
AWT REKULTIVACE a.s.
Dělnická 41/884
735 64 Havířov-Prostřední Suchá
tel:+420 596 580 111
IČO: 47676175
www.awt-rekultivace.cz

Investor: **Obec Těrlicko**
Májová 474/16, 735 42 Těrlicko - Horní Těrlicko

Stavba: **Snížení ekologické zátěže a znečištění odpadními vodami :**
Výstavba kanallzace Těrllcko - Hradlště
k.ú. Hradiště pod Babí horou (okres Karviná);647489

Stavební objekt (SO), provozní soubor (PS): **...**

Díl: **...**

Dokument: **PODÉLNÝ PROFIL: STOKA A-13**

Datum 1.v.:	**27.12.2017**
Číslo zakázky:	**17A020**
Formát:	**2 x A4**
Revize:	
Měřítko:	**1:1000/100**
Paré:	Číslo dokumentu: **D.1.1.21**

Podélný profil: STOKA A-14 M 1:1000/100
Rozsah: km 0,00000 - km 0,07700

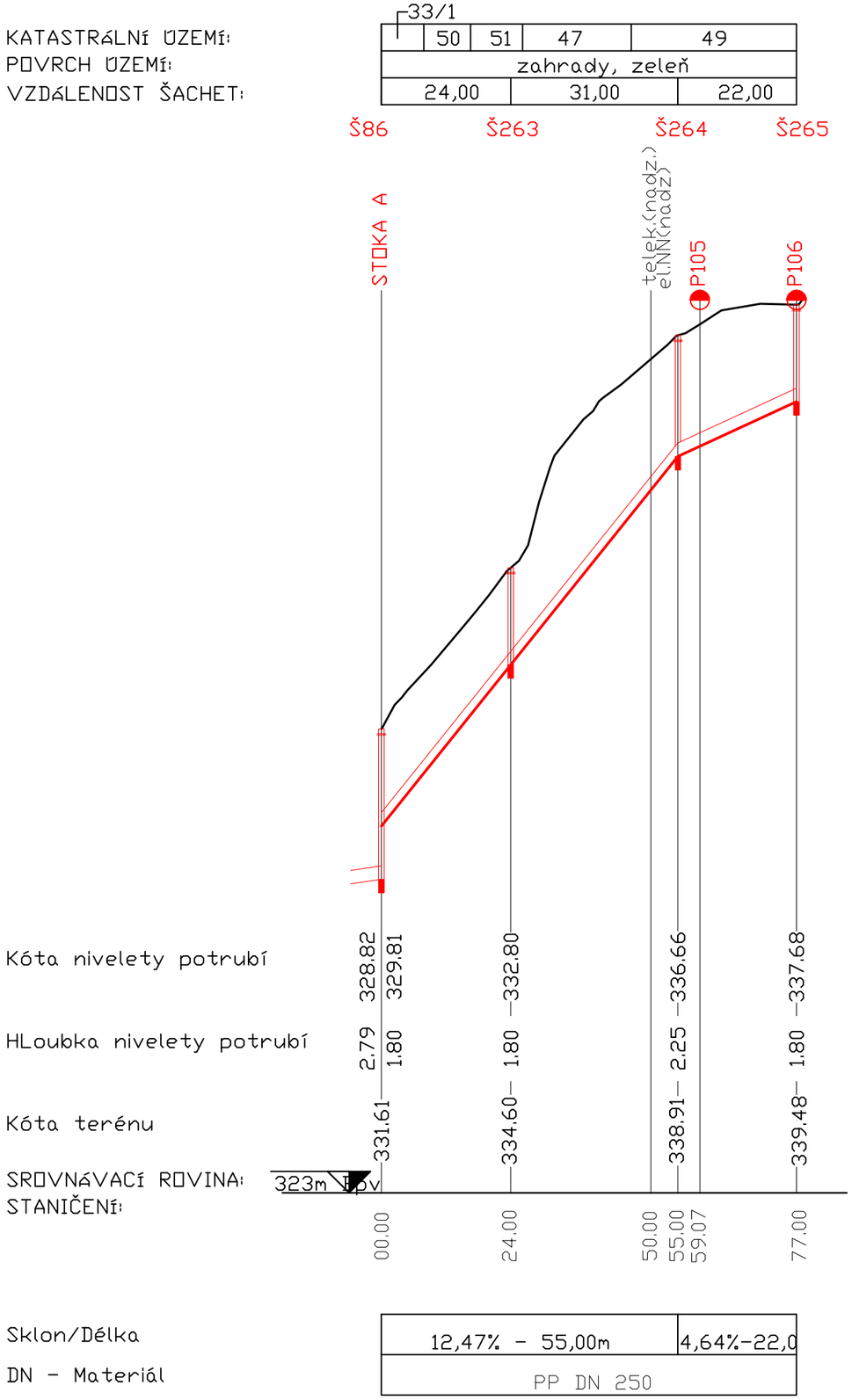

Pozn. Na výkresech nejsou značeny soukromé přípojky na pozemcích soukromých vlastníků - nejsou v evidenci správců sítí a také neevidované dešťové kanalizace. Hloubka uložení stávajících inženýrských sítí je pouze orientační.

Tato dokumentace včetně všech příloh v tištěné i elektronické podobě je autorským dílem a je duševním vlastnictvím společnosti AWT Rekultivace, a.s., IČ: 47676175. Autorská práva k dokumentaci jsou chráněna autorským zákonem. Objednatel této dokumentace je oprávněn ji využívat pouze k účelům vyplývajícím z uzavřené smlouvy. Jiné užití projektové dokumentace bez písemného souhlasu vlastníka je zakázáno.

DOKUMENTACE PRO ÚZEMNÍ ŘÍZENÍ		DUR
Projektový manažer: Ing. Jana Kalužíková, tel: 735 197 265, email: jana.kaluzikova@awt-rekultivace.cz	Projektant: Ing. Tereza Junaedi, IČ: 5773075, Nám. Svobody 56, 76811 Chropyně, tel: 606 720 581, email: junaedi@seznam.cz	Generální projektant: AWT REKULTIVACE a.s., Dělnická 41/884, 735 64 Havířov-Prostřední Suchá, tel:+420 596 580 111, IČO: 47676175, www.awt-rekultivace.cz
Hlavní inženýr projektu: Ing. Jana Kalužíková, tel: 735 197 265, email: jana.kaluzikova@awt-rekultivace.cz	Vypracoval: Ing. Tereza Junaedi, tel: 606 720 581, email: junaedi@seznam.cz	
Zodpovědný projektant: Ing. Lenka Macková, tel: 774 962 865, email: le.mackova@gmail.com	Kontroloval: Ing. Roman Hrabec, MBA, tel: 602 576 475, email:roman.hrabec@awt-rekultivace.cz	
Investor: **Obec Těrlicko, Májová 474/16, 735 42 Těrlicko - Horní Těrlicko**		Datum 1.v.: **27.12.2017**
Stavba: **Snížení ekologické zátěže a znečištění odpadními vodami : Výstavba kanalizace Těrlicko - Hradlště k.ú. Hradiště pod Babí horou (okres Karviná);647489**		Číslo zakázky: **17A020**
		Formát: **2 x A4**
		Revize:
Stavební objekt (SO), provozní soubor (PS): **...** Díl: **...**		Měřítko: **1:1000/100**
Dokument: **PODÉLNÝ PROFIL: STOKA A-14**		Paré: / Číslo dokumentu: **D.1.1.22**

Podélný profil: STOKA A-15 M 1:1000/100
Rozsah: km 0,00000 - km 0,08197

KATASTRÁLNÍ ÚZEMÍ:	+52	51	
POVRCH ÚZEMÍ:	orná půda - pole, zeleň		
VZDÁLENOST ŠACHET:	20,20	38,00	23,77
	Š87	Š266	Š267	Š268

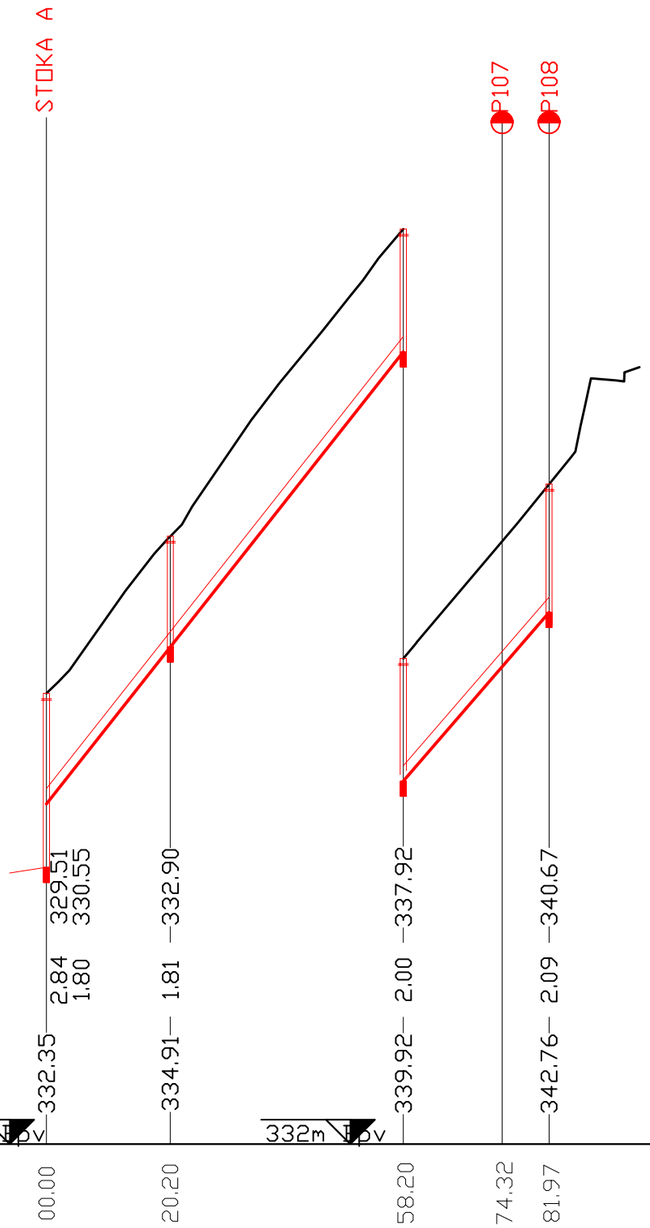

Sklon/Délka	12,66% - 58,20m	11,58%-23,77
DN - Materiál	PP DN 250	

Pozn. Na výkresech nejsou značeny soukromé přípojky na pozemcích soukromých vlastníků - nejsou v evidenci správců sítí a také neevidované dešťové kanalizace. Hloubka uložení stávajících inženýrských sítí je pouze orientační.

Ing. LENKA MACKOVÁ autorizovaný inženýr pro městské inženýrství ČKAIT - 1201906

Tato dokumentace včetně všech příloh v tištěné i elektronické podobě je autorským dílem a je duševním vlastnictvím společnosti AWT Rekultivace, a.s., IČ: 47676175. Autorská práva k dokumentaci jsou chráněna autorským zákonem. Objednatel této dokumentace je oprávněn ji využívat pouze k účelům vyplývajícím z uzavřené smlouvy. Jiné užití projektové dokumentace bez písemného souhlasu vlastníka je zakázáno.

DOKUMENTACE PRO ÚZEMNÍ ŘÍZENÍ		DUR
Projektový manažer: Ing. Jana Kalužíková, tel: 735 197 265, email: jana.kaluzikova@awt-rekultivace.cz	Projektant: Ing. Tereza Junaedi, IČ: 5773075, Nám. Svobody 56, 76811 Chropyně, tel: 606 720 581, email: junaedi@seznam.cz	Generální projektant: AWT REKULTIVACE a.s., Dělnická 41/884, 735 64 Havířov-Prostřední Suchá, tel:+420 596 580 111, IČO: 47676175, www.awt-rekultivace.cz
Hlavní inženýr projektu: Ing. Jana Kalužíková, tel: 735 197 265, email: jana.kaluzikova@awt-rekultivace.cz	Vypracoval: Ing. Tereza Junaedi, tel: 606 720 581, email: junaedi@seznam.cz	
Zodpovědný projektant: Ing. Lenka Macková, tel: 774 962 865, email: le.mackova@gmail.com	Kontroloval: Ing. Roman Hrabec, MBA, tel: 602 576 475, email:roman.hrabec@awt-rekultivace.cz	

Investor:	**Obec Těrlicko** **Májová 474/16, 735 42 Těrlicko - Horní Těrlicko**	Datum 1.v.:	**27.12.2017**
Stavba:	**Snížení ekologické zátěže a znečištění odpadními vodami :** **Výstavba kanalizace Těrlicko - Hradiště** **k.ú. Hradiště pod Babí horou (okres Karviná);647489**	Číslo zakázky:	**17A020**
		Formát:	**2 x A4**
		Revize:	
		Měřítko:	**1:1000/100**
Stavební objekt (SO), provozní soubor (PS): **...** Díl: **...**		Paré:	Číslo dokumentu: **D.1.1.23**
Dokument:	**PODÉLNÝ PROFIL: STOKA A-15**		

Podélný profil: STOKA A-16 M 1:1000/100

Rozsah: km 0,00000 - km 0,26240

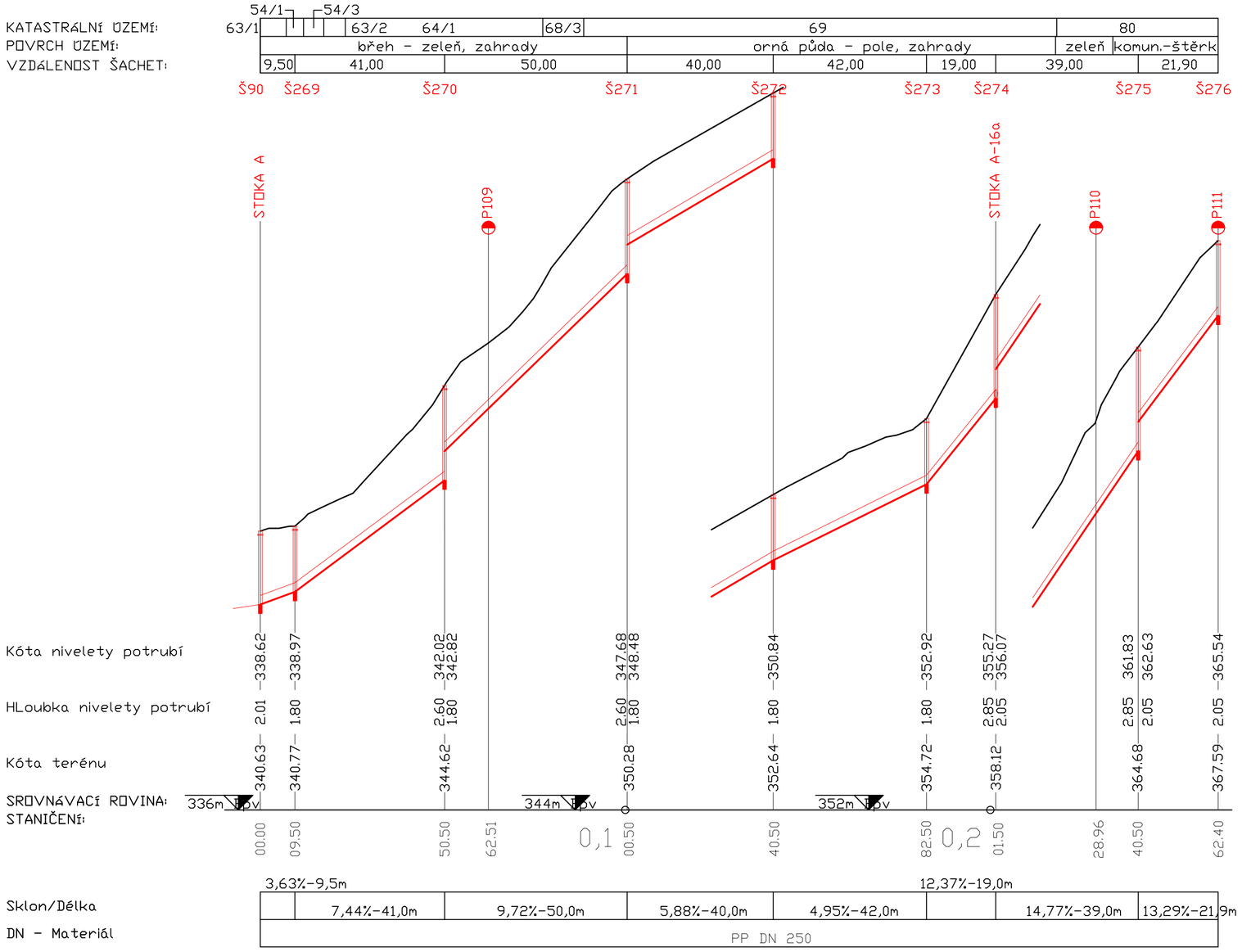

Pozn. Na výkresech nejsou značeny soukromé přípojky na pozemcích soukromých vlastníků - nejsou v evidenci správců sítí a také neevidované dešťové kanalizace. Hloubka uložení stávajících inženýrských sítí je pouze orientační.

Tato dokumentace včetně všech příloh v tištěné i elektronické podobě je autorským dílem a je duševním vlastnictvím společnosti AWT Rekultivace, a.s., IČ: 47676175. Autorská práva k dokumentaci jsou chráněna autorským zákonem. Objednatel této dokumentace je oprávněn ji využívat pouze k účelům vyplývajícím z uzavřené smlouvy. Jiné užití projektové dokumentace bez písemného souhlasu vlastníka je zakázáno.

DOKUMENTACE PRO ÚZEMNÍ ŘÍZENÍ		DUR
Projektový manažer: Ing. Jana Kalužíková, tel: 735 197 265, email: jana.kaluzikova@awt-rekultivace.cz	Projektant: Ing. Tereza Junaedi, IČ: 5773075, Nám. Svobody 56, 76811 Chropyně, tel: 606 720 581, email: junaedi@seznam.cz	Generální projektant: AWT REKULTIVACE a.s., Dělnická 41/884, 735 64 Havířov-Prostřední Suchá, tel:+420 596 580 111, IČO: 47676175, www.awt-rekultivace.cz
Hlavní inženýr projektu: Ing. Jana Kalužíková, tel: 735 197 265, email: jana.kaluzikova@awt-rekultivace.cz	Vypracoval: Ing. Tereza Junaedi, tel: 606 720 581, email: junaedi@seznam.cz	
Zodpovědný projektant: Ing. Lenka Macková, tel: 774 962 865, email: le.mackova@gmail.com	Kontroloval: Ing. Roman Hrabec, MBA, tel: 602 576 475, email:roman.hrabec@awt-rekultivace.cz	
Investor: **Obec Těrlicko, Májová 474/16, 735 42 Těrlicko - Horní Těrlicko**		Datum 1.v.: **27.12.2017**
Stavba: **Snížení ekologické zátěže a znečištění odpadními vodami : Výstavba kanalizace Těrlicko - Hradiště k.ú. Hradiště pod Babí horou (okres Karviná);647489**		Číslo zakázky: **17A020** Formát: **3 x A4** Revize: Měřítko: **1:1000/100**
Stavební objekt (SO), provozní soubor (PS): **...** Díl: **...**		Paré: Číslo dokumentu: **D.1.1.24**
Dokument: **PODÉLNÝ PROFIL: STOKA A-16**		

Podélný profil: STOKA A-16a M 1:1000/100
Rozsah: km 0,00000 - km 0,06520



Pozn. Na výkresech nejsou značeny soukromé přípojky na pozemcích soukromých vlastníků - nejsou v evidenci správců sítí a také neevidované dešťové kanalizace. Hloubka uložení stávajících inženýrských sítí je pouze orientační.

Ing. LENKA MACKOVÁ autorizovaný inženýr pro městské inženýrství ČKAIT - 1201906

Tato dokumentace včetně všech příloh v tištěné i elektronické podobě je autorským dílem a je duševním vlastnictvím společnosti AWT Rekultivace, a.s., IČ: 47676175. Autorská práva k dokumentaci jsou chráněna autorským zákonem. Objednatel této dokumentace je oprávněn ji využívat pouze k účelům vyplývajícím z uzavřené smlouvy. Jiné užití projektové dokumentace bez písemného souhlasu vlastníka je zakázáno.

DOKUMENTACE PRO ÚZEMNÍ ŘÍZENÍ		DUR	
Projektový manažer: Ing. Jana Kalužíková, tel: 735 197 265, email: jana.kaluzikova@awt-rekultivace.cz	Projektant: Ing. Tereza Junaedi, IČ: 5773075, Nám. Svobody 56, 76811 Chropyně, tel: 606 720 581, email: junaedi@seznam.cz	Generální projektant: AWT REKULTIVACE a.s., Dělnická 41/884, 735 64 Havířov-Prostřední Suchá, tel:+420 596 580 111, IČO: 47676175, www.awt-rekultivace.cz	
Hlavní inženýr projektu: Ing. Jana Kalužíková, tel: 735 197 265, email: jana.kaluzikova@awt-rekultivace.cz	Vypracoval: Ing. Tereza Junaedi, tel: 606 720 581, email: junaedi@seznam.cz		
Zodpovědný projektant: Ing. Lenka Macková, tel: 774 962 865, email: le.mackova@gmail.com	Kontroloval: Ing. Roman Hrabec, MBA, tel: 602 576 475, email:roman.hrabec@awt-rekultivace.cz		
Investor: **Obec Těrlicko, Májová 474/16, 735 42 Těrlicko - Horní Těrlicko**		Datum 1.v.: **27.12.2017**	
Stavba: **Snížení ekologické zátěže a znečištění odpadními vodami : Výstavba kanalizace Těrlicko - Hradiště, k.ú. Hradiště pod Babí horou (okres Karviná);647489**		Číslo zakázky: **17A020**	
		Formát: **2 x A4**	
		Revize:	
		Měřítko: **1:1000/100**	
Stavební objekt (SO), provozní soubor (PS): **...** Díl: **...**		Paré:	Číslo dokumentu: **D.1.1.25**
Dokument: **PODÉLNÝ PROFIL: STOKA A-16a**			

ULOŽENÍ KANALIZAČNÍHO POTRUBÍ

VÝKOP SE SVISLÝMI STĚNAMI

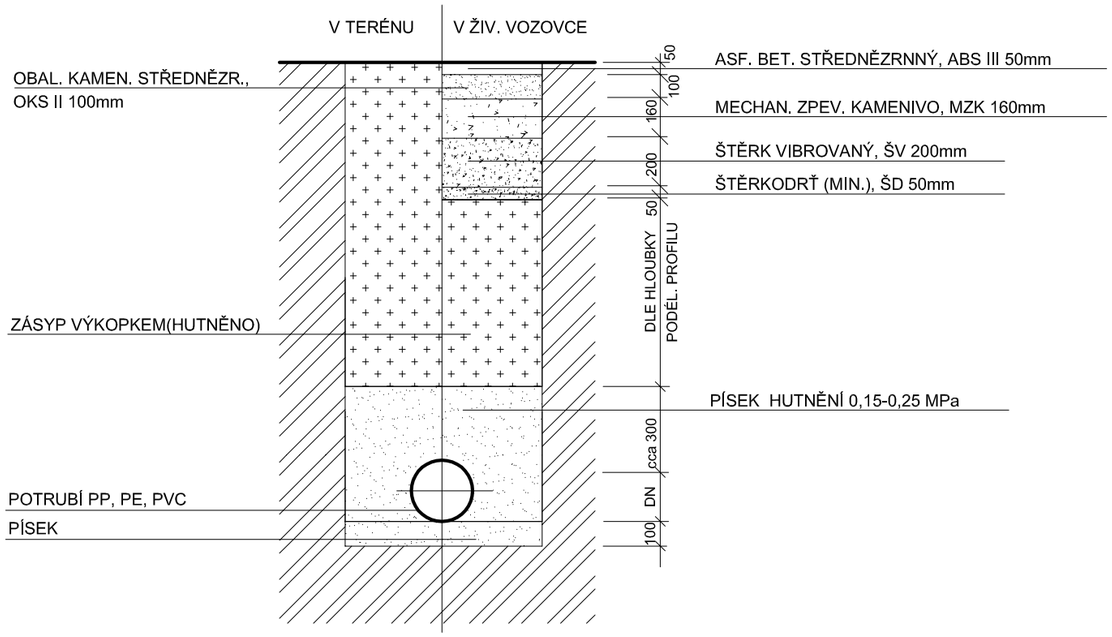

POZNÁMKA:

- UKLÁDÁNÍ TRUB JE NUTNO PROVÁDĚT DLE POKYNŮ VÝROBCE TRUB
- VYSKYTNE-LI SE PŘI REALIZACI VE VÝKOPU MÍSTO, KDE BUDE ZJIŠTĚNO NEÚNOSNÉ PODLOŽÍ (PŘÍPADNĚ ZVÝŠENÁ HLADINA SPODNÍ VODY), BUDE NUTNÉ PROVÁDĚT STRUSKOVÝ PODSYP A PODELNOU DRENÁŽ
- V MÍSTĚ SE ZVÝŠENOU HLADINOU SPODNÍ VODY BUDE POLOŽENA POUZE PODÉLNÁ DRENÁŽ
- ÚHEL ULOŽENÍ HORNÍ VRSTVY LOŽE MUSÍ BÝT VĚTŠÍ NEŽ 90°
- LOŽE A BOČNÍ OBSYP POTRUBÍ SE PROVÁDÍ PO VRSTVÁCH ZA SOUČASNÉHO VYTAHOVÁNÍ PAŽENÍ
- OBSYP KANALIZACE SE PROVÁDÍ PO VRSTVÁCH VÝŠKY MAX. 200 mm ZA STÁLÉHO HUTNĚNÍ PO STRANÁCH POTRUBÍ
- BOČNÍ OBSYP A PŘEKRÝVNÁ VRSTVA SE PROVÁDÍ PO ZKOUŠCE VODOTĚSNOSTI; K HUTNĚNÍ BUDE POUŽITA POUZE LEHKÁ MECHANIZACE (MECHANICKÉ HUTNĚNÍ NAD TROUBOU BUDE PROVÁDĚNO OD VRSTVY MIN 300 mm NAD VRCHOLEM HRDLA TROUBY; STŘEDNÍ A TĚŽKÉ HUTNÍCÍ MECHANIZMY JE MOŽNO POUŽÍT AŽ MINIMÁLNĚ 1 m NAD VRCHOLEM POTRUBÍ)

- UKLÁDÁNÍ POTRUBÍ JE NUTNO PROVÁDĚT ZVLÁŠŤ PEČLIVĚ PŘI HLOUBCE VÝKOPU PŘES 2,50 M

Tato dokumentace včetně všech příloh v tištěné i elektronické podobě je autorským dílem a je duševním vlastnictvím společnosti AWT Rekultivace, a.s., IČ: 47676175. Autorská práva k dokumentaci jsou chráněna autorským zákonem. Objednatel této dokumentace je oprávněn ji využívat pouze k účelům vyplývajícím z uzavřené smlouvy. Jiné užití projektové dokumentace bez písemného souhlasu vlastníka je zakázáno.

DOKUMENTACE PRO ÚZEMNÍ ŘÍZENÍ		DUR	
Projektový manažer: Ing. Jana Kalužíková, tel: 735 197 265, email: jana.kaluzikova@awt-rekultivace.cz	Projektant: Ing. Tereza Junaedi, IČ: 5773075, Nám. Svobody 56, 76811 Chropyně, tel: 606 720 581, email: junaedi@seznam.cz	Generální projektant: AWT REKULTIVACE a.s., Dělnická 41/884, 735 64 Havířov-Prostřední Suchá, tel:+420 596 580 111, IČO: 47676175, www.awt-rekultivace.cz	
Hlavní inženýr projektu: Ing. Jana Kalužíková, tel: 735 197 265, email: jana.kaluzikova@awt-rekultivace.cz	Vypracoval: Ing. Tereza Junaedi, tel: 606 720 581, email: junaedi@seznam.cz		
Zodpovědný projektant: Ing. Lenka Macková, tel: 774 962 865, email: le.mackova@gmail.com	Kontroloval: Ing. Roman Hrabec, MBA, tel: 602 576 475, email:roman.hrabec@awt-rekultivace.cz		
Investor: **Obec Těrlicko, Májová 474/16, 735 42 Těrlicko - Horní Těrlicko**		Datum 1.v.: **27.12.2017**	
Stavba: **Snížení ekologické zátěže a znečištění odpadními vodami : Výstavba kanalizace Těrlicko - Hradiště k.ú. Hradlště pod Babí horou (okres Karvlná);647489**		Číslo zakázky: **17A020**	
		Formát: **2 x A4**	
		Revize:	
		Měřítko: **...**	
Stavební objekt (SO), provozní soubor (PS): **...** Díl: **...**		Paré:	Číslo dokumentu: **D.1.1.26**
Dokument: **VZOROVÝ ŘEZ ULOŽENÍ POTRUBÍ**			

OSAZENÍ SPADIŠTĚ VE VOLNÉM TERÉNU

ŘEZ A-A´

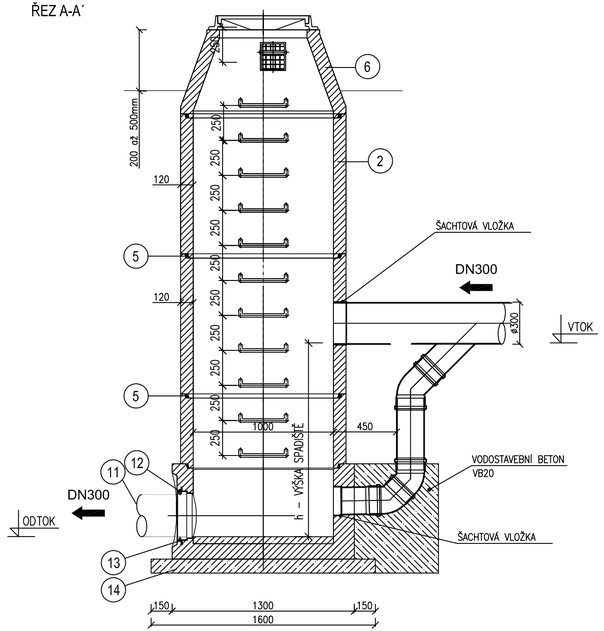

PŮDORYS SPADIŠTĚ

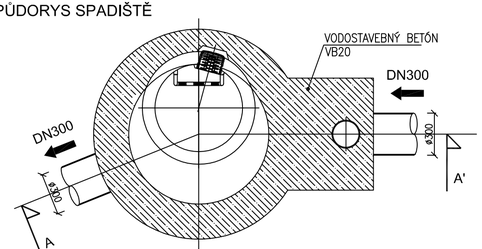

OSAZENÍ ŠACHTY VE ZPEVNĚNÉM POVRCHU

ŘEZ A-A´

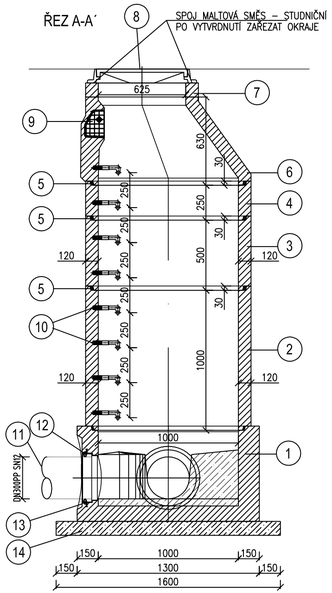

PŮDORYS

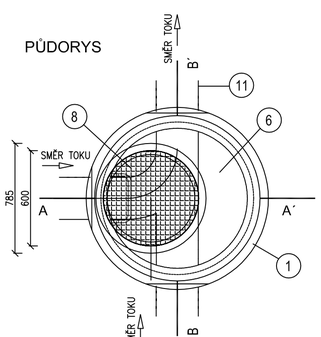

OSAZENÍ ŠACHTY VE ZPEVNĚNÉM POVRCHU

ŘEZ B-B´

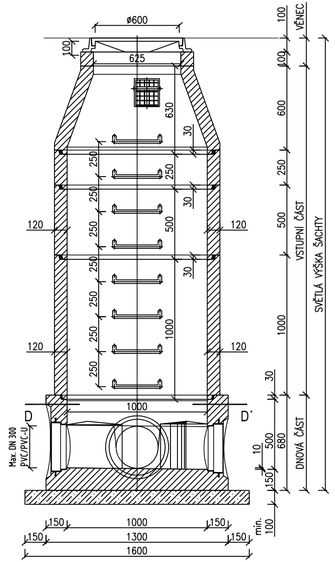

ŘEZ D-D´

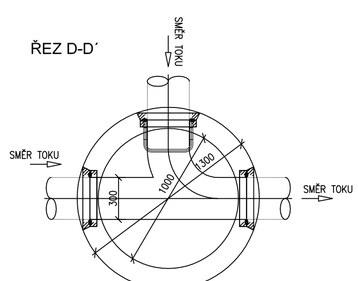

OSAZENÍ ŠACHTY VE VOLNÉM TERÉNU

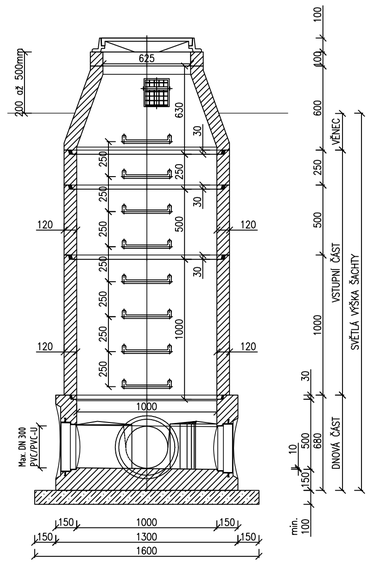

LEGENDA:

Č.	POPIS	
1	ŠACHTOVÉ DNO PREFABRIKOVANÉ VČETNĚ ŠACHTOVÝCH PŘECHODEK	1000/680
2	BETONOVÁ SKRUŽ ROVNÁ	1000/1000
3	BETONOVÁ SKRUŽ ROVNÁ	1000/500
4	BETONOVÁ SKRUŽ ROVNÁ	1000/250
5	TĚSNĚNÍ SKRUŽÍ	GUMOVÉ PRO tl.SKRUŽE 120mm
6	BETONOVÁ SKRUŽ PŘECHODOVÁ (KÓNUS)	1000/625
7	VYROVNÁVACÍ PRSTENEC	tl.60,80,100mm
8	LITINOVÝ POKLOP BEGU ø600 D 400	
9	KAPSOVÉ STUPADLO (SOUČÁSTÍ PŘECHODOVÉ SKRUŽE)	
10	POPLASTOVANÉ STUPADLO (OCELOVÉ JÁDRO, PLASTOVÝ POVRCH–SOUČÁST KANAL.SKRUŽE)	
11	KANALIZAČNÍ TROUBA PP DN 250 a 300 SN12	
12	GUMOVÉ TĚSNĚNÍ TRUB	
13	ŠACHTOVÁ VLOŽKA PŘÍSLUŠNÉ DIMENZE TRUB (SOUČÁST ŠACHTOVÉHO DNA)	
14	VYROVNÁVACÍ PODKLADOVÝ BETON C 12/15 V tl. min. 100mm	

POZNÁMKA :

ŠACHTY JSOU NAVRŽENY JAKO VODOTĚSNÉ, VŠECHNY ČÁSTI ŠACHET BUDOU DODÁNY JEDNÍM VÝROBCEM.
PREFABRIKOVANÉ DÍLCE JSOU NAVRŽENY Z VODOSTAVEBNÍHO BETONU TŘ. C35/45 VE SMYSLU ČSN EN 1917 (72 3147)
TLOUŠŤKA STĚNY SKRUŽE JE NAVRŽENA 120mm Z DŮVODU ZAKLÁDÁNÍ POD HLADINU SPODNÍ VODY
DETAIL DNA KANALIZAČNÍ ŠACHTY JE TYPOVÝ A PLATÍ PRO HLADKÉ POTRUBÍ OD DN100 DO DN400
– PRO KORUGOVANÉ POTRUBÍ PLATÍ DO DN300

DNA KANALIZAČNÍCH ŠACHET BUDOU ULOŽENY NA VYROVNÁVAJÍCÍ PODKLADOVÝ BETON C 12/15 V tl.min.100mm
– PODKLADOVÝ BETON BUDE ULOŽENÝ NA ZÁKLADOVOU SPÁRU

Tato dokumentace včetně všech příloh v tištěné i elektronické podobě je autorským dílem a je duševním vlastnictvím společnosti AWT Rekultivace, a.s., IČ: 47676175. Autorská práva k dokumentaci jsou chráněna autorským zákonem. Objednatel této dokumentace je oprávněn ji využívat pouze k účelům vyplývajícím z uzavřené smlouvy. Jiné užití projektové dokumentace bez písemného souhlasu vlastníka je zakázáno.

DOKUMENTACE PRO ÚZEMNÍ ŘÍZENÍ

DUR

Projektový manažer: Ing. Jana Kalužíková, tel: 735 197 265, email: jana.kaluzikova@awt-rekultivace.cz

Projektant: Ing. Tereza Junaedi, IČ: 5773075, Nám. Svobody 56, 76811 Chropyně, tel: 606 720 581, email: junaedi@seznam.cz

Hlavní inženýr projektu: Ing. Jana Kalužíková, tel: 735 197 265, email: jana.kaluzikova@awt-rekultivace.cz

Vypracoval: Ing. Tereza Junaedi, tel: 606 720 581, email: junaedi@seznam.cz

Zodpovědný projektant: Ing. Lenka Macková, tel: 774 962 865, email: le.mackova@gmail.com

Kontroloval: Ing. Roman Hrabec, MBA, tel: 602 576 475, email:roman.hrabec@awt-rekultivace.cz

Generální projektant: AWT REKULTIVACE a.s., Dělnická 41/884, 735 64 Havířov-Prostřední Suchá, tel:+420 596 580 111, IČO: 47676175, www.awt-rekultivace.cz

Investor: **Obec Těrlicko, Májová 474/16, 735 42 Těrlicko - Horní Těrlicko**

Stavba: **Snížení ekologické zátěže a znečištění odpadními vodami : Výstavba kanalizace Těrlicko - Hradiště k.ú. Hradiště pod Babí horou (okres Karviná);647489**

Stavební objekt (SO), provozní soubor (PS): **...**

Díl: **...**

Dokument: **SCHÉMA BET.ŠACHTY A SPADIŠTĚ DN 1000**

Datum 1.v.:	27.12.2017
Číslo zakázky:	17A020
Formát:	3 x A4
Revize:	
Měřítko:	1:25
Paré:	Číslo dokumentu: D1.1.27.

PŘÍČNÝ ŘEZ OSAZENÍ ŠACHTY Š01 NA STÁVAJÍCÍ STOKU PVC DN 300

1723	
ZÁMKOVÁ DLAŽBA	ASFALT – SILNICE

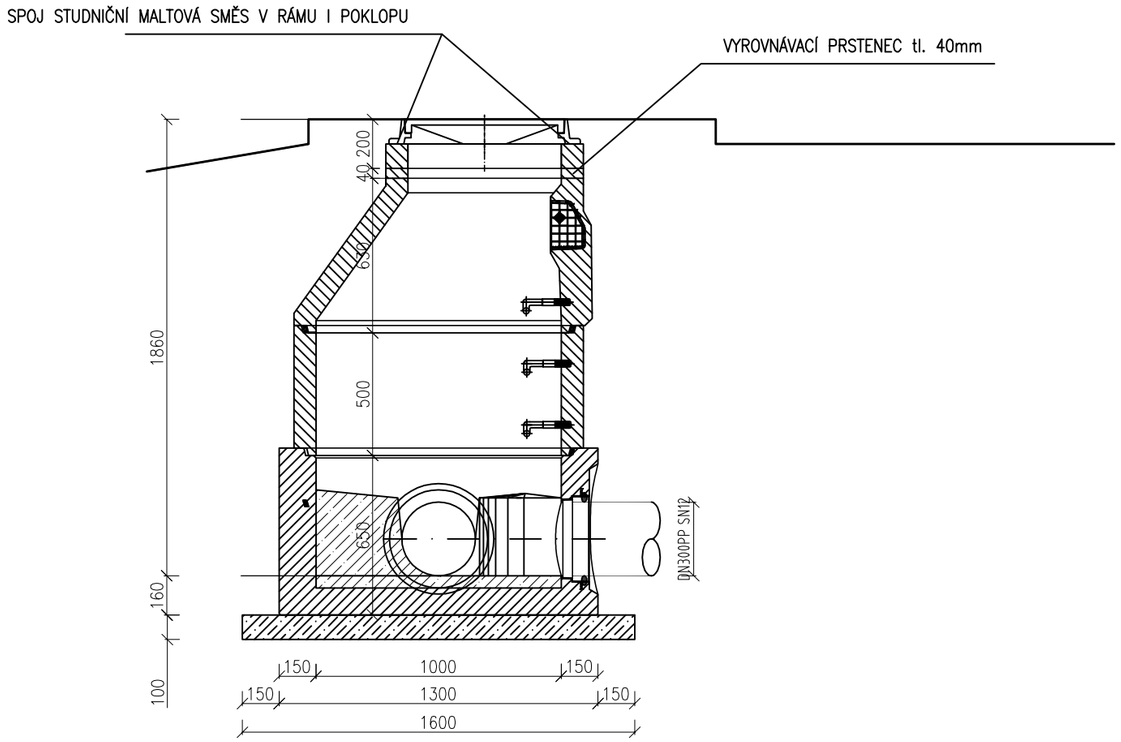

PŮDORYS

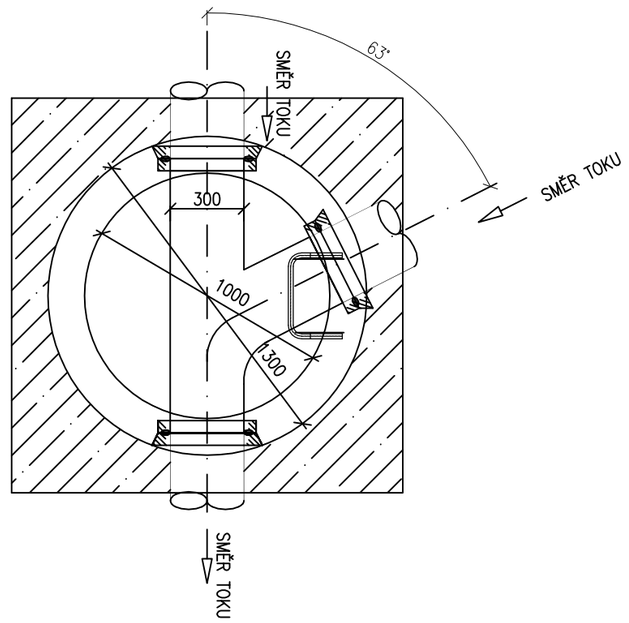

POZNÁMKA :

- PREFABRIKOVANÉ DÍLCE JSOU NAVRŽENY Z VODOSTAVEBNÍHO BETONU TŘ. C35/45 VE SMYSLU ČSN EN 1917 (72 3147)
- TLOUŠŤKA STĚNY SKRUŽE JE NAVRŽENA 120mm
- ŠACHTA JE NAVRŽENA JAKO VODOTĚSNÁ

Ing. LENKA MACKOVÁ autorizovaný inženýr pro městské inženýrství ČKAIT - 1201906

Tato dokumentace včetně všech příloh v tištěné i elektronické podobě je autorským dílem a je duševním vlastnictvím společnosti AWT Rekultivace, a.s., IČ: 47676175. Autorská práva k dokumentaci jsou chráněna autorským zákonem. Objednatel této dokumentace je oprávněn ji využívat pouze k účelům vyplývajícím z uzavřené smlouvy. Jiné užití projektové dokumentace bez písemného souhlasu vlastníka je zakázáno.

DOKUMENTACE PRO ÚZEMNÍ ŘÍZENÍ		DUR	
Projektový manažer: Ing. Jana Kalužíková, tel: 735 197 265, email: jana.kaluzikova@awt-rekultivace.cz	Projektant: Ing. Tereza Junaedi, IČ: 5773075, Nám. Svobody 56, 76811 Chropyně, tel: 606 720 581, email: junaedi@seznam.cz	Generální projektant: AWT REKULTIVACE a.s., Dělnická 41/884, 735 64 Havířov-Prostřední Suchá, tel:+420 596 580 111, IČO: 47676175, www.awt-rekultivace.cz	
Hlavní inženýr projektu: Ing. Jana Kalužíková, tel: 735 197 265, email: jana.kaluzikova@awt-rekultivace.cz	Vypracoval: Ing. Tereza Junaedi, tel: 606 720 581, email: junaedi@seznam.cz		
Zodpovědný projektant: Ing. Lenka Macková, tel: 774 962 865, email: le.mackova@gmail.com	Kontroloval: Ing. Roman Hrabec, MBA, tel: 602 576 475, email:roman.hrabec@awt-rekultivace.cz		
Investor: **Obec Těrlicko, Májová 474/16, 735 42 Těrlicko - Horní Těrlicko**		Datum 1.v.: **27.12.2017**	
Stavba: **Snížení ekologické zátěže a znečištění odpadními vodami : Výstavba kanalizace Těrlicko - Hradiště k.ú. Hradiště pod Babí horou (okres Karviná);647489**		Číslo zakázky: **17A020**	
		Formát: **A3**	
		Revize:	
		Měřítko: **1:25**	
Stavební objekt (SO), provozní soubor (PS): **...** Díl: **...**		Paré:	Číslo dokumentu: **D1.1.28.**
Dokument: **KANAL. BET. ŠACHTA Š01**			

PŮDORYS ÚPRAVOU RIGOLU – Š122

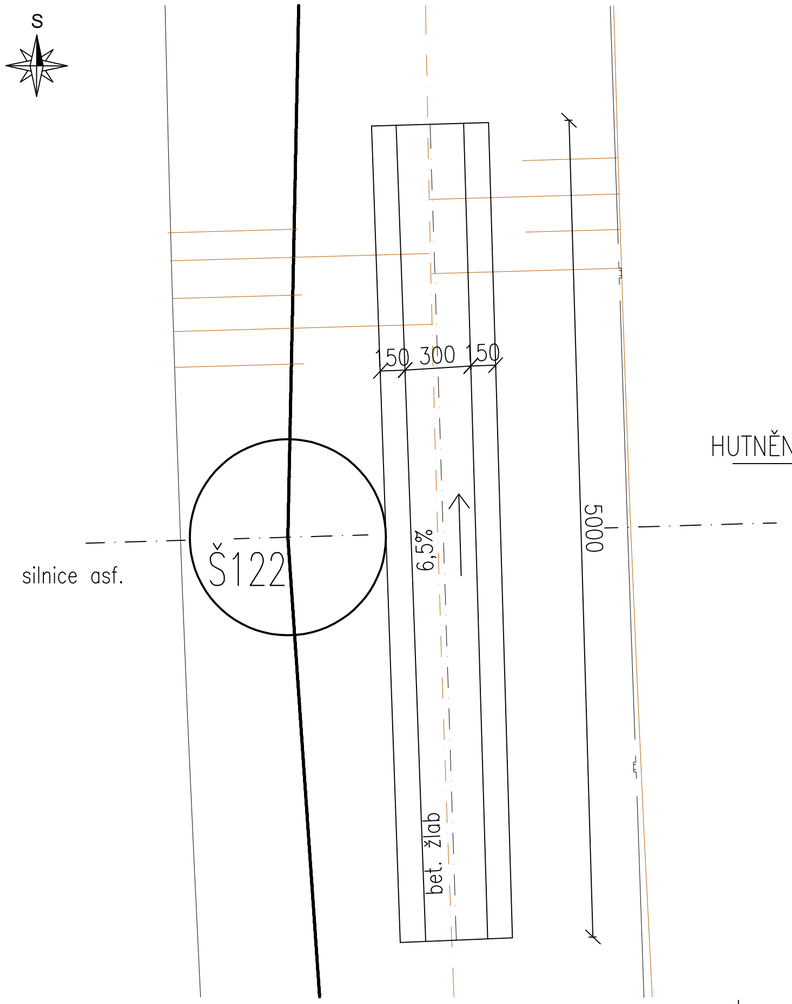

SCH. ŘEZ ÚPRAVOU RIGOLU – Š122

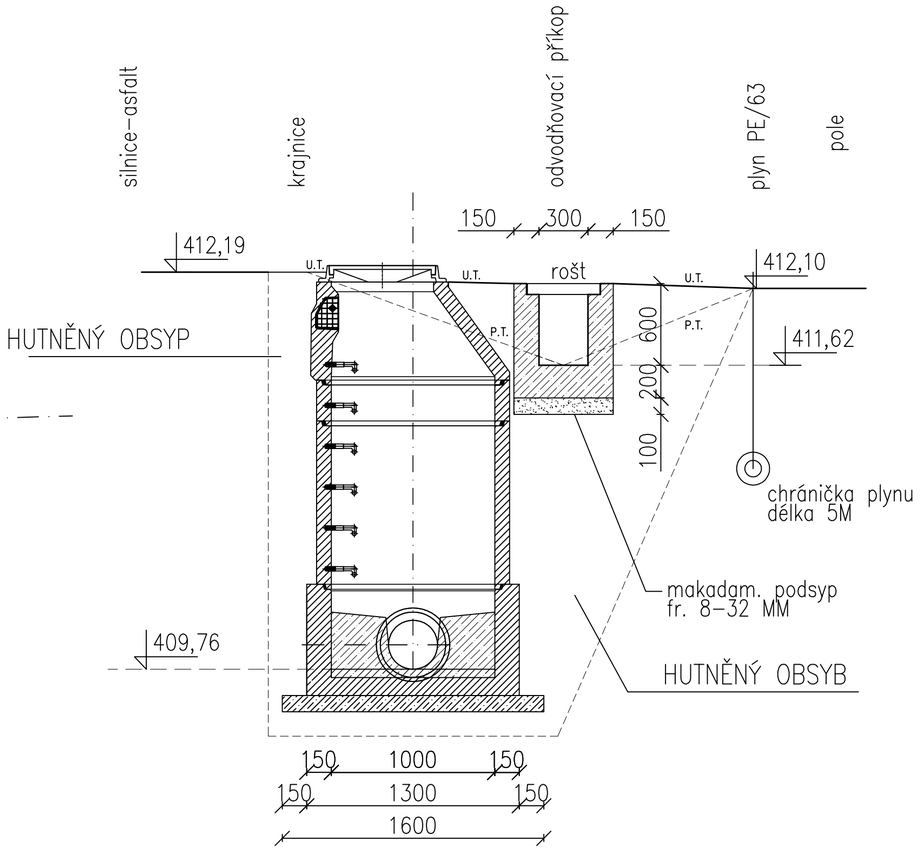

POZNÁMKA :

- MONOLITICKÝ ŽLAB JE NAVRŽEN Z VODOSTAVEBNÍHO BETONU TŘ. C35/45 VE SMYSLU ČSN EN 1917 (72 3147)
- ŽLAB BUDE OSAZEN POCHOZÍM NEREZ. ROŠTEM
- ŠACHTA JE NAVRŽENA JAKO VODOTĚSNÁ

Tato dokumentace včetně všech příloh v tištěné i elektronické podobě je autorským dílem a je duševním vlastnictvím společnosti AWT Rekultivace, a.s., IČ: 47676175. Autorská práva k dokumentaci jsou chráněna autorským zákonem. Objednatel této dokumentace je oprávněn ji využívat pouze k účelům vyplývajícím z uzavřené smlouvy. Jiné užití projektové dokumentace bez písemného souhlasu vlastníka je zakázáno.

DOKUMENTACE PRO ÚZEMNÍ ŘÍZENÍ		DUR
Projektový manažer: Ing. Jana Kalužíková, tel: 735 197 265, email: jana.kaluzikova@awt-rekultivace.cz	Projektant: Ing. Tereza Junaedi, IČ: 5773075, Nám. Svobody 56, 76811 Chropyně, tel: 606 720 581, email: junaedi@seznam.cz	Generální projektant: AWT REKULTIVACE a.s., Dělnická 41/884, 735 64 Havířov-Prostřední Suchá, tel:+420 596 580 111, IČO: 47676175, www.awt-rekultivace.cz
Hlavní inženýr projektu: Ing. Jana Kalužíková, tel: 735 197 265, email: jana.kaluzikova@awt-rekultivace.cz	Vypracoval: Ing. Tereza Junaedi, tel: 606 720 581, email: junaedi@seznam.cz	
Zodpovědný projektant: Ing. Lenka Macková, tel: 774 962 865, email: le.mackova@gmail.com	Kontroloval: Ing. Roman Hrabec, MBA, tel: 602 576 475, email:roman.hrabec@awt-rekultivace.cz	

Investor:	**Obec Těrlicko** **Májová 474/16, 735 42 Těrlicko - Horní Těrlicko**	Datum 1.v.: **27.12.2017** Číslo zakázky: **17A020**
Stavba:	**Snížení ekologické zátěže a znečištění odpadními vodami :** **Výstavba kanalizace Těrlicko - Hradiště** **k.ú. Hradiště pod Babí horou (okres Karviná);647489**	Formát: **3xA4** Revize: Měřítko: **1:25**
Stavební objekt (SO), provozní soubor (PS): **...** Díl: **...**		Paré: / Číslo dokumentu: **D1.1.29**
Dokument: **ÚPRAVA PŘÍKOPY U Š122**		

V ZELENI

KANAL. ŠACHTA Ø 1000 NG S LITINOVÝM POKLOPEM A S BETONOVÝM PRSTENCEM

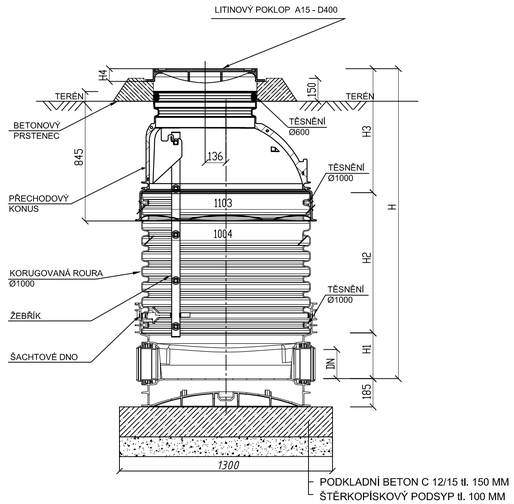

EXTRAVILÁN

KANAL. ŠACHTA Ø 1000 NG S LITINOVÝM POKLOPEM S TELESKOPICKOU ROUROU

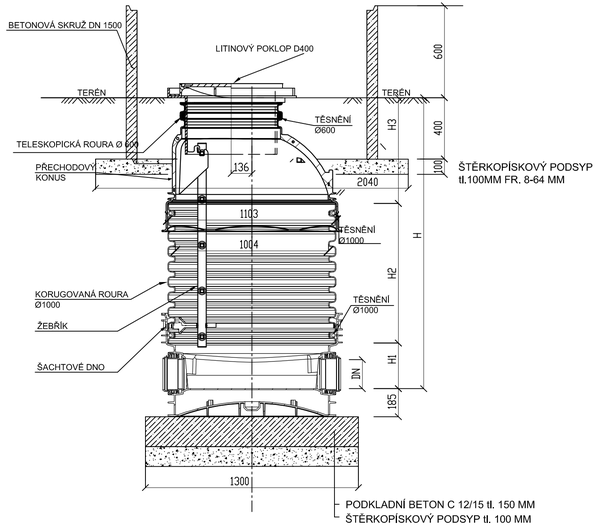

V KOMUNIKACI

KANAL. ŠACHTA Ø 1000 S LITINOVÝM POKLOPEM S TELESKOPICKOU ROUROU

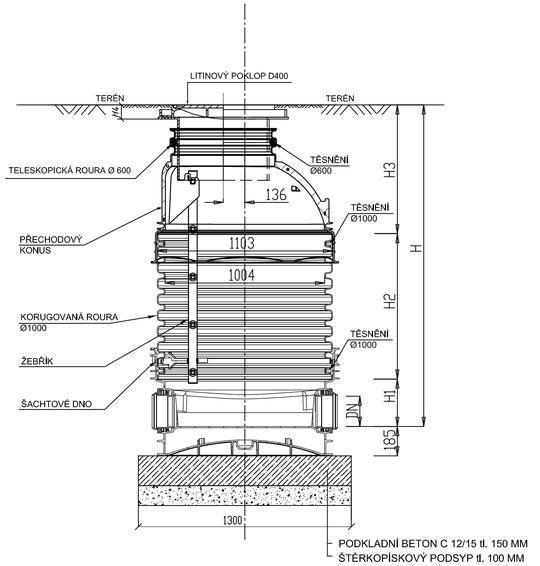

pozn. Šachty budou uloženy dle montážního předpisu výrobce.
Obsyp výkopkem hutněný po 30 cm,
obzvláště pečlivě provedený v případech uložení v podzemní vodě.

Tato dokumentace včetně všech příloh v tištěné i elektronické podobě je autorským dílem a je duševním vlastnictvím společnosti AWT Rekultivace, a.s., IČ: 47676175. Autorská práva k dokumentaci jsou chráněna autorským zákonem. Objednatel této dokumentace je oprávněn ji využívat pouze k účelům vyplývajícím z uzavřené smlouvy. Jiné užití projektové dokumentace bez písemného souhlasu vlastníka je zakázáno.

DOKUMENTACE PRO ÚZEMNÍ ŘÍZENÍ		DUR
Projektový manažer: Ing. Jana Kalužíková, tel: 735 197 265, email: jana.kaluzikova@awt-rekultivace.cz	Projektant: Ing. Tereza Junaedi, IČ: 5773075, Nám. Svobody 56, 76811 Chropyně, tel: 606 720 581, email: junaedi@seznam.cz	Generální projektant: AWT REKULTIVACE a.s., Dělnická 41/884, 735 64 Havířov-Prostřední Suchá, tel:+420 596 580 111, IČO: 47676175, www.awt-rekultivace.cz
Hlavní inženýr projektu: Ing. Jana Kalužíková, tel: 735 197 265, email: jana.kaluzikova@awt-rekultivace.cz	Vypracoval: Ing. Tereza Junaedi, tel: 606 720 581, email: junaedi@seznam.cz	
Zodpovědný projektant: Ing. Lenka Macková, tel: 774 982 865, email: le.mackova@gmail.com	Kontroloval: Ing. Roman Hrabec, MBA, tel: 602 576 475, email:roman.hrabec@awt-rekultivace.cz	

Investor:	**Obec Těrlicko** **Májová 474/16, 735 42 Těrlicko - Horní Těrlicko**	Datum 1.v.: **27.12.2017**
Stavba:	**Snížení ekologické zátěže a znečištění odpadními vodami :** **Výstavba kanalizace Těrlicko - Hradiště** **k.ú. Hradiště pod Babí horou (okres Karviná):647489**	Číslo zakázky: **17A020** Formát: **4 x A4** Revize: Měřítko: **1:1000/100**
Stavební objekt (SO), provozní soubor (PS): **...** Díl: **...**		Paré: / Číslo dokumentu:
Dokument: **SCHÉMA ŠACHET TEGRA 1000 NG**		**D.1.1 30**

V ZELENI

KANAL. ŠACHTA Ø 600 S LITINOVÝM POKLOPEM, S TELESKOPICKOU ROUROU A S BETONOVÝM PRSTENCEM

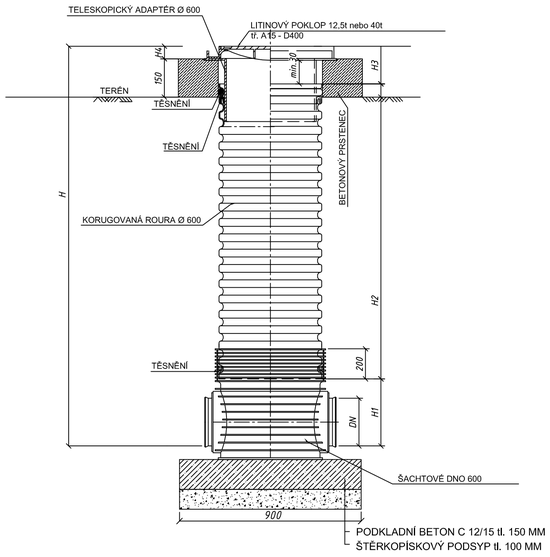

V KOMUNIKACI

KANAL. ŠACHTA Ø 600 S LITINOVÝM POKLOPEM S TELESKOPICKOU ROUROU

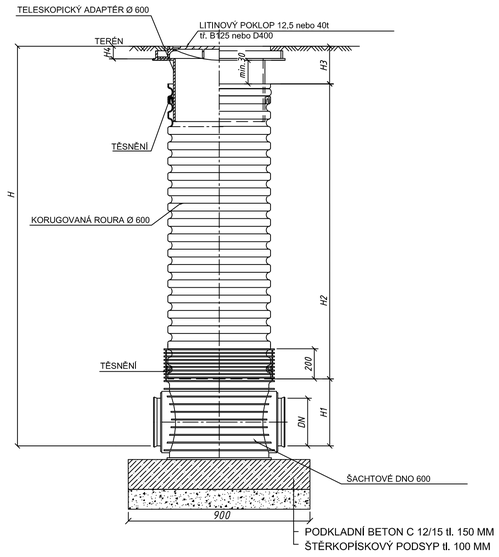

EXTRAVILÁN

KANAL. ŠACHTA Ø 600 S LITINOVÝM POKLOPEM S TELESKOPEM

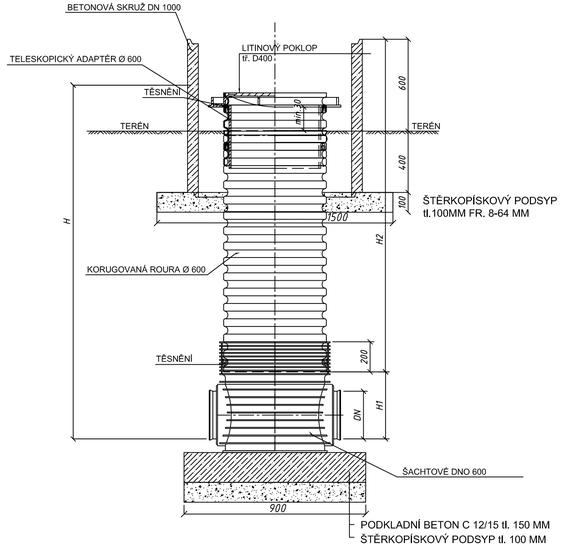

TYP VSTUPU	H4 (mm)
A15	80
B125	80
C250	80
D400	140

DN (mm)	H1 (mm)		
	KG	UR	UR DIN
160	351	X	351
200	374	374	374
250	399	399	399
315	428	428	428
400	471	X	X

pozn. Šachty budou uloženy dle montážního předpisu výrobce.
Obsyp výkopkem hutněný po 30 cm,
obzvláště pečlivě provedený v případech uložení v podzemní vodě.

Ing. LENKA MACKOVÁ autorizovaný inženýr pro stavitelství ČKAIT - 1201908

Tato dokumentace včetně všech příloh v tištěné i elektronické podobě je autorským dílem a je duševním vlastnictvím společnosti AWT Rekultivace, a.s., IČ: 47676175. Autorská práva k dokumentaci jsou chráněna autorským zákonem. Objednatel této dokumentace je oprávněn ji využívat pouze k účelům vyplývajícím z uzavřené smlouvy. Jiné užití projektové dokumentace bez písemného souhlasu vlastníka je zakázáno.

DOKUMENTACE PRO ÚZEMNÍ ŘÍZENÍ		DUR
Projektový manažer: Ing. Jana Kalužíková, tel: 735 197 265, email: jana.kaluzikova@awt-rekultivace.cz	Projektant: Ing. Tereza Junaedi, IČ: 5773075, Nám. Svobody 56, 76811 Chropyně, tel: 606 720 581, email: junaedi@seznam.cz	Generální projektant: AWT REKULTIVACE a.s., Dělnická 41/884, 735 64 Havířov-Prostřední Suchá, tel:+420 596 580 111, IČO: 47676175, www.awt-rekultivace.cz
Hlavní inženýr projektu: Ing. Jana Kalužíková, tel: 735 197 265, email: jana.kaluzikova@awt-rekultivace.cz	Vypracoval: Ing. Tereza Junaedi, tel: 606 720 581, email: junaedi@seznam.cz	
Zodpovědný projektant: Ing. Lenka Macková, tel: 774 982 865, email: le.mackova@gmail.com	Kontroloval: Ing. Roman Hrabec, MBA, tel: 602 576 475, email:roman.hrabec@awt-rekultivace.cz	
Investor: **Obec Těrlicko, Májová 474/16, 735 42 Těrlicko - Horní Těrlicko**		Datum 1.v.: 27.12.2017
Stavba: **Snížení ekologické zátěže a znečištění odpadními vodami : Výstavba kanalizace Těrlicko - Hradiště k.ú. Hradiště pod Babí horou (okres Karviná):647489**		Číslo zakázky: 17A020
		Formát: 4 x A4
		Revize:
		Měřítko: 1:1000/100
Stavební objekt (SO), provozní soubor (PS): ... Díl: ...		Paré: / Číslo dokumentu:
Dokument: **SCHÉMA ŠACHET TEGRA 600**		**D.1.1 31**

TYPOVÉ ŠACHTY - SPADIŠŤOVÉ

M 1:10

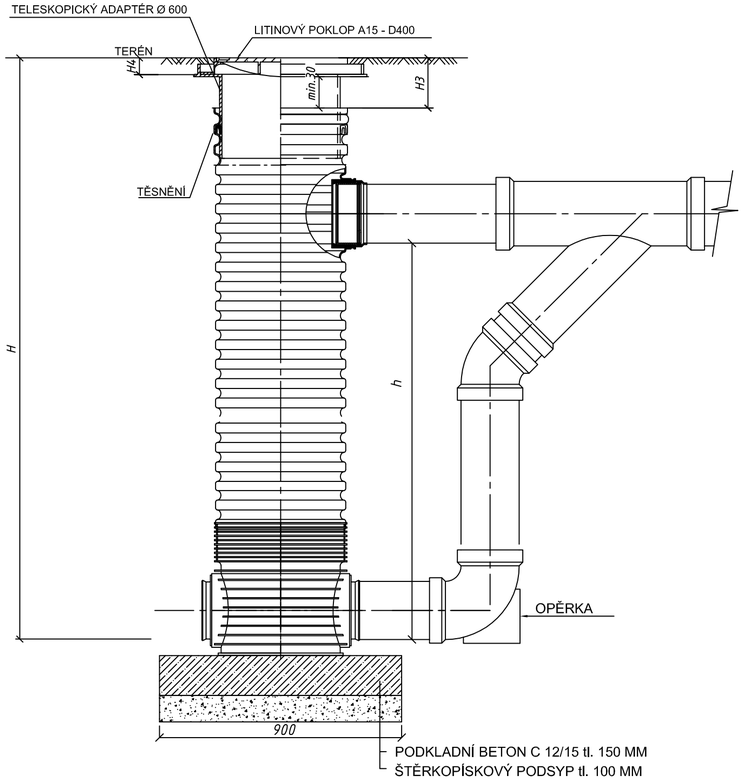

SPADIŠŤOVÁ KANALIZAČNÍ ŠACHTA DN 600

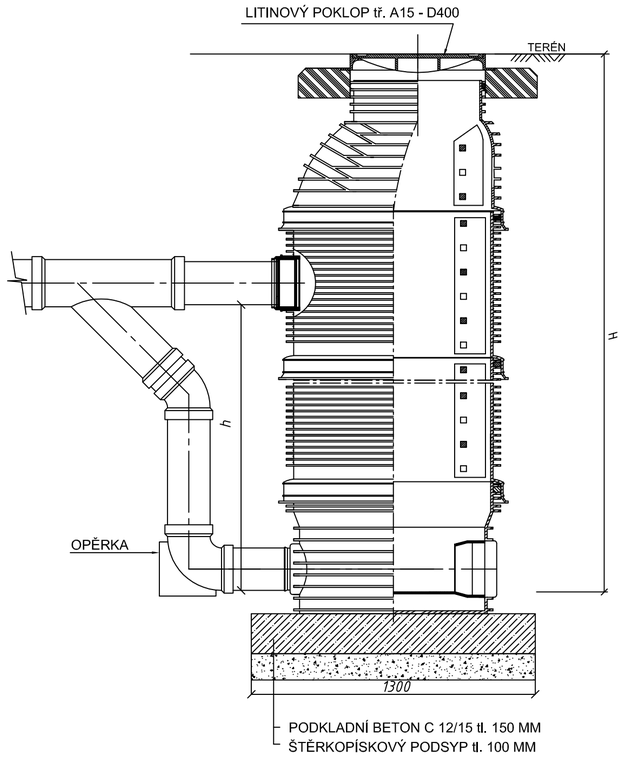

SPADIŠŤOVÁ KANALIZAČNÍ ŠACHTA DN 1000

pozn. Šachty budou uloženy dle montážního předpisu výrobce.
Obsyp výkopkem hutněný po 30 cm,
obzvláště pečlivě provedený v případech uložení v podzemní vodě.

Ing. LENKA MACKOVÁ autorizovaný inženýr pro městské inženýrství ČKAIT - 1201906

Tato dokumentace včetně všech příloh v tištěné i elektronické podobě je autorským dílem a je duševním vlastnictvím společnosti AWT Rekultivace, a.s., IČ: 47676175. Autorská práva k dokumentaci jsou chráněna autorským zákonem. Objednatel této dokumentace je oprávněn ji využívat pouze k účelům vyplývajícím z uzavřené smlouvy. Jiné užití projektové dokumentace bez písemného souhlasu vlastníka je zakázáno.

DOKUMENTACE PRO ÚZEMNÍ ŘÍZENÍ		DUR
Projektový manažer: Ing. Jana Kalužíková, tel: 735 197 265, email: jana.kaluzikova@awt-rekultivace.cz	Projektant: Ing. Tereza Junaedi, IČ: 5773075, Nám. Svobody 56, 76811 Chropyně, tel: 606 720 581, email: junaedi@seznam.cz	Generální projektant: AWT REKULTIVACE a.s., Dělnická 41/884, 735 64 Havířov-Prostřední Suchá, tel:+420 596 580 111, IČO: 47676175, www.awt-rekultivace.cz
Hlavní inženýr projektu: Ing. Jana Kalužíková, tel: 735 197 265, email: jana.kaluzikova@awt-rekultivace.cz	Vypracoval: Ing. Tereza Junaedi, tel: 606 720 581, email: junaedi@seznam.cz	
Zodpovědný projektant: Ing. Lenka Macková, tel: 774 962 865, email: le.mackova@gmail.com	Kontroloval: Ing. Roman Hrabec, MBA, tel: 602 576 475, email:roman.hrabec@awt-rekultivace.cz	

Investor:	**Obec Těrlicko** **Májová 474/16, 735 42 Těrlicko - Horní Těrlicko**	Datum 1.v.:	**27.12.2017**
Stavba:	**Snížení ekologické zátěže a znečištění odpadními vodami : Výstavba kanalizace Těrlicko - Hradiště k.ú. Hradiště pod Babí horou (okres Karviná);647489**	Číslo zakázky:	**17A020**
		Formát:	**3 x A4**
		Revize:	
		Měřítko:	**1:1000/100**
Stavební objekt (SO), provozní soubor (PS): **...** Díl: **...**		Paré:	Číslo dokumentu: **D.1.1 32**
Dokument:	**SCHÉMA SPADIŠŤOVÉH ŠACHTY TEGRA 1000 A 600**		

KANALIZAČNÍ ŠACHTA TEGRA 425 S TELESKOPISKOU ROUROU A LITINOVÝM POKLOPEM DN425

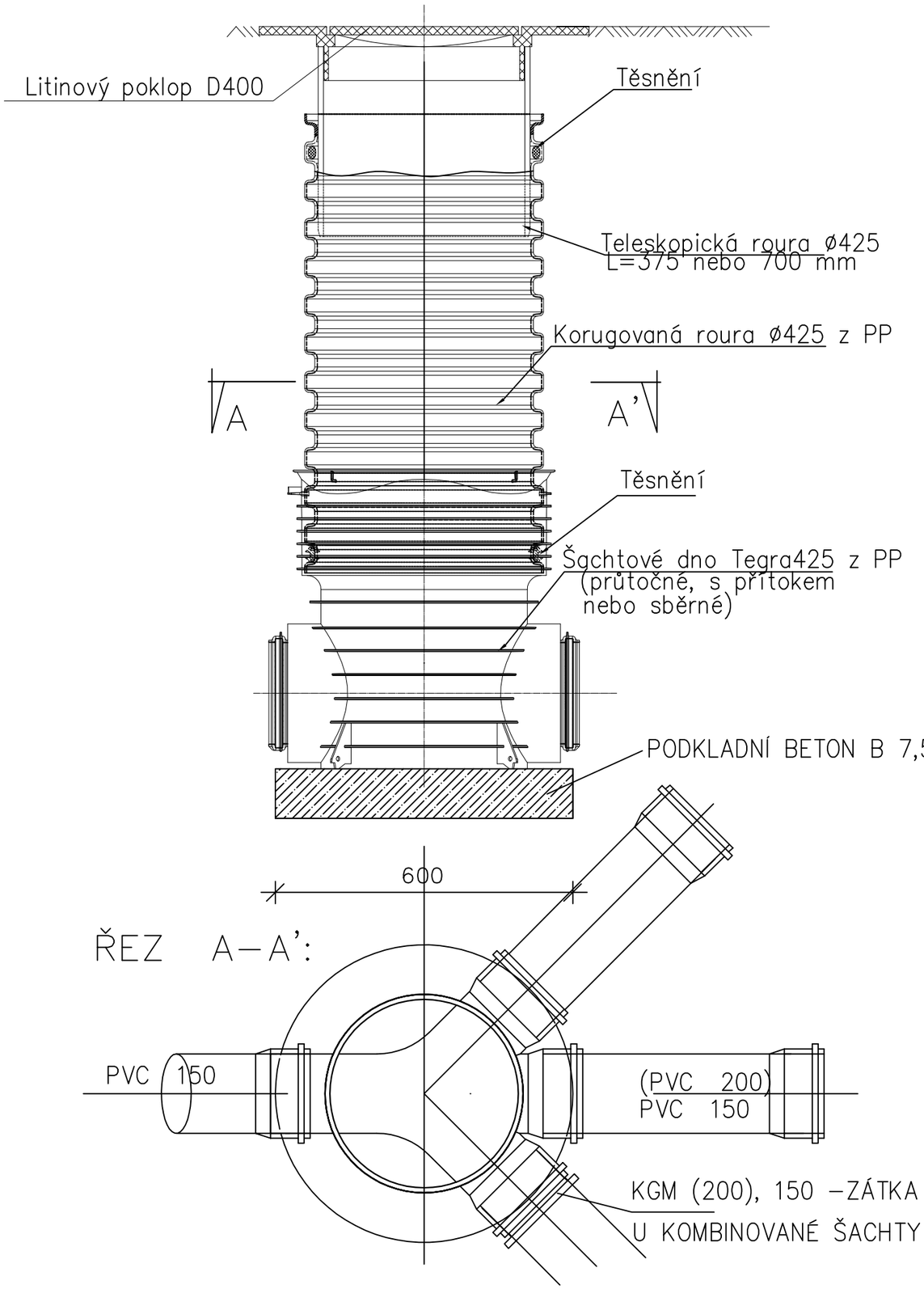

Ing. LENKA MACKOVÁ
Autorizovaný inženýr pro městské inženýrství
ČKAIT - 1201906

Pozn. Na výkresech nejsou značeny soukromé přípojky na pozemcích soukromých vlastníků - nejsou v evidenci správců sítí a také neevidované dešťové kanalizace.

Tato dokumentace včetně všech příloh v tištěné i elektronické podobě je autorským dílem a je duševním vlastnictvím společnosti AWT Rekultivace, a.s., IČ: 47676175. Autorská práva k dokumentaci jsou chráněna autorským zákonem. Objednatel této dokumentace je oprávněn ji využívat pouze k účelům vyplývajícím z uzavřené smlouvy. Jiné užití projektové dokumentace bez písemného souhlasu vlastníka je zakázáno.

DOKUMENTACE PRO ÚZEMNÍ ŘÍZENÍ		DUR	
Projektový manažer: Ing. Jana Kalužíková, tel: 735 197 265, email: jana.kaluzikova@awt-rekultivace.cz	Projektant: Ing. Tereza Junaedi, IČ: 5773075, Nám. Svobody 56, 76811 Chropyně, tel: 606 720 581, email: junaedi@seznam.cz	Generální projektant: AWT REKULTIVACE a.s., Dělnická 41/884, 735 64 Havířov-Prostřední Suchá, tel:+420 596 580 111, IČO: 47676175, www.awt-rekultivace.cz	
Hlavní inženýr projektu: Ing. Jana Kalužíková, tel: 735 197 265, email: jana.kaluzikova@awt-rekultivace.cz	Vypracoval: Ing. Tereza Junaedi, tel: 606 720 581, email: junaedi@seznam.cz		
Zodpovědný projektant: Ing. Lenka Macková, tel: 774 962 865, email: le.mackova@gmail.com	Kontroloval: Ing. Roman Hrabec, MBA, tel: 602 576 475, email:roman.hrabec@awt-rekultivace.cz		
Investor:	**Obec Těrlicko** **Májová 474/16, 735 42 Těrlicko - Horní Těrlicko**	**Datum 1.v.:**	**27.12.2017**
Stavba:	**Snížení ekologické zátěže a znečištění odpadními vodami :** **Výstavba kanalizace Těrlicko - Hradiště** **k.ú. Hradiště pod Babí horou (okres Karviná);647489**	**Číslo zakázky:**	**17A020**
		Formát:	**2 x A4**
		Revize:	
		Měřítko:	**1:10**
Stavební objekt (SO), provozní soubor (PS):.. **Díl:** ...		**Paré:**	**Číslo dokumentu**
Dokument:	**SCHÉMA REVIZNÍ ŠACHTY DN 425**		**D1.1.33.**

Číslo revize:	Obsah revize:	Datum revize:	Vypracoval:

Tato dokumentace včetně všech příloh v tištěné i elektronické podobě je autorským dílem a je duševním vlastnictvím společnosti AWT Rekultivace, a.s., IČ: 47676175. Autorská práva k dokumentaci jsou chráněna autorským zákonem. Objednatel této dokumentace je oprávněn ji využívat pouze k účelům vyplývajícím z uzavřené smlouvy. Jiné užití projektové dokumentace bez písemného souhlasu vlastníka je zakázáno.

DOKUMENTACE PRO ÚZEMNÍ ŘÍZENÍ

DUR

Projektový manažer: Ing. Jana Kalužíková
tel: 735 197 265
email: jana.kaluzikova@awt-rekultivace.cz

Projektant: Ing. Tereza Junaedi, IČ: 5773075
Nám. Svobody 56, 76811 Chropyně
tel: 606 720 581, email: junaedi@seznam.cz

Hlavní inženýr projektu: Ing. Jana Kalužíková
tel: 735 197 265
email: jana.kaluzikova@awt-rekultivace.cz

Vypracoval: Ing. Tereza Junaedi
tel: 606 720 581
email: junaedi@seznam.cz

Zodpovědný projektant: Ing. Lenka Macková
tel: 774 962 865
email: le.mackova@gmail.com

Kontroloval: Ing. Roman Hrabec, MBA
tel: 602 576 475
email:roman.hrabec@awt-rekultivace.cz

Generální projektant:
AWT REKULTIVACE a.s.
Dělnická 41/884
735 64 Havířov-Prostřední Suchá
tel:+420 596 580 111
IČO: 47676175
www.awt-rekultivace.cz

Investor: **Obec Těrlicko**
Májová 474/16, 735 42 Těrlicko - Horní Těrlicko

Stavba: **Snížení ekologické zátěže a znečištění odpadními vodami :**
Výstavba kanalizace Těrlicko - Hradiště
k.ú. Hradiště pod Babí horou (okres Karviná);647489

Stavební objekt (SO), provozní soubor (PS): **...**
Díl: **...**

Dokument: **DOKLADOVÁ ČÁST**

Datum 1.v.:	**27.12.2017**
Číslo zakázky:	**17A020**
Formát:	**x A4**
Revize:	
Měřítko:	**...**

Paré:

Číslo dokumentu: **E**

AWT REKULTIVACE A.S.
Dělnická 41/884
735 64 Havířov- Prostřední Suchá

E. DOKLADOVÁ ČÁST

Stavba:	VÝSTAVBA KANALIZACE TĚRLICKO - HRADIŠTĚ
Objekt / soubor:	
Investor / Objednatel:	Obec Těrlicko, Májová 474/16, 735 42 Těrlicko – Horní Těrlicko
Generální projektant:	AWT REKULTIVACE a.s. Dělnická 41/884, 73565 Havířov- Prostřední Suchá
Číslo zakázky:	17A020_TERHRA
Projektový manažer:	Ing. Jana Kalužíková
Zodp. projektant akce:	Ing. Lenka Macková (ČKAIT 1201906)
HIP:	Ing. Jana Kalužíková
Hlavní statik:	
Inženýrská činnost:	Ing. Jana Kalužíková
Zhotovitel projekt. části:	AWT REKULTIVACE a.s. Dělnická 41/884, 73565 Havířov- Prostřední Suchá
Generální dodavatel:	Bude vybrán na základě výběrového řízení

Vypracoval:	Ing. Tereza Junaedi	Datum: 10/2018	
Kontroloval:	Vladimír Krč	Počet stran:	x A4
Schválil:	Ing. Roman Hrabec	A. č. souboru:	

V01	UPD Obec Těrlicko	EX_17-06-26 vyjádření
V02	Obecní úřad Těrlicko, Koordinované stanovisko Odbor životní prostředí a odpadové hospodářství Silniční úřad Májová 474/16 735 42 Těrlicko-Horní Těrlicko	DUR+DSP 18-02-19
V03	Magistrát města Havířova Svornosti 2 736 01 Havířov-Město Koordinované stanovisko	DUR+DSP _18-03-12
V04	Krajská hygienická stanice Těreškovové 2206, 734 01 Karviná-Mizerov	DUR_18-02-08
V05	HZS Ostravská 883/3, 733 01 Karviná - Fryštát,	18-02-12
V06	Povodí Odry, státní podnik správa státního podniku Varenská 3101 / 49 701 26 Ostrava	DUR+DSP 18-02-16
V07	SSMSK Ing. Koplová Dana Bohumínská 1877/4, 733 01 Karviná	Dur+dsp 18-05-22
V10	Magistrát města Havířova ŽIVOTNÍ PROSTŘEDÍ Svornosti 2 736 01 Havířov-Město Závazné stanovisko- Par. 18 - může ovlivnit jakost vod Par 17 – ano jsem na souhlas vodní tok-jde o vodní dílo – neřeší se - bude dělat vodoprávní řízení při SP	DSP_18-03-12 Souhlas par18
V11	Lesy čr	18-07-25
V12	Krajský úřad koordinované stanovisko 28. října 117 702 18 Ostrava	Koo_18-02-19
V14	Souhlas pro křížení s komunikací- zvláštní užívání OU Těrlicko	DUR+DSP _18-02-05
V15	Stanovisko správce vodního toku Májová 474/16 735 42 Těrlicko-Horní Těrlicko	DUR+DSP 18-02-19
V16	ŽÁDOST zvláštní užívání Souhlas se zvláštním užíváním komunikace	18-06-21_vydané rozhodnutí –

S01	Česká telekomunikační infrastruktura a.s. (CETIN) - dříve sítě O2 Czech Republic a.s.	DUR+DSP_18-01-09 elektronicky
S02	Elektrické energie (CEZ) (ČEZ Distribuce, a.s.) (ČEZ ICT servis, a.s.)	EX_18-02-02
S03	SmVaK a.s.. 28. října 1235/169, Mariánské Hory, 709 00 Ostrava	Dur+dsp 18-06-25 Doplnění 30.11.2018
S04	RWE +DIGI DATA	DUR+DSP_18-01-09 elektronicky
S05	Veolia Průmyslové služby ČR, a.s. (Dalkia Industry CZ) Zelená 2061/88a Mariánské Hory 709 00 Ostrava	Viz S06
S06	Veolia Energie ČR, a.s. 28. října 3337/7 702 00 Ostrava	Ex_18-06-29
S07	UPC Česká republika, s.r.o. Závišova 5, 140 00 Praha 4	Ex_18-17-13
S08	**Čeps invest a.s.** **Elektrárenská 774/2,** **101 52 Praha 10**	PD 18-02-19 – stejné
S09	Těrlicko- vlastník vodovodu Obec Těrlicko, Horní Těrlicko č.p. 474 Těrlicko 735 42	DUR+DSP _18-02-07
S10	Těrlicko osvětlení + majetek obce Obec Těrlicko, Horní Těrlicko č.p. 474 Těrlicko 735 42	DUR+DSP _18-01-19
S11	Vodafone	DUR+DSP 18-02-16- souhlas
S12	T-Mobile Czech Republic	EX_18-07-12
S13	DIAMO, státní podnik Stráž pod Ralskem, Máchova 201, PSČ 471 27	EX_18-07-31
S14	OKD, a.s. oddělení energetických provozů	EX_17-06-26 EX_18-07-26

	Stonavská 2179 Doly 735 06 Karviná OKD IT, Stonavská 2179 Doly 735 06 Karviná	
S15	České Radiokomunikace a.s. Skokanská 2117/1 169 00 Praha 6	Ex_18-07-12
S16	Green Gas DPB, a.s. Rudé armády 637, 739 21, Paskov	EX_17-06-23
S17	OPTILINE a.s a SITEL, spol. s r.o. středisko vyjadřování k sítím Nad Elektrárnou 1526/45 106 00 Praha 10	EX_18-07-13 Ex_18-08-14
S18	ENERGETIKA TŘINEC, a.s. Průmyslová 1024, Staré Město 739 61 Třinec	EX_17-06-30
S19		
S20	Fine technology Outsource Tylova 473/27 Plzeň 30100	DUR+DSP 18-04-20

Obecní úřad Těrlicko

Májová 474/16, 735 42 Těrlicko-Horní Těrlicko

IČ: 00297 666
DIČ: CZ00297 666

Stavební úřad

Váš dopis zn.:
ze dne:
Č.j.: **2591/2017/OTER/UpV-2**
Spis. zn.: 2591/2017/OTER/UpV
Vyřizuje: Ing. Nikola Chrobočková
Telefon: 556 205 767
E-mail: nikola.chrobockova@terlicko.cz

Datum: **23.6.2017**

dle rozdělovníku

ÚZEMNĚ PLÁNOVACÍ INFORMACE
O PODMÍNKÁCH PROVEDENÍ JEDNODUCHÉ STAVBY

Obecní úřad Těrlicko, jako stavební úřad příslušný podle § 13 odst. 1 písm. e) zákona č. 183/2006 Sb., o územním plánování a stavebním řádu (stavební zákon), ve znění pozdějších předpisů (dále jen "stavební zákon"), k žádosti podle § 139 zákona č. 500/2004 Sb., správní řád, ve znění pozdějších předpisů a § 21 stavebního zákona o územně plánovací informaci o podmínkách provedení stavby kterou dne 14.6.2017 podal

AWT Rekultivace a.s., IČO 47676175, Dělnická 41/884, Havířov-Prostřední Suchá

(dále jen "žadatel"), na stavbu

"Žádost o vyjádření z pohledu územního plánu, stanovení podmínek výstavby a poskytnutí územně plánovací dokumentace: Výstavba kanalizace Těrlicko – Hradiště"

(dále jen "stavba") poskytuje podle § 21 odst. 1 písm. d) stavebního zákona tyto informace:

a) Pro plochy dle ÚPD Obce Těrlicko II.B.1 – koordinační výkres jsou stanoveny podmínky viz níže:

Plochy smíšené obytné „B“

Definice plochy: území s převládající nebo dominantní funkcí bydlení tvořené nízkopodlažní zástavbou rodinných a bytových domů a občanské vybavenosti. V těchto plochách umisťovat přednostně objekty s funkcí bydlení. Jsou to plochy, v nichž výstavba, zřizování nebo vestavby s jinou funkcí, nesmí narušovat funkci bydlení. Nezbytnou součástí je také dopravní a technická infrastruktura sloužící potřebám těchto ploch a plochy zeleně.

Hlavní využití: bydlení – rodinné a bytové domy; občanská vybavenost.

Přípustné využití: stavby související se stavbou hlavní; plochy veřejných prostranství; stávající stavby pro rodinnou rekreaci; samostatné zahrady, včetně staveb pro uskladnění nářadí a zemědělských výpěstků; stavby a zařízení pro sport, relaxaci a volný čas lokálního významu, včetně maloplošných víceúčelových a dětských hřišť; zeleň včetně mobiliáře; drobná architektura; nezbytná dopravní infrastruktura - místní komunikace funkčních skupin C a D, parkovací a odstavné plochy, manipulační plochy a další stavby související s nezbytnou dopravní infrastrukturou; garáže obyvatel integrované v hlavních objektech a jako stavby související s hlavním objektem; nezbytná technická infrastruktura a přípojky na sítě technické infrastruktury; oplocení pozemků.

Podmíněně přípustné využití: provozování služeb, opraven a podnikatelských aktivit, jejichž vedlejší účinky nesnižují kvalitu a pohodu hlavního a přípustného využití a které jsou slučitelné s využitím hlavním; chov drobných hospodářských zvířat pro vlastní potřebu, při dodržení

hygienických norem a předpisů, jen v rozsahu nevyžadujícím stanovení hygienických pásem a bez negativního vlivu na okolní pozemky; výroba elektrické energie prostřednictvím fotovoltaických panelů výhradně na střechách nebo fasádách objektů.

Nepřípustné využití: funkční využití (stavby a zařízení) jiné než je uvedené ve využití hlavním, přípustném nebo podmíněně přípustném, zejména: hřbitovy a pohřebnictví; velkoplošná obchodní zařízení; zahrádkové osady; chov hospodářských zvířat nad rámec výše uvedený; stavby a zařízení pro výrobu a skladování s výjimkou výše uvedených; těžba surovin, včetně staveb a zařízení pro těžbu a zpracování surovin; servisy a opravny motorových vozidel, autobazary a vrakoviště; stavby a zařízení pro posklizňovou úpravu a skladování produktů rostlinné výroby; distribuce a prodej pohonných hmot; garáže na samostatném pozemku; odstavování a garážování vozidel nad 3,5t; sběrné a třídící dvory a sběrny surovin; větrné elektrárny a velkoplošné fotovoltaické systémy; velkoplošné reklamní systémy; a další využití, jehož důsledky mohou snižovat kvalitu hlavního a přípustného využití, popřípadě jsou přímo neslučitelné s využitím hlavním, přípustným a podmíněně přípustným.

Podmínky prostorového uspořádání a ochrana krajinného rázu:
maximální zastavitelnost pozemků: u staveb pro bydlení 50 %; u občanského vybavení, služeb a podnikatelských aktivit 70 %; u zahrad a rekreačních staveb 25 %; výšková hladina zástavby v obci je stabilizovaná, nová zástavba nesmí převyšovat okolní zástavbu a zvyšovat hladinu zástavby v území.

Plochy smíšené obytné venkovské „BR“

Definice plochy: území s převládající nebo dominantní funkcí bydlení tvořené nízkopodlažní zástavbou rodinných domů a původních zemědělských usedlostí. V těchto plochách umisťovat přednostně rodinné domy. Jsou to plochy, v nichž výstavba, zřizování nebo vestavby s jinou funkcí, nesmí narušovat funkci bydlení. Nezbytnou součástí je také dopravní a technická infrastruktura sloužící potřebám těchto ploch a plochy zeleně.

Hlavní využití: bydlení – rodinné domy; zemědělské usedlosti;

Přípustné využití: stavby související se stavbou hlavní; plochy veřejných prostranství; stávající stavby pro rodinnou rekreaci; samostatné zahrady, včetně staveb pro uskladnění nářadí a zemědělských výpěstků; stavby a zařízení pro sport, relaxaci a volný čas lokálního významu, včetně maloplošných víceúčelových a dětských hřišť; zeleň včetně mobiliáře; drobná architektura; nezbytná dopravní infrastruktura - místní komunikace funkčních skupin C a D, parkovací a odstavné plochy, manipulační plochy a další stavby související s nezbytnou dopravní infrastrukturou; garáže obyvatel integrované v hlavních objektech a jako stavby související s hlavním objektem; nezbytná technická infrastruktura a přípojky na sítě technické infrastruktury; oplocení pozemků.

Podmíněně přípustné využití: občanská vybavenost maloplošná a integrovaná v objektech hlavního a přípustného využití; ubytovací služby se stávajících objektech a objektech penzionového typu; provozování služeb, opraven a podnikatelských aktivit, jejichž vedlejší účinky nesnižují kvalitu a pohodu hlavního a přípustného využití a které jsou slučitelné s využitím hlavním; chov hospodářských zvířat, při dodržení hygienických norem a předpisů, jen v rozsahu nevyžadujícím stanovení hygienických pásem, bez negativního vlivu na okolní pozemky; výroba elektrické energie prostřednictvím fotovoltaických panelů výhradně na střechách nebo fasádách objektů.

Nepřípustné využití: funkční využití (stavby a zařízení) jiné než je uvedené ve využití hlavním, přípustném nebo podmíněně přípustném, zejména: hřbitovy a pohřebnictví; velkoplošná obchodní zařízení; zahrádkové osady; chov hospodářských zvířat nad rámec výše uvedený; stavby a zařízení pro výrobu a skladování s výjimkou výše uvedených; těžba surovin, včetně staveb a zařízení pro těžbu a zpracování surovin; servisy a opravny motorových vozidel, autobazary a vrakoviště; stavby a zařízení pro posklizňovou úpravu a skladování produktů rostlinné výroby; distribuce a prodej pohonných hmot; garáže na samostatném pozemku; odstavování a garážování vozidel nad 3,5t; sběrné a třídící dvory a sběrny surovin; větrné elektrárny a velkoplošné fotovoltaické systémy; velkoplošné reklamní systémy; a další využití, jehož důsledky mohou snižovat kvalitu hlavního a

přípustného využití, popřípadě jsou přímo neslučitelné s využitím hlavním, přípustným a podmíněně přípustným.

Podmínky prostorového uspořádání a ochrana krajinného rázu:
maximální zastavitelnost pozemků: u staveb pro bydlení 50 %; u občanského vybavení, služeb a podnikatelských aktivit 70 %; u zahrad a rekreačních staveb 25 %; výšková hladina zástavby v obci je stabilizovaná, nová zástavba nesmí převyšovat okolní zástavbu a zvyšovat hladinu zástavby v území.

Plochy rekreace „R“

Definice plochy: území se samostatnými stavbami a zařízeními pro rekreaci hromadnou i rodinnou, včetně souvisejících ploch.

Hlavní využití: stavby pro rekreaci rodinnou, hromadnou; samostatné zahrady s převládající funkcí rekreační;

Přípustné využití: stavby související se stavbou hlavní; plochy veřejných prostranství; stavby pro uskladnění nářadí a zemědělských výpěstků; stavby a zařízení pro sport, relaxaci a volný čas, včetně víceúčelových a dětských hřišť a koupališť; stavby a zařízení pro školství, zdravotnictví, sociální péči a kulturu lokálního významu; bydlení majitelů a správců; zeleň včetně mobiliáře; drobná architektura; nezbytná dopravní infrastruktura - místní komunikace funkčních skupin C a D, parkovací a odstavné plochy, manipulační plochy a další stavby související s nezbytnou dopravní infrastrukturou; garáže obyvatel integrované v hlavních objektech a jako stavby související s hlavním objektem; nezbytná technická infrastruktura a přípojky na sítě technické infrastruktury; oplocení pozemků

Podmíněně přípustné využití: převod staveb pro rodinnou rekreaci na stavby pro trvalé bydlení jen

za předpokladu prokázání technických, provozních a obslužných předpokladů pro celoroční provoz; občanská vybavenost s doplňkovou funkcí k funkci hlavní a přípustné - klubovny, občerstvení, stravování, sociální zařízení, apod. u větších areálů a chatových osad; maloobchodní provozovny a služby s vazbou na zařízení tělovýchovy a sportu.

Nepřípustné využití: funkční využití, stavby a zařízení pro jiné účely než je uvedeno ve využití hlavním, přípustném nebo podmíněně přípustném, zejména: velkoplošná obchodní zařízení; zahrádkové osady; chov hospodářských zvířat; stavby a zařízení pro výrobu a skladování; těžba surovin, včetně staveb a zařízení pro těžbu a zpracování surovin; servisy a opravny motorových vozidel, autobazary a vrakoviště; stavby a zařízení pro posklizňovou úpravu a skladování produktů rostlinné výroby; distribuce a prodej pohonných hmot; garáže na samostatném pozemku; odstavování a garážování vozidel nad 3,5t; sběrné a třídící dvory a sběrny surovin; větrné elektrárny a velkoplošné fotovoltaické systémy; velkoplošné reklamní systémy; a další využití, jehož důsledky mohou snižovat kvalitu hlavního a přípustného využití, popřípadě jsou přímo neslučitelné s využitím hlavním, přípustným a podmíněně přípustným.

Podmínky prostorového uspořádání a ochrana krajinného rázu:
maximální zastavitelnost pozemků: u staveb pro individuální rekreaci 25 %; u občanského vybavení, služeb a souvisejících aktivit 50 %; výška objektů musí respektovat výškovou hladinu okolní zástavby.

Plochy výroby drobné „VD“

Definice plochy: jedná se o plochy určené pro lehkou průmyslovou výrobu, řemeslnou výrobu a výrobu obdobného charakteru, pro skladování a zemědělskou výrobu, které svým provozováním a technickým zařízením nenaruší užívání staveb a zařízení ve svém okolí a nesníží kvalitu prostředí souvisejícího území.

Hlavní využití: stavby, zařízení a areály pro lehkou průmyslovou výrobu, řemeslnou a zemědělskou výrobu; stavby, zařízení a areály pro skladování.

Přípustné využití: stavby související se stavbou hlavní; výrobní služby a drobná výroba; prodejny produktů; servisy a opravny motorových vozidel, autobazary; administrativní budovy; sociální a stravovací zařízení pro zaměstnance; oddychové a relaxační zařízení pro zaměstnance; byty majitelů a správců; ubytování zaměstnanců; dopravní infrastruktura - místní komunikace, účelové komunikace, parkovací a odstavné plochy, manipulační plochy, garáže; distribuce a prodej pohonných hmot; nezbytná technická infrastruktura a přípojky na sítě technické infrastruktury; fotovoltaické systémy na střechách a fasádách objektů; zeleň, včetně zeleně ochranné; oplocování pozemků.

Podmíněně přípustné využití: sběrny surovin, sběrné dvory a separace odpadu jen situované tak, aby svým provozováním neovlivňovaly obytnou a rekreační funkci území, případně neztížily, neomezily nebo neznemožnily funkci a využívání staveb a zařízení vybudovaných v souladu s využitím hlavním a přípustným.

Nepřípustné využití: funkční využití, stavby a zařízení pro jiné účely než je uvedeno ve využití hlavním, přípustném a podmíněně přípustném.

Podmínky prostorového uspořádání a ochrana krajinného rázu:

maximální zastavitelnost pozemků 70%; výšková hladina zástavby v obci je stabilizovaná, nová zástavba nesmí převyšovat okolní zástavbu a zvyšovat hladinu zástavby v území.

Plochy zemědělské „NZ“

Definice plochy: jedná se o ucelené plochy tvořené zemědělským půdním fondem, ornou půdou a trvalými travními porosty, dále remízky, drobnými vodními prvky, apod. Dominující funkcí je zemědělská rostlinná výroba.

Hlavní využití: zemědělská rostlinná výroba.

Přípustné využití: chov hospodářských zvířat pastevním způsobem; pastvinářské ohrazení; přístřešky pro potřeby rostlinné výroby a chov hospodářských zvířat; přístřešky pro turisty a cyklisty u značených turistických a cyklistických tras; drobné stavby sakrální (kapličky, kříže) vázané na konkrétní místa; zahrady a sady bez oplocení; stavby pro vodní hospodářství v krajině; nezbytná dopravní infrastruktura - místní komunikace, účelové komunikace, výhybny, obratiště; nezbytná technická infrastruktura a přípojky na sítě technické infrastruktury; stavby společných zařízení v rámci komplexních pozemkových úprav.

Nepřípustné využití: funkční využití, stavby a zařízení pro jiné účely než je uvedeno ve využití hlavním a přípustném; oplocování pozemků (kromě objektů technického vybavení).

Podmínky prostorového uspořádání, ochrana krajinného rázu:

podmínky nejsou stanoveny.

Plochy lesní „NL“

Definice plochy: plochy zahrnují pozemky určené k plnění funkcí lesa – pozemky lesní půdy podle aktuální katastrální mapy, kde je převládající funkcí lesní hospodářství a další mimoprodukční funkce lesa, zejména rekreační, vodohospodářskou apod., je možno rozvíjet pouze omezeně.

Hlavní využití: pozemky určené k plnění funkcí lesa; lesní výroba.

Přípustné využití: chov lesní zvěře, včetně chovu v oborách, bažantnicích a zařízeních podobného typu; nezbytné stavby pro lesní a vodní hospodářství; stavby a zařízení, která jsou v zájmu ochrany přírody a krajiny; přístřešky pro turisty a cyklisty u značených turistických a cyklistických tras; drobné stavby sakrální (kapličky, kříže) vázané na konkrétní místa; stavby na vodních tocích, stavby malých vodních nádrží; nezbytná dopravní infrastruktura - místní komunikace, účelové komunikace výhybny, obratiště; nezbytná technická infrastruktura a přípojky na sítě technické infrastruktury.

Nepřípustné využití: funkční využití, stavby a zařízení pro jiné účely než je uvedeno ve využití hlavním a přípustném; zřizování oplocení s výjimkou oplocenek pro ochranu porostů, ohrazení obor a oplocení na ochranu staveb a zařízení technické infrastruktury.

Podmínky prostorového uspořádání, ochrana krajinného rázu:

podmínky nejsou stanoveny.

Plochy zeleně přírodní „ZP“

Definice plochy: plochy zahrnující území s prioritou zachování přírodního prostředí – remízky, mokřady, doprovodná zeleň vodních toků, drobná zeleň, trvalé travní porosty, vzrostlá zeleň na nelesní půdě, apod.

Hlavní využití: plochy přírodního prostředí.

Přípustné využití: stavby a zařízení, která jsou v zájmu ochrany přírody a krajiny; stavby pěších, cyklistických a účelových komunikací s povrchovou úpravou blízkou přírodě, mosty, lávky; stavby na vodních tocích, stavby malých vodních nádrží; provádění pozemkových úprav; nezbytné protierozní úpravy a odvodňování pozemků.

Podmíněně přípustné využití: nezbytná obslužná a veřejná dopravní a technická infrastruktura, nezbytné liniové stavby technické vybavenosti, stavby silnic a dalších komunikací pro vozidlovou dopravu, pokud bude prokázán veřejný zájem a nemožnost vedení mimo plochy přírodní; nezbytné stavby pro lesní a vodní hospodářství, pokud bude prokázán jejich nezbytný společenský význam a nemožnost umístění mimo plochy přírodní;

Nepřípustné využití: funkční využití, stavby a zařízení pro jiné účely než je uvedeno ve využití hlavním, přípustném a podmíněně přípustném; trvalé oplocení.

Podmínky prostorového uspořádání, ochrana krajinného rázu:

podmínky nejsou stanoveny.

Plochy občanského vybavení - sportu „OV-S“

Definice plochy: plochy zahrnují samostatné stavby a zařízení sportu a rekreace mající vyhrazené urbanistické plochy mimo areály škol a jiných zařízení občanského vybavení se sportovním vybavením.

Hlavní využití: stavby tělovýchovných zařízení (otevřená a krytá sportoviště, sportovní haly, kryté bazény, dráhy apod.); šatny, klubovny, sociální zařízení pro sportovce i návštěvníky
Přípustné využití: stavby související se stavbou hlavní; bydlení majitelů a správců; stravovací zařízení, včetně sezónního občerstvení; nezbytné stavby a zařízení pro provoz a údržbu sportovních areálů včetně dílen, skladů, garáží; veřejná prostranství; zeleň včetně mobiliáře; nezbytná dopravní infrastruktura - zejména komunikace funkčních skupin C a D, parkoviště a další související dopravní infrastruktura; nezbytná technická infrastruktura a přípojky na sítě technické infrastruktury; oplocování pozemků.

Podmíněně přípustné využití: ubytování související s využitím hlavním v ubytovacích zařízení umístěných ve stavbách tělovýchovných zařízení; maloobchodní provozovny a služby s vazbou na zařízení tělovýchovy a sportu.

Nepřípustné využití: funkční využití, stavby a zařízení pro jiné účely než je uvedeno ve využití hlavním, přípustném nebo podmíněně přípustném, zejména: velkoplošná obchodní zařízení; zahrádkové osady; chov hospodářských zvířat; stavby a zařízení pro výrobu a skladování; těžba surovin, včetně staveb a zařízení pro těžbu a zpracování surovin; servisy a opravny motorových vozidel, autobazary a vrakoviště; stavby a zařízení pro posklizňovou úpravu a skladování produktů rostlinné výroby; distribuce a prodej pohonných hmot; garáže na samostatném pozemku;

odstavování a garážování vozidel nad 3,5t; sběrné a třídící dvory a sběrny surovin; větrné elektrárny a velkoplošné fotovoltaické systémy; velkoplošné reklamní systémy; a další využití, jehož důsledky mohou snižovat kvalitu hlavního a přípustného využití, popř. jsou přímo neslučitelné s využitím hlavním, přípustným a podmíněně přípustným.

Podmínky prostorového uspořádání a ochrana krajinného rázu:

výška objektů musí respektovat výškovou hladinu okolní zástavby.

Plochy občanského vybavení – hřbitovů „OV-H"

Definice plochy: Jedná se o plochy hřbitovů a souvisejících staveb a zařízení.

Hlavní využití: areály hřbitovů; obřadní síně, stavby církevní.

Přípustné využití: stavby související se stavbou hlavní; sociální zařízení pro návštěvníky; stavby pro správu a údržbu hřbitovů; parkové úpravy zeleně, zeleň ochranná, izolační; místní komunikace funkčních skupin C a D, parkovací plochy a další stavby související s dopravní infrastrukturou; zařízení a stavby nezbytného technického vybavení, včetně přípojek na technickou infastrukturu; oplocení areálu hřbitova.

Nepřípustné využití: funkční využití, stavby a zařízení pro jiné účely než je uvedeno ve využití hlavním, přípustném nebo podmíněně přípustném.

Podmínky prostorového uspořádání a ochrana krajinného rázu:

podmínky nejsou stanoveny.

Plochy veřejných prostranství s převahou nezpevněných ploch „PN"

Definice plochy: Jedná se o plochy veřejnosti volně přístupné a veřejností využívané s převahou nezpevněného povrchu nad 50 % plochy.

Hlavní využití: veřejně přístupné travnaté plochy v zastavěném území obce; zeleň na veřejných prostranstvích – včetně parků a parkových úprav.

Přípustné využití: drobné stavby a zařízení pro relaxaci obyvatel a návštěvníků; prvky drobné architektury a drobný mobiliář; nezbytná dopravní infrastruktura – chodníky, cyklostezky, apod.; nezbytná technická infrastruktura a přípojky na sítě technické infrastruktury.

Nepřípustné využití: funkční využití, stavby a zařízení pro jiné účely než je uvedeno ve využití hlavním, přípustném nebo podmíněně přípustném; oplocování pozemků.

Podmínky prostorového uspořádání a ochrana krajinného rázu:

podmínky nejsou stanoveny.

Plochy veřejných prostranství s převahou zpevněných ploch „PZ“

Definice plochy: Jedná se o plochy veřejnosti volně přístupné a veřejností využívané s převahou nezpevněného povrchu do 50 % plochy.

Hlavní využití: stavby zpevněných ploch veřejných prostranství a souvisejících zařízení a činností.

Přípustné využití: dopravní infrastruktura – místní komunikace, parkovací a manipulační plochy, chodníky, cyklostezky, apod.; prvky drobné architektury a drobný mobiliář; zeleň na veřejných prostranstvích; nezbytná technická infrastruktura a přípojky na sítě technické infrastruktury.

Nepřípustné využití: funkční využití, stavby a zařízení pro jiné účely než je uvedeno ve využití hlavním, přípustném nebo podmíněně přípustném; oplocování pozemků.

Podmínky prostorového uspořádání a ochrana krajinného rázu:

podmínky nejsou stanoveny.

Plochy dopravy „D“

Definice plochy: Jedná se veřejný prostor definovaný jako plochy stávající a navržené silniční sítě, včetně zastávek hromadné dopravy, výhyben a točen; plochy chodníků pro pěší a cyklistických stezek. K těmto plochám patří i veřejné parkovací a odstavné plochy, garáže a zařízení pro dopravu.

Hlavní využití: stavby pozemních komunikací a obslužných zařízení silnic; garáže, odstavné a parkovací plochy, manipulační plochy, výhybny, obratiště apod.; stavby a zařízení související s přepravou cestujících, včetně hromadné dopravy osob; čerpací stanice pohonných hmot.

Přípustné využití: stavby související se stavbou hlavní; nezbytná technická infrastruktura, včetně jejich staveb a zařízení; přípojky na sítě technické infrastruktury; technická zařízení zabezpečovací a sdělovací; stavby a zařízení pro údržbu silnic; zeleň.

Nepřípustné využití: funkční využití, stavby a zařízení pro jiné účely než je uvedeno ve využití hlavním a přípustném.

Podmínky prostorového uspořádání a ochrana krajinného rázu:

podmínky nejsou stanoveny.

Plochy technické infrastruktury „TI“

Definice plochy: Jedná se o plochy staveb a zařízení technické infrastruktury (např. vodojemy, čistírny odpadních vod, rozvodny, regulační stanice apod.).

Hlavní využití: objekty, stavby a zařízení technické infrastruktury a přípojky na sítě technické infrastruktury; nezbytná technická infrastruktura související s provozem hlavní specifikované technické infrastruktury.

Přípustné využití: nezbytná dopravní infrastruktura – přístupové komunikace, odstavné, parkovací

a manipulační plochy; dílny, zařízení údržby; sociální zázemí pro zaměstnance; zeleň; nezbytné stavby a úpravy na vodních tocích, přeložky vodních toků; oplocování pozemků.

Nepřípustné využití: funkční využití, stavby a zařízení pro jiné účely než je uvedeno ve využití hlavním
a přípustném.

Podmínky prostorového uspořádání a ochrana krajinného rázu:

podmínky nejsou stanoveny.

Plochy výroby zemědělské „VZ"

Definice plochy: Jedná se o plochy určené pro zemědělskou výrobu a související služby.

Hlavní využití: stavby, zařízení a areály pro zemědělskou výrobu a související služby.

Přípustné využití: stavby související se stavbou hlavní; stavby pro lehkou průmyslovou výrobu, řemeslnou výrobu a výrobu obdobného charakteru; prodejny produktů; administrativní budovy; sociální a stravovací zařízení pro zaměstnance; byty majitelů a správců; ubytování zaměstnanců; oddychové a relaxační zařízení pro zaměstnance; dopravní infrastruktura - místní komunikace, účelové komunikace, parkovací
a odstavné plochy, manipulační plochy, garáže; nezbytná technická infrastruktura a přípojky na sítě technické infrastruktury; fotovoltaické systémy na střechách a fasádách objektů; nezbytné stavby a úpravy na vodních tocích, přeložky vodních toků; zeleň, včetně zeleně ochranné; oplocování pozemků.

Podmíněně přípustné využití: skladování jen v nutném rozsahu souvisejícím s hlavním a přípustným využitím

Nepřípustné využití: funkční využití, stavby a zařízení pro jiné účely než je uvedeno ve využití hlavním, přípustném a podmíněně přípustném.

Podmínky prostorového uspořádání a ochrana krajinného rázu:

maximální zastavitelnost pozemků 70%; výšková hladina zástavby v obci je stabilizovaná, nová zástavba nesmí převyšovat okolní zástavbu a zvyšovat hladinu zástavby v území.

Plochy zeleně – sadů a zahrad v zastavěném území „ZS"

Definice plochy: Plochy zahrad a sadů v zastavěném území.

Hlavní využití: sady, zahrady, travnaté plochy.

Přípustné využití: malé hospodářské budovy; stavby pro uskladnění nářadí a zemědělských výpěstků; nezbytná dopravní infrastruktura; nezbytná technická infrastruktura a přípojky na sítě technické infrastruktury.

Podmíněně přípustné využití: bydlení v rodinných domech - jen za předpokladu prokázání technických, provozních a obslužných předpokladů pro umístění objektu a jeho celoroční provoz; oplocování pozemků v plochách mimo prvky ÚSES.

Nepřípustné využití: funkční využití, stavby a zařízení pro jiné účely než je uvedeno ve využití přípustném.

Podmínky prostorového uspořádání, ochrana krajinného rázu:

maximální zastavitelnost pozemků: u staveb pro bydlení 40 %; u zahrad a rekreačních staveb 25 %; výšková hladina zástavby v obci je stabilizovaná, nová zástavba nesmí převyšovat okolní zástavbu a zvyšovat hladinu zástavby v území

Plochy zeleně - sadů a zahrad ve volné krajině „ZN“

Definice plochy: plochy užitkových zahrad a sadů v nezastavěném území

Hlavní využití: sady, užitkové zahrady.

Přípustné využití: stavby pro uskladnění nářadí a zemědělských výpěstků; nezbytná dopravní infrastruktura; nezbytná technická infrastruktura a přípojky na sítě technické infrastruktury.

Podmíněně přípustné využití: oplocování pozemků v plochách mimo prvky ÚSES – pouze oplocování a pastvinářské ohrazení s vysokou průchodností pro drobné živočichy.

Nepřípustné využití: funkční využití, stavby a zařízení pro jiné účely než je uvedeno ve využití přípustném.

Podmínky prostorového uspořádání, ochrana krajinného rázu:

podmínky nejsou stanoveny.

Plochy vodních toků a vodních nádrží „VV“

Definice plochy: Jedná se o plochy vodních toků a vodních ploch v řešeném území, včetně souvisejících vodních staveb.

Hlavní využití: plochy vodních toků a vodních ploch; stavby související s vodním dílem (hráze apod.); stavby nezbytné pro vodní hospodářství a stavby související s vodním hospodářstvím, (např. vyústění odvodňovacích staveb, jímání zavlažovacích systémů, vyústění kanalizací apod.).

Přípustné využití: stavby související s údržbou vodních nádrží a toků; stavby mostů a lávek; výsadba břehové zeleně; malé vodní elektrárny; nezbytná dopravní infrastruktura - obslužná a veřejná; nezbytná technická infrastruktura a přípojky na sítě technické infrastruktury.

Nepřípustné využití: funkční využití, stavby a zařízení pro jiné účely než je uvedeno ve využití hlavním
a přípustném, včetně: zatrubňování vodních toků s výjimkou odlehčovacích kanálů v místě původních toků; staveb a zařízení vytvářejících překážky pro průchod vody územím; jakýchkoliv forem oplocování.

Podmínky prostorového uspořádání, ochrana krajinného rázu:

podmínky nejsou stanoveny.

Plochy přírodní „ÚSES“

Definice plochy: Do těchto ploch jsou zahrnuty plochy územního systému ekologické stability, pro které jsou stanoveny specifické zpřísněné podmínky využívání území.

Hlavní využití: prvky územního systému ekologické stability (biocentra, biokoridory).

Přípustné využití: na zemědělské půdě: mimoprodukční funkce - zalesnění, zatravnění; na lesní půdě: mimoprodukční funkce s preferováním podrostního hospodaření a původních druhů dřevin; stavby a zařízení, která jsou v zájmu ochrany přírody a krajiny; stavby pěších, cyklistických a účelových komunikací s povrchovou úpravou blízkou přírodě, mosty, lávky; stavby na vodních tocích, stavby malých vodních nádrží; nezbytná obslužná a veřejná dopravní a technická infrastruktura, nezbytné liniové stavby technické vybavenosti, stavby silnic a dalších komunikací pro vozidlovou dopravu - křížení ve směru kolmém na biokoridor (tyto stavby budou povoleny pouze tehdy, bude-li prokázán veřejný zájem a nemožnost vedení mimo plochy přírodní - ÚSES); nezbytné stavby pro lesní a vodní hospodářství (tyto stavby budou povoleny pouze tehdy, bude-li prokázán jejich nezbytný společenský význam a nemožnost umístění mimo plochy přírodní - ÚSES); provádění pozemkových úprav (jen bude-li prokázán veřejný zájem a nemožnost provedení mimo plochy přírodní - ÚSES); odvodňování pozemků (bude-li prokázán jejich nezbytný společenský význam).

Nepřípustné využití: funkční využití, stavby a zařízení pro jiné účely, než je uvedeno ve využití hlavním
a přípustném; zvyšování kapacity a ploch stávajících staveb zahrnutých do ploch ÚSES, kromě staveb v zájmu ochrany přírody a krajiny; změny kultur s vyšším stupněm ekologické stability na kultury s nižším stupněm ekologické stability; oplocení.

Podmínky prostorového uspořádání, ochrana krajinného rázu:

podmínky nejsou stanoveny.

Plochy lesní – lesy zvláštního určení rekreační „NL“

Definice plochy: Plochy zahrnují pozemky určené k plnění funkcí lesa – pozemky lesní půdy podle aktuální katastrální mapy, kde je převládající funkcí lesní hospodářství a funkce rekreační.

Hlavní využití: rekreace a aktivní odpočinek v přírodním prostředí lesa; lesní výroba.

Přípustné využití: chov lesní zvěře; nezbytné stavby pro lesní a vodní hospodářství; stavby a zařízení, která jsou v zájmu ochrany přírody a krajiny; přístřešky pro turisty a cyklisty u značených turistických a cyklistických tras, včetně drobných staveb a příslušenství pro rekreaci a aktivní odpočinek; drobné stavby sakrální (kapličky, kříže) vázané na konkrétní místa; stavby na vodních tocích, stavby malých vodních nádrží; nezbytná dopravní infrastruktura - místní komunikace, účelové komunikace výhybny, obratiště; nezbytná technická infrastruktura a přípojky na sítě technické infrastruktury.

Nepřípustné využití funkční využití, stavby a zařízení pro jiné účely než je uvedeno ve využití hlavním a přípustném; zřizování oplocení s výjimkou oplocenek pro ochranu porostů, ohrazení obor
a oplocení na ochranu staveb a zařízení technické infrastruktury.

Podmínky prostorového uspořádání, ochrana krajinného rázu:

podmínky nejsou stanoveny.

Plochy ostatní „OP“

Definice plochy: Plochy nezahrnuté do jiných definovaných ploch s rozdílným způsobem využití.

Hlavní využití: není stanoveno

Přípustné využití: plochy zeleně podél komunikací a plochy ochranné zeleně jinde nezařazené; pěší stezky, apod.; plochy dopravní infrastruktury a souvisejících zařízení jinde nezařazené; nezbytná technická infrastruktura a přípojky na sítě technické infrastruktury a související zařízení jinde nezařazené.

Nepřípustné využití: funkční využití, stavby a zařízení pro jiné účely než je uvedeno ve využití přípustném;

Podmínky prostorového uspořádání, ochrana krajinného rázu:

podmínky nejsou stanoveny.

b) Regulační plán v obci není, seznam dotčených orgánů viz níže, podmínky vydání územního rozhodnutí viz níže

Seznam dotčených orgánů:

- orgánem vykonávající státní správu v oblasti nakládání s odpady podle § 79 odst. 4 písm. b) zákonu č. 185/2001 Sb., o odpadech a o změně některých dalších zákonů, ve znění pozdějších předpisů (Magistrát města Havířova, odbor životního prostředí),
- orgánem ochrany ovzduší podle § 11 odst. 3 zákona č. 201/2012 Sb., o ochraně ovzduší a souvisejících předpisů (Magistrát města Havířova, odbor životního prostředí),
- orgánem ochrany přírody a krajiny, příslušným podle ust. § 77 odst. 1 písm. j.) zák. č. 114/1992 Sb., o ochraně přírody a krajiny, ve znění pozdějších předpisů (Magistrát města Havířova, odbor životního prostředí)
- orgánem o ochraně zemědělského půdního fondu ve znění pozdějších předpisů podle § 5 odst. 3 zák. č. 334/1992 Sb., o ochraně zemědělského půdního fondu, ve znění pozdějších změn a předpisů (Magistrát města Havířova, odbor životního prostředí)
- orgánem státní správy lesů příslušného podle dle § 61 odst. 1 zákona č. 128/2000 Sb., o obcích ve znění pozdějších předpisů a podle § 47 odst. 1 písm. a) a § 48 odst. 2 písm. c) zákona č. 289/1995 Sb., o lesích a o změně a doplnění některých zákonů (Magistrát města Havířova, odbor životního prostředí)
- orgánem státní památkové péče podle § 29 odst. 2 písm. d) zák. č. 20/1987 Sb., o státní památkové péči, ve znění pozdějších změn a doplnění (Magistrát města Havířova, odbor stavební a silniční správní úřad)
- silničním správním úřadem podle § 40 odst. 4) a 5) zák. č. 13/1997 Sb., o pozemních komunikacích a podle§ 77 odst. c) a § 124 odst. 5 písm. m) zák. č. 361/2000 Sb., o provozu na pozemních komunikacích ve znění pozdějších předpisů doplnění (Magistrát města Havířova, odbor stavební a silniční správní úřad),
- orgán územního plánování podle § 6 odst. 1 písm. e) zák. č. 183/2006 Sb., o územním plánování a stavebním řádu (stavební zákon) tj. Magistrát města Havířova, odbor územního rozvoje
- vodoprávní úřad podle § 104 odst. 9 zák. č. 254/2001 Sb., o vodách a o změně některých zákonů (vodní zákon) (Magistrát města Havířova, odbor životního prostředí)
- orgánem ochrany přírody a krajiny příslušný podle § 76 odst. 1 zák. č. 114/1992 Sb., o ochraně přírody a krajiny, ve znění pozdějších předpisů (Obecní úřad Těrlicko, životní prostředí a odpadové hospodářství)
- silničním správním úřadem ve vztahu k zák. č. 13/1997 Sb., o pozemních komunikacích ve znění pozdějších předpisů podle ustanovení § 40 odst. 5 písm. c) (Obecní úřad Těrlicko, stavební řízení a silniční správní agenda)

- orgánem státní správy na úseku ochrany veřejného zdraví podle zák. č. 258/2000 Sb., o ochraně veřejného zdraví a o změně některých souvisejících zákonů, ve znění pozdějších předpisů (Krajská hygienická stanice Moravskoslezského kraje se sídlem v Ostravě).
- orgánem státní správy ve věcech bezpečnosti a plynulosti na pozemních komunikacích podle zák. č. 13/1997 Sb., o pozemních komunikacích ve znění pozdějších předpisů (Policie české republiky, krajské ředitelství MSK, územní odbor Karviná)
- orgánem státní správy na úseku požární ochrany podle zák. č. 133/1985 Sb., o požární ochraně ve znění pozdějších předpisů (Hasičský záchranný sbor Moravskoslezského kraje, územní odbor Karviná)

Podmínky vydání územního rozhodnutí:

Formuláře pro žádost o územní rozhodnutí či stavební povolení jsou dostupné na internetových stránkách obce Těrlicko tj. http://terlicko.cz/

K žádostem o územní rozhodnutí a stavební povolení jsou nezbytné níže uvedené podklady a doklady:

- 2 x paré projektové dokumentace (rozhodnutí) podle vyhl. č. 499/2006 Sb., o dokumentaci staveb v platném znění

Stanoviska správců a vlastníků veřejné technické a dopravní infrastruktury – stanovisko k existencí jejich sítí a vedení
(dokládají se vždy)

- SmVaK Ostrava, a.s.,
- CETIN, a.s.,
- Gridservices, s.r.o.,
- ČEZ Distribuce, a.s.,
- ČEZ ICT Services, a.s.,

Stanoviska a rozhodnutí správních orgánů viz výše.

Stanoviska správců a vlastníků veřejné technické a dopravní infrastruktury
Jedná se o stanoviska k projektovým dokumentacím všech stavebních objektů obsažených ve stavebním záměru (tj. včetně přípojek, zpevněných ploch, jímek apod.)

- SmVaK Ostrava, a.s.,
- CETIN, a.s.,
- Gridservices, s.r.o.,
- ČEZ Distribuce, a.s.,
- ČEZ ICT Services, a.s.,
- Alcom System, s.r.o., vyjádření poskytuje společnost Fine Technology Outsource, s.r.o. (www.vyjadreni.net)
- stanovisko v ochranném pásmu či souhlas s činností v ochranném pásmu ČEZ Distribuce, a.s., - dokládá se v případě, že stavební záměru bude prováděn v ochranném pásmu energetického vedení ČEZ Distribuce, a.s.,
- Správa silnic Moravskoslezského kraje, středisko Karviná (dokládá se v případě, že stavební záměr kříží silnici II. a III. třídy),
- Ředitelství silnic a dálnic, správa Ostrava (dokládá se v případě, že stavební záměr kříží silnici I. třídy),
- Obec Těrlicko, agenda místního hospodářství a dopravy (stanovisko k překopům apod.)
- souhlas vlastníka vodovod, kanalizace plynovodu s připojením přípojky
  (dokládá se v případě, že vlastníky vodovodů, kanalizací a plynových vedení nejsou jejich správci tj. SmVaK Ostrava, a.s., RWE Distribuční služby, s.r.o., apod.)

Majetkoprávní doklady a ostatní podklady

- **Smlouvy o právu provést stavbu** ke stavbám na pozemcích, které nejsou ve vlastnictví žadatele
- Souhlas vlastníka vodovodu, kanalizace plynovodu s připojením

(dokládá se v případě, že vlastníky vodovodů, kanalizací a plynových vedení nejsou jejich správci)

- Rozhodnutí o povolení křížení s místní komunikaci (p. Nováková, OÚ Těrlicko)
- Souhlas křížení s účelovou komunikaci od vlastníka a správce účelové komunikace (dle situace stavebního záměru)
- Souhlas křížení s účelovou komunikaci ve vlastnictví obce Těrlicko (p. Nováková, OÚ Těrlicko)
- Plánovací smlouva ČEZ Distribuce, a.s. k připojení k distribuční soustavě či jiné stanovisko k připojení distribuční soustavě či smlouva o připojení k distribuční soustavě
- Stanovisko Lesy ČR, s.p., lesní správa Ostrava (sídlo: Těšínská 993, Šenov u Ostravy, 739 34) – stanovisko se dokládá v případě, že stavební záměr je v 50 m hranici od okraje lesního pozemku ve správce Lesy ČR, s.p.,
- Stanovisko správce či vlastníka lesního pozemku – stanovisko se dokládá v případě, že stavební záměr je v 50 m hranici od okraje lesního pozemku, který není ve správě Lesy ČR, s.p.,

Ostatní upozornění pro zpracovatele dokumentací:
Veškeré dokumentace zpracované podle vyhl. č. 499/2006 Sb., o dokumentaci staveb v platném znění musí být vypracované osobou s příslušnou autorizací podle zák. č. 360/1992 Sb., o výkonu povolání autorizovaných architektů a o výkonu povolání autorizovaných inženýrů a techniků činných ve výstavbě, ve znění pozdějších předpisů

c) Vzhledem že předmětný stavební záměr je stavbou vodního díla podle § 55 vodního zákona, nelze na něj vydat územní souhlas.

Poučení:

Poskytnutá územně plánovací informace platí 1 rok ode dne jejího vydání, pokud v této lhůtě orgán, který ji vydal, žadateli nesdělí, že došlo ke změně podmínek, za kterých byla vydána, zejména na základě provedení aktualizace příslušných územně analytických podkladů, schválení zprávy o uplatňování zásad územního rozvoje a zprávy o uplatňování územního plánu.

" otisk úředního razítka"

Ing. Jan Pazdziora*" elektronicky podepsáno "*
stavební úřad

Rozdělovník:
Obdrží žadatel a současně účastník řízení (dodejky)
AWT Rekultivace a.s., IDDS: pk86uwp
sídlo: Dělnická č.p. 41/884, Havířov – Prostřední Suchá,

Obecní úřad Těrlicko

Májová 474/16, Těrlicko - Horní Těrlicko 735 42 **IČ: 00297 666**

DIČ: CZ00297 666

Životní prostředí a odpadové hospodářství

Obec Těrlicko
Zastoupena:
Ing. Jana Kalužíková
AWT Rekultivace, a.s.

Váš dopis zn.:
Ze dne:
Čj.: 493/2018/OTER/ŽpOh-2
Spis. zn.: ŽpOh/2018/013
Vyřizuje: Ing. Michaela Sýkorová
Telefon: 596 423 170
E-mail: michaela.sykorova@terlicko.cz
Datum: 21.2.2018

Koordinované stanovisko k územnímu řízení a ke stavebnímu povolení

Dne 23.1.2018 obdržel Obecní úřad v Těrlicku, který je příslušný podle ustanovení § 61 odst. 1 zákona č. 128/2000 Sb., o obcích ve znění pozdějších předpisů, (dále jen „obecní zřízení"), podle § 149 odst. 1 zákona č. 500/2004 Sb., správní řád ve znění pozdějších předpisů a jako koordinátor stanovisek zahrnujících požadavky na ochranu všech dotčených veřejných zájmů, které hájí podle ustanovení § 4 odst. 6 zákona č. 183/2006 Sb., o územním plánování a stavebním řádu ve znění pozdějších předpisů, (dále jen „stavební zákon"), Vaši žádost o koordinované stanovisko k níže uvedenému záměru stavby:

Název stavby: **Výstavba kanalizace Těrlicko - Hradiště**
Pozemek parc. č.:
Katastrální území: Hradiště pod Babí horou
Stavebník: Obec Těrlicko
Předložená dokumentace: DÚR

Předmětem dokumentace je stavba hlavní návrh gravitační kanalizační stoky PP DN 300 a větví PP DN 250 a vedlejší stavby: ochranné pásmo kanalizace 1,5m od vnějšího líce stěny potrubí, přípojky (veřejná část). Stavba slouží k odkanalizování rodinných domů, rekreačních objektů a staveb občanské vybavenosti v obci Těrlicko v části Hradiště pod Babí Horou, tj. odvedení splaškových odpadních vod ze stávajících nemovitostí, včetně výhledové zástavby RD, v zájmové lokalitě do nové kanalizační sítě a dále pak do stávající veřejné splaškové kanalizace v jižní části obce.

Komunikace ve správě obce:

místní komunikace ulice Z kopce k. ú. Hradiště pod Babí horou, pozemek parc. č.: 441/1, (viz soupiska majetků PD)

místní komunikace ulice Pod lipou k. ú. Hradiště pod Babí horou, pozemek parc. č.: 353, (viz soupiska majetků PD)

místní komunikace ulice Hlavní k. ú. Hradiště pod Babí horou, pozemek parc. č.: 1121/1, (viz soupiska majetků PD)

místní komunikace ulice Polní k. ú. Hradiště pod Babí horou, pozemek parc. č.: 21, 154/1, 222/1, 1077/1, (viz soupiska majetků PD)

místní komunikace ulice K Dolině k. ú. Hradiště pod Babí horou, pozemek parc. č.: 1315/1, (viz soupiska majetků PD)

místní komunikace ulice Boční k. ú. Hradiště pod Babí horou, pozemek parc. č.: 302, 305, 312, 313, 335/1, 335/2
místní komunikace ulice Hasičská k. ú. Hradiště pod Babí horou, pozemek parc. č.: 220/1, 221, 222/6, 231, 232, 247/1, 247/7, 1082/1, 1085/5, 1099 (viz soupiska majetků PD)
místní komunikace ulice Dvorní k. ú. Hradiště pod Babí horou, pozemek parc. č.: 13/1, 13/2, 13/3, 177, 222/1, 222/4, 222/5, 222/6 (viz soupiska majetků PD)
místní komunikace ulice Vinohradská k. ú. Hradiště pod Babí horou, pozemek parc. č.:154/1 (viz soupiska majetků PD)
Navrhované délky jednotlivých stok:
stoka „A" DN 300 3 695 m, stoka „A-1" DN 250 139 m, stoka „A-1a" DN 250 18 m, stoka „A-2" DN 250 198 m, stoka „A-2a" DN 250 81 m, stoka „A-3" DN 250 112 m, stoka „A-4" DN 250 1 151 m, stoka „A-4a" DN 250 110 m, stoka „A-4b" DN 250 90 m, stoka „A-5" DN 250 46 m, stoka „A-6" DN 250 166 m, stoka „A-6a" DN 250 65 m, stoka „A-7" DN 250 83 m, stoka „A-8" DN 250 298 m, Stoka „A-9" DN 250 420 m, stoka „A-9a" DN 250 177 m, stoka „A-10" DN 250 149 m, Stoka „A-11" DN 250 196 m, stoka „A-12" DN 250 269 m, stoka „A-13" DN 250 93 m, stoka „A-14" DN 250 77 m, Stoka „A-15" DN 250 87 m, stoka „A-16" DN 250 267 m, stoka „A-16a" DN 250 63 m.

Kanalizace bude napojena do nově vybudované plastové kanalizační šachty DN 1000 osazené na stávající kanalizaci DN 300 PVC ve správě SmVaK Ostrava a.s. středisko Havířov na pozemku parc. č. 1723, k. ú. Hradiště pod Babí horou.

K předloženému záměru zaujímají dotčené a jiné orgány Obecního úřadu v Těrlicku následující stanoviska:

1. <u>Orgán ochrany přírody a krajiny, příslušný podle § 76 odst. 1 zákona č. 114/1992 Sb., o ochraně přírody a krajiny ve znění pozdějších předpisů:</u>
   Na výše uvedených pozemcích bylo provedeno místní šetření a bylo zjištěno, že se zde nevyskytují dřeviny, které budou podléhat vydání závazného stanoviska ke kácení dřevin pro účely stavebního záměru.
   Vyřizuje: Ing. Michaela Sýkorová
   Životní prostředí a odpadové hospodářství
2. <u>Ve vztahu k zákonu č. 13/1997 Sb., o pozemních komunikacích, ve znění pozdějších předpisů podle ustanovení § 40 odst. 5. písm. c):</u>
   Po vyhodnocení předmětného záměru na základě doložených dokladů a podkladů žadatelem, správní orgán podle ustanovení § 40 odst. 5 písm. c) zák. č. 13/1997 Sb., o pozemních komunikacích, ve znění pozdějších předpisů dospěl k závěru, že předmětným záměrem budou dotčeny zájmy chráněné zákonem č. 13/1997 Sb., o pozemních komunikacích, ve znění pozdějších předpisů.
   Žadatel je povinen podat žádost o zvláštní užívání komunikací **– výkop a protlak (překop)** ve zpevněné části komunikace, s doložením příslušných dokladů a podkladů vyžadovanými zvláštními právními předpisy (*přesné určení místa účelu a doby zvl.užívání, odpovědná osoba – jméno, datum narození, telefon a adresa, vliv na bezpečnost a plynulost silniční dopravy, souhlasy vlastníků pozemku*) podle § 40 odst. 5 vyhlášky 104/1997 Sb. a podle § 25 odst. 6 písm. d) zák. č. 13/1997 Sb.
   Žadatel je povinen v případě nutnosti omezení průjezdu z důvodu stavebních prací v komunikaci podat žádost o **uzavírce (objížďce)** s doložením příslušných dokladů a podkladů vyžadovanými zvláštními právními předpisy (*přesné určení uzavírky, dobu trvání, důvod uzavírky, návrh objízdné trasy, odpovědná osoba – jméno, datum narození, telefon a adresa,*

stanovení dopravního značení) podle § 39 odst. 2 vyhlášky 104/1997 Sb. a podle § 24 zák. č. 13/1997 Sb.
Vyřizuje: Ing. Hana Nováková
Místní hospodářství a doprava

Ostatní stanoviska Obce Těrlicko:

1. Ve vztahu k majetku Obce Těrlicko podle ustanovení § 38 odst. 1 a 2 zákona č. 128/2000 Sb., o obcích, ve znění pozdějších předpisů:
   Po vyhodnocení předmětného záměru na základě doložených dokladů a podkladů žadatelem budou výše uvedenou stavbou dotčeny pozemky parc. č. 508/4, 441/1, 353, 222/7, 222/6, 222/1, 185/2, 21, 26, 32, 33/1, 154/1, 444/1, 353, 1121/1, 1077/1, 335/2, 335/1, 1082/1, 220/1, 221, 651/6, 185/2, 13/3, 13/1, 39, 28/5 v k.ú. Hradiště pod Babí horou ve vlastnictví Obce Těrlicko.
   Jelikož žadatelem a stavebníkem je Obec Těrlicko, není nutno vydávat souhlas podle ustanovení § 184a zákona č. 183/2006 Sb., a není nutno uzavírat Smlouvu o budoucí smlouvě o zřízení služebnosti inženýrské sítě pro výše uvedený záměr na pozemcích ve vlastnictví obce.
   Vyřizuje: Jana Kubalová
   Majetko-právní agenda

2. Ve vztahu k majetku Obce Těrlicko jako vlastníka a správce sítí technické infrastruktury podle ustanovení § 38 odst. 1 a 2 zákona č. 128/2000 Sb., o obcích, ve znění pozdějších předpisů:
   Po vyhodnocení předmětného záměru na základě doložených dokladů a podkladů žadatelem, nebudou výše uvedenou stavbou dotčeny sítě technické infrastruktury (kanalizační řad splaškové kanalizace) ve vlastnictví a správě Obce Těrlicko.
   Dojde k dotčení vodovodních řadů na:
   ul. Na Paloučku (pozemky parc. č. 220/1, 1721/1, 1721/4, 651/6, 651/27, 651/28, 651/29, 651/30, vše k. ú. Hradiště pod Babí horou),
   ul. Dvorní (pozemky parc. č. 222/3, 222/1, 222/4, 222/2, 177, 222/5, 222/6, vše k. ú. Hradiště pod Babí horou) v majetku Obce Těrlicko a provozování SmVaK Ostrava, a. s.
   Upozorňuji na vedení a světla veřejného osvětlení v majetku a provozování Obce Těrlicko, kolem komunikací, na podpěrných sloupech v majetku ČEZ Distribuce, a.s. nebo Obce Těrlicko.
   Vyřizuje: Ing. Michaela Sýkorová
   Životní prostředí a odpadové hospodářství

3. Ve vztahu k majetku Obce Těrlicko jako vlastníka a správce pozemní komunikace podle ustanovení § 38 odst. 1 a 2 zákona č. 128/2000 Sb., o obcích, ve znění pozdějších předpisů a ve vztahu k zákonu č. 13/1997 Sb., o pozemních komunikacích ve znění pozdějších předpisů:
   Po vyhodnocení předmětného záměru na základě doložených dokladů a podkladů žadatelem, budou výše uvedenou stavbou dotčeny pozemní komunikace ve vlastnictví a správě Obce Těrlicko.
   Žadatel je povinen požádat o **souhlas se zvláštním užíváním** – výkop a protlak (překop) na pozemcích, na kterých se nachází pozemní komunikace ve vlastnictví Obce Těrlicko.
   Žadatel je povinen požádat o **souhlas vlastníka komunikace**, která by musela být uzavřena (a vlastníka komunikace, po níž má být objížďka vedena) v důsledku stavebních prací při stavbě vodovodního řádu.
   Vyřizuje: Ing. Hana Nováková
   Místní hospodářství a doprava

Poučení:
Toto sdělení **nenahrazuje** rozhodnutí, povolení, vyjádření, souhlas, posouzení, popřípadě jiné opatření stavebního úřadu a dotčeného orgánu státní správy vyžadované zvláštním předpisem. Rovněž toto stanovisko neopravňuje k zahájení předmětného záměru.

„otisk razítka"

Ing. Michaela Sýkorová, elektronicky podepsáno
Životní prostředí a odpadové hospodářství

Příloha:
- situace předmětného záměru

Doručí se:
Obec Těrlicko, Májová 474/16, Těrlicko – Horní Těrlicko 735 42

Zastoupen:
Ing. Jana Kalužíková, AWT Rekultivace, a.s., Dělnická 41/884, Havířov – Prostřední Suchá 735 64

Michaela Sýkorová Digitálně podepsal Michaela Sýkorová
Datum: 2018.05.15 14:38:45 +02'00'

MAGISTRÁT MĚSTA HAVÍŘOVA, Svornosti 86/2, 736 01 Havířov-Město

VÁŠ DOPIS Č. j.:
ZE DNE: 19. 01. 2018
NAŠE Č. j.: MMH/8427/2018
NAŠE Sp. zn.: S/OŽP/8427/2018/Ks
POČET LISTŮ DOPISU: 6

VYŘIZUJE: Ing. Šárka Kotasová
TEL.: 596 803 121
FAX: 596 803 350
E-MAIL: kotasova.sarka@havirov-city.cz

DATUM: 12. 03. 2018

Magistrát města Havířova, odbor životního prostředí, (dále jen „správní orgán") příslušný k výkonu státní správy v přenesené působnosti dle ust. § 139 odst. 1 zákona č. 128/2000 Sb., o obcích (obecní zřízení) ve znění pozdějších předpisů, v souladu s ust. § 136 odst. 1 písm. b) a § 149 odst. 1 zákona č. 500/2004 Sb., správní řád, ve znění pozdějších předpisů (dále jen „správní řád") a ust. § 4 odst. 7 zákona č. 183/2006 Sb., o územním plánování a stavebním řádu, ve znění pozdějších předpisů (dále jen „stavební zákon"), vydává na žádost žadatelem doručenou dne 23. 01. 2018, k umístění a provedení stavby:

k záměru: VÝSTAVBA KANALIZACE TĚRLICKO - HRADIŠTĚ
na pozemku parcelní číslo:
Stoka „A": 1723, 508/4, 508/3, 505/1, 1402/5, 1402/1, 1397, 441/1, 416/1, 418, 417/1, 414, 409, 410, 424/5, 424/2, 406, 404, 399, 398, 393/1, 393/2, 388, 387, 381/1, 384, 358, 357/3, 353, 300/1, 342/1, 338/1, 339, 312, 311/1, 309, 310, 319, 222/7, 222/8, 225/2, 225/1, 224/1, 239/2, 239/1, 232, 222/6, 200, 222/5, 222/1, 177, 185/2, 222/4, 21, 26, 31, 32, 35/2, 50, 33/1, 52, 125, 54/1, 63/1, 64/2, 61/1, 60/1, 60/2, 60/3, 61/3, 1720/1, 714, 717/1, 1720/16, 1720/15, 1720/13, 1720/12, 1720/11, 1720/2, 1720/10, 91/8, 91/10, 1719/16, 1719/1, 1719/18, 1719/19, 91/6, 95, 1719/5, 1719/6, 1719/7, 1719/9, 154/1, 154/4
Stoka „A-1": 441/1, 441/2, 1721/20, 1721/1, 468/1, 472, 475
Stoka „A-1a": 468/1, 467/1, 467/2, 465
Stoka „A-2": 384, 1721/14, 1721/1, 1721/11, 452/2, 453/4, 453/1, 455/1, 456, 458/2, 459, 460, 461
Stoka „A-2a": 452/2, 452/1, 449, 450, 447
Stoka „A-3": 353, 300/1
Stoka „A-4": 358, 353, 281, 280, 264, 270/4, 277/1, 1121/1, 1077/1
Stoka „A-5": 300/1, 342/1
Stoka „A-6": 339, 313, 335/2, 335/1, 1721/1
Stoka „A-6a": 335/1, 320/2, 320/3, 320/4
Stoka „A-7": 339, 296, 302, 305
Stoka „A-8": 239/1, 232, 231, 247/7, 247/1, 1082/1, 1085/5, 1099
Stoka „A-9": 224/1, 222/6, 220/1, 221, 1721/1, 1721/4, 651/6
Stoka „A-9a": 651/6
Stoka „A-10": 222/6, 204, 213, 212/1, 206/3, 206/2, 206/1, 207
Stoka „A-11": 185/2, 13/3, 13/1
Stoka „A-12": 222/1, 154/1
Stoka „A-13": 32, 39, 28/5
Stoka „A-14": 33/1, 50, 51, 47, 49
Stoka „A-15": 52, 51, 1720/18, 1720/1
Stoka „A-16": 63/1, 54/1, 54/3, 63/2, 64/1, 68/3, 69, 80

MMH/8427/2018

Stoka „A-16a“: 69, 80, 81, 79

Přípojky: 414, 409, 393/1, 180, 182/2, 182/1, 15/2, 15/1, 174, 173, 23, 60/2, 86, 90, 750, 745/1, 749, 1044, 1052/13, 720, 721, 1720/14, 724, 740/1, 734, 740/2, 741/1, 744, 743, 465, 416/1, 1117, 1107, 1109, 1105, 1077/3, 1103/4, 268, 256/1, 256/2, 1125, 340/1, 320/7, 338/2, 330, 333, 332/1, 323, 304, 218, 195, 13/2, 4/3, 158/1, 139, 132/2, 1079/3, 1079/5, 43, 44, 707, 72, 77

v katastrálním území:	Hradiště pod Babí horou
stavebník:	Obec Těrlicko, IČ: 00297666, se sídlem Májová 474/16, 735 42 Těrlicko – Horní Těrlicko, kterou zastupuje AWT Rekultivace a.s., IČ: 47676175, se sídlem Dělnická 884/41, 735 64 Havířov – Prostřední Bludovice
předložená dokumentace:	dokumentace pro společné povolení DUR/DSP bez autorizačního razítka z 12/2017, zpracoval: Ing. Jana Kalužíková, AWT Rekultivace a.s.

která řeší stavbu hlavní gravitační kanalizační stoky PP DN 300 a větví PP DN 250 a vedlejší stavby: ochranné pásmo kanalizace 1,5 m od vnějšího líce stěny potrubí, přípojky (veřejná část). Stavba slouží k odkanalizování rodinných domů, rekreačních objektů a staveb občanské vybavenosti v obci Těrlicko v části Hradiště pod Babí horou, tj. odvedení splaškových odpadních vod ze stávajících nemovitostí, včetně výhledové zástavby RD, v zájmové lokalitě do nové kanalizační sítě a dále pak do stávající veřejné splaškové kanalizace v jižní části obce. Splaškové vody jsou v současné době odváděny do bezodtokových jímek a trativodů u jednotlivých RD.
Členění stavby na objekty a technická a technologická zařízení:
SO 01 Gravitační stoka 8050 m
SO 02 Přípojky (veřejná část) 615 m.

K předloženému záměru zaujímají dotčené orgány Magistrátu města Havířova na ochranu všech veřejných zájmů **toto**

koordinované závazné stanovisko:

Orgán ochrany přírody a krajiny podle ust. § 75 odst. 1 písm. c) zákona č. 114/1992 Sb., o ochraně přírody a krajiny, ve znění pozdějších předpisů:
příslušný podle ust. § 77 odst 4 citovaného zákona č. 114/1992 Sb. vydává podle ust. § 65 a § 90 odst. 15 citovaného zákona č. 114/1992 Sb. a podle § 149 odst. 1 zákona č. 500/2004 Sb., správní řád, ve znění pozdějších předpisů,

souhlasné závazné stanovisko **s následující podmínkou**:

Investor stavby požádá příslušný orgán ochrany přírody a krajiny, kterým je dle ust. § 76 odst. 1 písm. a) citovaného zákona č. 114/1992 Sb. Obecní úřad Těrlicko, o vydání povolení ke kácení dřevin rostoucích mimo les dle ust. § 8 odst. 6 téhož zákona.

Odůvodnění

Po vyhodnocení předmětného stavebního záměru, „Výstavba kanalizace na příslušných pozemcích v k.ú. Hradiště pod Babí horou“, dospěl správní orgán k závěru, že jeho realizace nepovede ke snížení nebo změně krajinného rázu, jeho harmonických měřítek a vztahů v krajině, neboť se jedná o podzemní stavební objekt. Zvláště chráněná území ani registrované významné krajinné prvky se v zájmové oblasti nevyskytují. Pro případné ovlivnění významných krajinných prvků dle ust. § 3 odst. 1 písm. b) citovaného zákona č. 114/1992 Sb vydal příslušný orgán ochrany přírody a krajiny závazné stanovisko.
Po vyhodnocení předložené projektové dokumentace dospěl správní orgán rovněž k závěru, že jeho

realizace je podmíněna kácením dřevin rostoucích mimo les, proto vydal podmínku pro kácení těchto dřevin.

Poučení
Závazné stanovisko není dle § 149 odst. 1 správního řádu samostatným rozhodnutím ve správním řízení a jeho obsah je závazný pro výrokovou část rozhodnutí příslušného správního orgánu.

Orgán ochrany přírody a krajiny podle ust. § 75 odst. 1 písm. c) zákona č. 114/1992 Sb., o ochraně přírody a krajiny, ve znění pozdějších předpisů:
příslušný podle ust. § 77 odst. 1 písm. a) citovaného zákona č. 114/1992 Sb. vydává podle ust. § 4 odst. 2. citovaného zákona č. 114/1992 Sb. a podle § 149 odst. 1 zákona č. 500/2004 Sb., správní řád, ve znění pozdějších předpisů, toto závazné stanovisko:

s o u h l a s n é z á v a z n é s t a n o v i s k o

k zásahu do významných krajinných prvků, vodních toků a lesních pozemků s parc.č. 54/1, 54/3, 338/1, 338/2 a 357/3 v k.ú. Hradiště pod Babí horou, obec Těrlicko, a to v souvislosti s výstavbou kanalizace Těrlicko - Hradiště

Zásah do uvedených významných krajinných prvků je možný za předpokladu splnění následujících podmínek:

1. Při výkopech pod kolmými průměty korun stromů je nutné dodržet ČSN 839061 „Technologie úprav v krajině – ochrana stromů, porostů a vegetačních ploch při stavebních pracích". Poškození kořenových systémů dřevin, které jsou součástí významných krajinných prvků, je pokládáno za poškození významného krajinného prvků dle ust. § 88 odst. 2 písm. b) uvedeného zákona.
2. Kanalizační potrubí bude uloženo pod dny vodních toků.
3. Pro opevnění břehů a dna vodních toků v místě křížení s kanalizací bude použit hrubý, neopracovaný lomový kámen, který bude uložen rovnou do rostlého terénu nebo do štěrkopískového lože, popřípadě lze ponechat břehy a dna vodních toků bez jakéhokoliv opevnění.
2. Použití betonu jako nepřirozeného materiálu je ve vodním toku **vyloučeno**.
3. Spáry a dutiny mezi jednotlivými kameny je možno na březích zasypat štěrkem nebo štěrkopískem.
4. Případné mýcení zeleně kvůli pokládce sítě bude ve významných krajinných prvcích provedeno mimo hnízdní sezonu ptactva, tj. v období od 15.8. do 15.3. kalendářního roku nebo v období vegetačního klidu od 1.11 do 15.3. kalendářního roku.

Odůvodnění
Správní orgán měl k dispozici podklady zachycující kostru ekologické stability s jednotlivými významnými krajinnými prvky, a dále měl k dispozici projektovou dokumentaci k posuzovanému stavebnímu záměru, která byla přiložena k žádosti o vydání koordinovaného závazného stanoviska.
Správní orgán po prostudování předložených podkladů dospěl k závěru, že zásah do významných krajinných prvků, lesních pozemků a vodních toků, je možný za předpokladu takového technického řešení, které bude vycházet ze stávající ekostabilizační funkce předmětných významných krajinných prvků, které jsou součástí kostry ekologické stability v zájmovém území.
Předmětné vodní jsou přírodě blízkými vodotečemi s minimálními technickými úpravami břehů a bohatým břehovým porostem přirozené druhové skladby. V krajině hustě osídlené, jako je tomu v zájmovém území, plní důležité ekostabilizační funkce. Především jsou záchytným stanovištěm živočichů, kteří zde nacházejí zdroje potravy, úkryty i možnosti pro vyvedení potomstva. Současně

vodní toky představují migrační koridor pro flóru a faunu vázanou jak na otevřenou zemědělskou krajinu, tak na lidská sídla.
Z tohoto úhlu pohledu je nepřípustné další znehodnocování těchto vodních toků, jež jsou důležitou součástí územního systému ekologické stability. Správní orgán se proto domnívá, že dostatečným opevněním břehů a dna uvedených vodních toků bude hrubý, neopracovaný lomový kámen, který zachovává ekostabilizační funkce vodních toků, resp. je nenarušuje.
Po vyhodnocení stavu území a charakteru vodních toků dospěl správní orgán k závěru, že použití betonu k opevnění břehů a dna správní orgán vnímá jako neslučitelné se zásadami ochrany přírody a krajiny, neboť se jedná o nepřirozený materiál, který se navíc časem může stát překážkou v průtočném profilu. Lomový kámen je v tomto smyslu schopen přizpůsobit se případné boční či dnové erozi daleko lépe.
Správní orgán tedy odsouhlasil opevnění břehů a den vodních toků pomocí lomového kamene s případnou možností jeho uložení do štěrkopískového lože a s následným proštěrkováním volných spár a dutin, neboť v tomto technickém řešení shledal soulad se zájmy ochrany přírody a krajiny. Možné je také ponechání den a břehů vodních toků bez jakéhokoliv opevnění.
Je rovněž nebytné dbát zvýšené ochrany kořenových systémů lesních porostů při pokládce sítě, aby při výkopových pracích nedošlo k narušení jejich stability či následnému chřadnutí a odumření. Z tohoto důvodu správní orgán požaduje splnění příslušných norem vztahujících se k výkopovým pracím.

Poučení
Závazné stanovisko není dle § 149 odst. 1 správního řádu samostatným rozhodnutím ve správním řízení a jeho obsah je závazný pro výrokovou část rozhodnutí příslušného správního orgánu.

Závěr
Posuzovaným stavebním záměrem **jsou** dotčeny zájmy chráněné zákonem č. 114/1992 Sb., o ochraně přírody a krajiny, ve znění pozdějších předpisů.
Vyřizuje: Ing. Smola, kl. 338

Ve vztahu k zákonu 289/1995 Sb., o lesích ve znění pozdějších předpisů:
Zájmy chráněné tímto zákonem budou stavbou dotčeny a orgán státní správy lesů vydává:

Závazné stanovisko
Magistrát města Havířova, odbor životního prostředí jako orgán státní správy lesů příslušný dle § 61 odst. 1 zákona č. 128/2000 Sb., o obcích ve znění pozdějších předpisů a podle § 47 odst. 1 písm. a) a § 48 odst. 3 zákona č. 289/1995 Sb., o lesích a o změně a doplnění některých zákonů ve znění pozdějších předpisů (dále lesní zákon), v souladu s § 149 odst. 1 zákona č. 500/2004 Sb., správní řád ve znění pozdějších předpisů (dále jen správní řád) a za použití § 14 odst. 2 lesního zákona

u d ě l u j e s o u h l a s

se stavbou „Výstavba kanalizace Těrlicko – Hradiště" navrženou na lesních pozemcích parc. č. 54/1, 54/3, 338/1 a 338/2 a zároveň ve vzdálenosti do 50 m od okraje lesních pozemků parc. č. 54/1, 54/2, 54/3, 103, 242/1, 242/4, 242/6, 242/7, 283, 338/1, 338/2, 362/1, 362/2, 378, 379 a 380, všechny pozemky v k. ú. Hradiště pod Babí horou, obec Těrlicko.

O d ů v o d n ě n í
Předmětem žádosti je stavba hlavní gravitační kanalizační stoky PP DN 300 a větví PP DN 250 a vedlejších staveb: ochranné pásmo kanalizace 1,5 m od vnějšího líce stěny potrubí, přípojky (veřejná část). Stavba bude sloužit k odkanalizování rodinných domů, rekreačních objektů a staveb občanské vybavenosti v obci Těrlicko v části Hradiště pod Babí horou, tj. odvedení splaškových

odpadních vod ze stávajících nemovitostí, včetně výhledové zástavby RD, v zájmové lokalitě do nové kanalizační sítě a dále pak do stávající veřejné splaškové kanalizace v jižní části obce.
Stavba je navržena na lesních pozemcích a ve vzdálenosti do 50 m od okraje lesa. Vlastníkem lesního pozemku parc. č. 54/1 je Jaromír Heczko, vlastníky lesního pozemku parc. č. 54/2 jsou Ľubomír a Alena Ridzoňovi, vlastníkem lesního pozemku parc. č. 54/3 je Lenka Vlachová, vlastníkem lesního pozemku parc. č. 103 je VKJ Holding a. s., vlastníky lesního pozemku parc. č. 242/1 jsou Tomáš Hrabec a Radoslav Jurosz, vlastníkem lesních pozemků parc. č. 242/4 a 338/2 je Obec Těrlicko, vlastníkem lesního pozemku parc. č. 242/6 je Věra Walková, vlastníky lesního pozemku parc. č. 242/7 jsou David a Šárka Muchovi, vlastníkem lesních pozemků parc. č. 283 a 362/1 je Bronislav Kupka, vlastníkem lesního pozemku parc. č. 338/1 je Eva Hanušovská, vlastníky lesního pozemku parc. č. 362/2 jsou Česlav a Halina Smoloňovi, vlastníkem lesního pozemku parc. č. 378 je Stanislav Grygier, vlastníky lesního pozemku parc. č. 379 jsou Vladimír a Lydie Kubíkovi, vlastníkem lesního pozemku parc. č. 380 je Jarmila Struhařová (všechny pozemky v k. ú. Hradiště pod Babí horou).
Dle předložené projektové dokumentace budou na dotčených lesních pozemcích uloženy kanalizační šachty a potrubí bude pokládáno bezvýkopovou technologií, a to mimo kořenový systém vzrostlých stromů.
Dle § 15 odst. 3 písm. a) lesního zákona lze bez odnětí na pozemcích určených k plnění funkcí lesa umístit vstupní šachty podzemního vedení, pokud v jednotlivých případech nejde o plochu větší než 30 m^2.
Orgán státní správy lesů po posouzení a vyhodnocení předložené projektové dokumentace dospěl k názoru, že stavba významně neovlivní plnění funkcí lesa a rozhodl se vyhovět žádosti v plném rozsahu.

P o u č e n í
Závazné stanovisko není dle § 149 odst. 1 správního řádu samostatným rozhodnutím ve správním řízení a jeho obsah je závazný pro výrokovou část rozhodnutí příslušného správního orgánu.
Vyřizuje: Ing. Tihounová, kl. 338

Ve vztahu k zákonu č. 185/2001 Sb., o odpadech a o změně některých dalších zákonů:
Magistrát města Havířova, odbor životního prostředí, jako orgán státní správy příslušný podle ust. § 79 odst. 4 písm. b) zákona č. 185/2001 Sb., o odpadech, a dle ust. § 4 odst. 2 zákona č. 183/2006 Sb., o územním plánování a stavebním řádu, a dle ust. § 136 a § 149 odst. 1 zákona č. 500/2004 Sb., správní řád, jako dotčený správní orgán k výše uvedenému záměru stavby v y d á v á

s o u h l a s n é závazné stanovisko bez stanovení podmínek.

O d ů v o d n ě n í
Správní orgán posoudil žádost k výše uvedenému záměru stavby z hlediska jejího souladu s povinnostmi vyplývajícími ze zákona o odpadech a jeho prováděcích předpisů dle předložené projektové dokumentace a dospěl k závěru, že zájmy chráněné tímto zákonem budou stavbou dotčeny, neboť při stavební činnosti vedoucí k realizaci záměru budou vznikat odpady, jak je také uvedeno v projektové dokumentaci; realizace záměru dle předložené dokumentace není v rozporu s povinnostmi vyplývajícími ze zákona o odpadech a jeho prováděcích předpisů, proto správní orgán vydává souhlasné závazné stanovisko bez stanovení podmínek, jak je uvedeno ve výrokové části tohoto závazného stanoviska.
Správní orgán **upozorňuje** na některé povinnosti dle ustanovení zákona o odpadech:
a. původce odpadů, které vzniknou při realizaci záměru stavby, je povinen zařadit je podle vyhlášky č. 93/2016 o Katalogu odpadů, vést jejich průběžnou evidenci a předávat je pouze osobě oprávněné k nakládání s odpady;

b. podle zákona o odpadech musí být dodržována hierarchie způsobů nakládání s odpady, tj. odpady přednostně nabídnout k využití a recyklaci osobě oprávněné k jejich převzetí, které mají přednost před konečnou likvidací na skládce;
c. po realizaci stavby **doklady o naložení s odpady (s uvedením jednoznačné identifikace místa vzniku-stavby)** je původce povinen archivovat minimálně 5 let (§ 39 zákona o odpadech), a **předložit** je **správnímu orgánu**;
d. v případě, že původce odpadů (podnikající osoba) vyprodukuje za kalendářní rok jejich limitní množství, je povinen k 15. 2. kalendářního roku podat hlášení o evidenci odpadů (§ 39 odst. 2 zákona o odpadech).
Vyřizuje: Ing. Chwistková, kl. 283

Ve vztahu k zákonu č. 254/2001 Sb., o vodách a o změně některých zákonů (vodní zákon), ve znění pozdějších předpisů, podle ustanovení § 104 odst. 9:

Magistrát města Havířova, jako příslušný vodoprávní úřad podle ustanovení §104 odst.2 písm.c) a §106 odst.1 zákona č. 254/2001 Sb., o vodách a o změně některých zákonů (vodní zákon), ve znění pozdějších předpisů (dále jen vodní zákon) vydává podle §104 odst.9 vodního zákona k záměru stavby „VÝSTAVBA KANALIZACE TĚRLICKO – HRADIŠTĚ“

kladné závazné stanovisko

bez stanovení podmínek.

Odůvodnění:

Žadatel Obec Těrlicko, IČ: 00297666, se sídlem Májová 474/16, 735 42 Těrlicko – Horní Těrlicko, kterou zastupuje AWT Rekultivace a.s., IČ: 47676175, se sídlem Dělnická 884/41, 735 64 Havířov – Prostřední Bludovice, požádala žádostí podanou dne 23.1.2018 o vydání závazného stanoviska ke stavbě "VÝSTAVBA KANALIZACE TĚRLICKO – HRADIŠTĚ“. Stavba bude umístěna na pozemcích v katastrálním území Hradiště pod Babí horou, v kraji Moravskoslezském, obci Těrlicko, HGR – 3211 – Flyš v povodí Olše.

Žádost je doložena těmito doklady:

- plné moci
- dokumentace pro společné povolení DUR/DSP bez autorizačního razítka z 12/2017, zpracovaná: hlavní inženýr projektu Ing. Jana Kalužíková, zodpovědný projektant Ing. Lenka Macková AWT Rekultivace a.s.

Vodoprávní úřad po prostudování předložených dokladů dospěl k závěru, že realizací stavby v dotčené oblasti by nemělo dojít k negativnímu ovlivnění zájmů chráněných vodním zákonem. Na základě shromážděných právně významných skutečností nebyly shledány důvody bránicí vydání kladného závazného stanoviska ke stavbě.

Pokud se týká uvedených pozemků nebo stavby, bylo pro tyto účely využito podkladů předložených žadatelem. Správní orgán uvedeným stanoviskem neřeší majetkoprávní vztahy k dotčenému pozemku nebo stavby, ale stanovuje podmínky přípustnosti stavby z hlediska zájmů jejich ochrany dané stejnojmenným zákonem.

Lze předpokládat, že záměrem nedojde ke zhoršení stavu vodního útvaru a nebude mít za následek nedosažení dobrého stavu/potenciálu vod.

Vodoprávní úřad upozorňuje:

1. **splašková kanalizační přípojka není dle § 55 odst. 3 výše uvedeného vodního zákona vodní dílo**
2. **stavba kanalizačních stok včetně odboček v souladu s ust. § 55 písm. c) citovaného zákona o vodách je vodní dílo,**
3. **investor stavby je oprávněn požádat příslušný vodoprávní úřad, kterým je Magistrát města Havířova – odbor životního prostředí, o stavební povolení s doložením příslušných dokladů a náležitostí,**
4. **projektová dokumentace pro stavební povolení bude zpracována osobou oprávněnou projektovat vodní díla,**
5. **v žádosti o stavební povolení bude mimo jiné uvedeno orientační určení polohy začátku a konce projektovaného vodního díla, a to v souřadnicích X, Y v souřadnicovém systému S-JTSK,**
6. **vodní dílo (včetně staveb vedlejších) lze povolit i ve společném územním a stavebním řízení. Žadatel může požádat příslušný vodoprávní úřad, kterým je Magistrát města Havířova, odbor životního prostředí, o toto společné povolení. K žádosti je nutno předložit veškeré podklady uvedené v § 94 l zákona č. 183/2006 o územním plánování a stavebním řádu (stavebním zákon) v platném znění, ve vodním zákoně a v dalších zákonných předpisech,**
7. **stavbou a jejím užíváním nesmí dojít ke znečištění podzemních ani povrchových vod a ke zhoršení odtokových poměrů na předmětné lokalitě.**

Poučení:
Proti tomuto závaznému stanovisku nelze podat samostatné odvolání, neboť dle ustanovení § 149 správního řádu není tento úkon samostatným správním rozhodnutím. Obsah závazného stanoviska lze napadnout odvoláním proti rozhodnutí správního orgánu, pro jehož výrokovou část je obsah tohoto závazného stanoviska závazný.
Vyřizuje: Ing. Polášková, kl. 277

Ve vztahu k zákonu č. 183/2006 Sb., o územním plánování a stavebním řádu (stavební zákon), ve znění pozdějších předpisů:
Magistrát města Havířova, odbor územního rozvoje, jako orgán územního plánování (dále jen „úřad územního plánování") příslušný podle § 6 odst. 1 písm. e) zákona č. 183/2006 Sb., o územním plánování a stavebním řádu (stavební zákon), ve znění pozdějších předpisů (dále jen „stavební zákon"), přezkoumal podle § 96b odst. 3 stavebního zkona z hlediska souladu s politikou územního rozvoje, s územně plánovací dokumnetací a z hlediska uplatňování cílů a úkolů územního plánování záměr:

„Výstavba kanalizace Těrlicko – Hradiště na pozemcích **Stoka „A":** 1723, 508/4, 508/3, 505/1, 1402/5, 1402/1, 1397, 441/1, 416/1, 418, 417/1, 414, 409, 410, 424/5, 424/2, 406, 404, 399, 398, 393/1, 393/2, 388, 387, 381/1, 384, 358, 357/3, 353, 300/1, 342/1, 338/1, 339, 312, 311/1, 309, 310, 319, 222/7, 222/8, 225/2, 225/1, 224/1, 239/2, 239/1, 232, 222/6, 200, 222/5, 222/1, 177, 185/2, 222/4, 21, 26, 31, 32, 35/2, 50, 33/1, 52, 125, 54/1, 63/1, 64/2, 61/1, 60/1, 60/2, 60/3, 61/3, 1720/1, 714, 717/1, 1720/16, 1720/15, 1720/13, 1720/12, 1720/11, 1720/2, 1720/10, 91/8, 91/10, 1719/16, 1719/1, 1719/18, 1719/19, 91/6, 95, 1719/5, 1719/6, 1719/7, 1719/9, 154/1, 154/4
Stoka „A-1": 441/1, 441/2, 1721/20, 1721/1, 468/1, 472, 475
Stoka „A-1a": 468/1, 467/1, 467/2, 465
Stoka „A-2": 384, 1721/14, 1721/1, 1721/11, 452/2, 453/4, 453/1, 455/1, 456, 458/2, 459, 460, 461
Stoka „A-2a": 452/2, 452/1, 449, 450, 447
Stoka „A-3": 353, 300/1

Stoka „A-4“: 358, 353, 281, 280, 264, 270/4, 277/1, 1121/1, 1077/1
Stoka „A-5“: 300/1, 342/1
Stoka „A-6“: 339, 313, 335/2, 335/1, 1721/1
Stoka „A-6a“: 335/1, 320/2, 320/3, 320/4
Stoka „A-7“: 339, 296, 302, 305
Stoka „A-8“: 239/1, 232, 231, 247/7, 247/1, 1082/1, 1085/5, 1099
Stoka „A-9“: 224/1, 222/6, 220/1, 221, 1721/1, 1721/4, 651/6
Stoka „A-9a“: 651/6
Stoka „A-10“: 222/6, 204, 213, 212/1, 206/3, 206/2, 206/1, 207
Stoka „A-11“: 185/2, 13/3, 13/1
Stoka „A-12“: 222/1, 154/1
Stoka „A-13“: 32, 39, 28/5
Stoka „A-14“: 33/1, 50, 51, 47, 49
Stoka „A-15“: 52, 51, 1720/18, 1720/1
Stoka „A-16“: 63/1, 54/1, 54/3, 63/2, 64/1, 68/3, 69, 80
Stoka „A-16a“: 69, 80, 81, 79
Přípojky: 414, 409, 393/1, 180, 182/2, 182/1, 15/2, 15/1, 174, 173, 23, 60/2, 86, 90, 750, 745/1, 749, 1044, 1052/13, 720, 721, 1720/14, 724, 740/1, 734, 740/2, 741/1, 744, 743, 465, 416/1, 1117, 1107, 1109, 1105, 1077/3, 1103/4, 268, 256/1, 256/2, 1125, 340/1, 320/7, 338/2, 330, 333, 332/1, 323, 304, 218, 195, 13/2, 4/3, 158/1, 139, 132/2, 1079/3, 1079/5, 43, 44, 707, 72, 77 k. ú. Hradiště pod Babí horou“
Popis záměru: Jedná se o stavbu hlavní gravitační kanalizační stoky PP DN 300 a větví PP DN 250 a vedlejší stavby: ochranné pásmo kanalizace 1,5 m od vnějšího líce stěny potrubí, přípojky (veřejná část). Stavba slouží k odkanalizování rodinných domů, rekreačních objektů a staveb občanské vybavenosti v obci Těrlicko v části Hradiště pod Babí horou k odvedení splaškových odpadních vod ze stávajících nemovitostí, včetně výhledové zástavby RD, v zájmové lokalitě do nové kanalizační sítě a dále pak do stávající veřejné splaškové kanalizace v jižní části obce. Stavba se člení:
SO 01 Gravitační stoka 8050 m
SO 02 Přípojky (veřejná část) 615 m.

Záměr je přípustný po splnění následující podmínky:
Záměr bude umístěn v souladu s dokumentací pro vydání společného územního rozhodnutí a stavebního povolení, která je přílohou tohoto závazného stanoviska.

Závazné stanovisko platí dva roky od jeho vydání.

Odůvodnění:
Úřad územního plánování v souladu s § 96b odst. 3 stavebního zákona zkoumal, zda je předložený záměr v souladu s politikou územního rozvoje, v souladu s územně plánovací dokumentací a v souladu s cíli a úkoly územního plánování.

Platná politika územního rozvoje ČR záměr neřeší. Platný územní plán Těrlicko je v souladu s vydanými Zásadami územního rozvoje Moravskoslezského kraje, proto byl záměr posuzován z hlediska souladu s Územním plánem Těrlicko.

Dle Územního plánu Těrlicko, úplného znění po vydání změny č. 3, který nabyl účinnosti dne 4.11.2014, se předmětná stavba nachází v zastavěném území i mimo zastavěné území. Řešené území zahrnuje hned několik stabilizovaných ploch a to především plochy smíšené obytné – B, plochy obytné smíšené venkovské – BR, plochy rekreace – R, plochy výroby drobné – VD, plochy zemědělské - NZ, plochy lesní – NL, plochy zeleně přírodní - ZP, plochy občanského vybavení –

sportu – OV-S, plochy občanského vybavení – hřbitovů – OV-H, plochy veřejných prostranství s převahou nezpevněných ploch – PN, plochy veřejných prostranství s převahou zpevněných ploch – PZ, plochy dopravy - D, plochy technické infrastruktury – TI, plochy výroby zemědělské – VZ, plochy zeleně – sadů a zahrad v zastavěném území – ZS, plochy zeleně – sadů a zahrad ve volné krajině – ZN, plochy vodních toků a vodních nádrží – VV, plochy přírodní ÚSES, plochy lesní – lesy zvláštního určení rekreační – NL - R, plochy ostatní – OP. Převážně ve všech plochách je stavba technické infrastruktury uvedena jako přípustná, pouze u plochy zeleně přírodní - ZP je stavba uvedena jako podmíněně přípustné využití.

Po prostudování předložených podkladů a územně plánovací dokumentace došel úřad územního plánování k závěru, že předmětný záměr je navržen podle ust. § 18 a § 19 stavebního zákona v souladu s cíli a úkoly územního plánování, že svou existencí nebude významně nebo podstatně narušovat stávající charakter území, že není v rozporu s ochranou architektonických a urbanistických hodnot v území. Stavební záměr nesnižuje nebo nemění hodnotu krajinného rázu. Charakter stavebního záměru nevytváří negativní podmínky pro příznivé životní prostředí, hospodářský rozvoj či soudržnost společenství obyvatel území, nejedná se o stavbu, která by mohla ohrožovat podmínky života generací budoucích. Záměr nemá negativní vliv na krajinu jako podstatnou složku prostředí života obyvatel a základ jejich totožnosti. Předmětný záměr nenarušuje přírodní, civilizační a kulturní hodnoty území, včetně urbanistického, architektonického a archeologického dědictví. Záměr nemá negativní vliv na zachování rázu urbanistické struktury území, struktury osídlení a kulturní krajiny, které jsou výrazem identity území, jeho historie a tradice. Návrhem nedochází ke zhoršení stavu a hodnot území, není vytvořen negativní vliv na změnu urbanistické koncepce a návrh nezhoršuje kvalitu krajiny.

Podklady, o které se vydání závazného stanoviska opírá:

- dokumentace pro společné povolení DUR/DSP bez autorizačního razítka z 12/2017, zpracoval: Ing. Jana Kalužíková, AWT Rekultivace a.s.
- Politika územního rozvoje ČR, ve znění Aktualizace č. 1, která byla schválena Vládou ČR dne 15.4.2015, pod usnesením č. 276
- Zásady územního rozvoje Moravskoslezského kraje, které vydalo Zastupitelstvo Moravskoslezského kraje dne 22.12.2010, pod č.j. 16/1426
- Územní plán Těrlicko, úplné znění po vydání změny č. 3, který nabyl účinnosti dne 4.11.2014.

Záměr „Výstavba kanalizace Těrlicko – Hradiště v k. ú. Hradiště pod Babí horou“ je v souladu s Územním plánem Těrlicko i s požadavky § 19 odst. 1 písm. d) a e) stavebního zákona, záměr splňuje podmínky pro hospodárné využívání zastavěného území podle § 18 odst. 4 stavebního zákona. Z uvedených důvodu dospěl úřad územního plánování k závěru, že posuzovaný záměr je přípustný.

Platnost závazného stanoviska lze prodloužit, pokud se nezmění podmínky v území.

Závazné stanovisko nepozbývá platnosti:

- bylo-li na základě žádosti podané v době jeho platnosti vydáno územní rozhodnutí, společné povolení nebo jiné obdobné rozhodnutí podle jiného zákona a toto rozhodnutí nabylo právní moci.
- nabyl-li právních účinků územní souhlas nebo společný územní souhlas a souhlas s provedením ohlášeného stavebního záměru vydaný k oznámení stavebního záměru učiněného v době platnosti závazného stanoviska.

Dostane-li se toto závazné stanovisko do rozporu s politikou územního rozvoje nebo s územně plánovací dokumentací, která byla vydána po vydání závazného stanoviska, orgán územního plánování, který závazné stanovisko vydal, je nahradí z moci úřední novým závazným stanoviskem.
Vyřizuje: Bc. Matuštíková, kl. 274

vyjádření:

Ve vztahu k zákonu č. 13/1997 Sb., o pozemních komunikacích, podle § 40 odst. 4) a 5) a zákonu č. 361/2000 Sb., o provozu na pozemních komunikacích ve znění pozdějších předpisů, podle § 77 odst. c) a § 124 odst. 5 písm. m):
Veřejné zájmy, jejichž ochrana je v působnosti Magistrátu města Havířova, jako příslušného silničního správního úřadu dle ust. § 40 odst. 4 a odst. 5) zákona č. 13/1997 Sb., o pozemních komunikacích budou dotčeny.
S řešením správní orgán **souhlasí**, závazné stanovisko však **neuplatňuje**.
Odůvodnění:
Magistrát města Havířova vykonává působnost silničního správního úřadu ve věcech týkajících silnic II. a III. třídy a místních komunikací a veřejně přístupných účelových komunikací na území statutárního města Havířova.
Upozornění pro žadatele:
Realizací kanalizačního vedení bude zasažena konstrukce silnice č. III/4741. Umístění tohoto vedení do pozemku silnice č. III/4741, bude **povoleno před vydáním územního rozhodnutí** jako zvláštní užívání, silnice nebo místní komunikace dle § 25 zákona č. 13/1997 Sb., v platném znění na základě žádosti.
Vyřizuje: Ing. Schwarz, kl. 125

Ve vztahu k zákonu č. 20/1987 Sb., o státní památkové péči, ve znění pozdějších změn a doplnění (dále jen „památkový zákon"), dle § 29 odst. 2 písm. d) téhož zákona:
Magistrát města Havířova, stavební a silniční správní úřad, jako orgán státní památkové péče věcně příslušný podle § 29 odst. 2 písm. e) zákona o státní památkové péči a místně příslušný dle § 11 odst. 1 písm. b) zákona č. 500/2004 Sb., správní řád, ve znění pozdějších změn a doplnění (dále jen „správní řád") dle § 149 odst. 1 správního řádu **nebude závazné stanovisko v y d á v a t.**

O d ů v o d n ě n í:
Orgán státní památkové péče posoudil žádost žadatele a na základě doložených podkladů a správních úvah nebude vydávat stanovisko, jelikož zájmy chráněné památkovým zákonem nebudou stavbou dotčeny. Stavba se nenachází v žádném území či lokalitě chráněné dle památkového zákona.
Vyřizuje: Lipina, kl. 343

Ve vztahu k zákonu č. 201/2012 Sb., o ochraně ovzduší:
Magistrát města Havířova, odbor životního prostředí, jako věcně a místně příslušný orgán ochrany ovzduší podle ustanovení § 61 odst. 1 písm. c) a § 66 zákona č. 128/2000 Sb., o obcích (obecní zřízení), ve znění pozdějších předpisů, a podle ustanovení § 27 odst. 1 písm. f) zákona č. 201/2012 Sb., o ochraně ovzduší (dále jen „zákon o ochraně ovzduší"), a § 11 odst. 1 písm. b) zákona č. 500/2004 Sb., správní řád, ve znění pozdějších předpisů (dále jen „správní řád"), v souladu s § 11 odst. 3 zákona o ochraně ovzduší a dle § 149 odst. 1 správního řádu **nebude závazné stanovisko v y d á v a t.**

MMH/8427/2018
O d ů v o d n ě n í:
Orgán ochrany ovzduší posoudil žádost žadatele a na základě doložených podkladů a správních úvah nebude vydávat stanovisko, jelikož zájmy chráněné zákonem 201/2012 Sb., o ochraně ovzduší nebudou stavbou dotčeny. V předmětném stavebním záměru není umísťován stacionární zdroj.

Upozorňujeme, že pokud při výstavbě hrozí možnost zhoršení životního prostředí zvýšenou prašností, je nutno učinit opatření, která minimalizují prašnost (např. skrápění prostoru staveniště, čištění kol stavebních vozidel před výjezdem na veřejné komunikace, pravidelné odstraňování znečištění veřejných komunikací, minimalizace zásob sypkých materiálů na volném prostranství příp. jejich zakrytování apod.)."
Vyřizuje: Ing. Kotasová, kl. 121

Ve vztahu k zákonu 449/2001 Sb., o myslivosti, ve znění pozdějších předpisů:
Magistrát města Havířova, odbor životního prostředí jako orgán státní správy myslivosti příslušný dle § 61 odst. 1 zákona č. 128/2000 Sb., o obcích ve znění pozdějších předpisů a podle § 60 zákona č. 449/2001 Sb., o myslivosti, ve znění pozdějších předpisů (dále zákon o myslivosti), k výše uvedenému záměru **nebude vydávat závazné stanovisko** dle § 67 zákona o myslivosti.

O d ů v o d n ě n í
Magistrát města Havířova, odbor životního prostředí posoudil projektovou dokumentaci a zjistil, že stavbou nejsou dotčeny zájmy chráněné zákonem o myslivosti, jelikož se jedná o stavbu kanalizačního řadu a přípojek. Z tohoto důvodu orgán státní správy myslivosti nebude vydávat závazné stanovisko dle § 67 zákona o myslivosti a § 149 odst. 1 správního řádu.
Vyřizuje: Ing. Tihounová, kl. 338

Ve vztahu k zákonu č. 334/1992 Sb., o ochraně zemědělského půdního fondu ve znění pozdějších změn a předpisů, podle § 13, § 15:

Magistrát města Havířova, odbor životního prostředí, jako orgán ochrany zemědělského půdního fondu příslušný dle ustanovení § 13 a § 15 zákona č. 334/1992 Sb., o ochraně zemědělského půdního fondu, ve znění pozdějších předpisů, posoudil předložený záměr a zjistil, že k záměru nebude vydávat závazné stanovisko dle ust. § 9 zákona o ochraně zemědělského půdního fondu.

Odůvodnění:

Magistrát města Havířova, odbor životního prostředí, jako orgán ochrany zemědělského půdního fondu posoudil předložený záměr a zjistil, že se jedná o záměr dle ustanovení § 9 odst. 2 písm. d) zákona o ochraně zemědělského půdního fondu, kdy souhlasu není třeba.
Vyřizuje: Hirmerová, kl. 121

Poučení:
Proti tomuto závaznému stanovisku nelze podat odvolání. V souladu s ustanovením § 149 správního řádu lze podat odvolání do podmínek tohoto závazného stanoviska pouze prostřednictvím odvolání do správního rozhodnutí, pro který je toto závazné stanovisko vydáno.

Ing. Jana N á v r a t o v á
vedoucí odboru životního prostředí

Poznámka
Nedílnou součástí koordinovaného stanoviska je fotokopie situace stavby opatřená razítkem odboru životního prostředí MmHavířova – 1 list

Doručí se žadateli stejnopisem na adresu sídla prostřednictvím IDDS: pk86uwp
AWT Rekultivace a.s.. IČ: 47676175

Krajská hygienická stanice Moravskoslezského kraje se sídlem v Ostravě

NA BĚLIDLE 7, 702 00 OSTRAVA

VÁŠ DOPIS ZN.: 54
ZE DNE: 23.1.2018

SPIS. ZNAČKA: S-KHSMS 3830/2018/KA/HOK
ČÍSLO JEDNACÍ.: KHSMS 3830/2018/KA/HOK
VYŘIZUJE: Tkáčiková
TEL.: 596 397 268
E-MAIL: sarka.tkacikova@khsova.cz

DATUM: 8.2.2018

AWT Rekultivace a.s.
Dělnická 884/41
73564 Havířov – Prostřední Suchá

ZÁVAZNÉ STANOVISKO

Krajská hygienická stanice Moravskoslezského kraje se sídlem v Ostravě, jako místně a věcně příslušný správní úřad podle § 82 odst. 1 a odst. 2 písm. i) zákona č. 258/2000 Sb., o ochraně veřejného zdraví a o změně některých souvisejících zákonů, ve znění pozdějších předpisů (dále jen „zákon č. 258/2000 Sb."), jako dotčený správní úřad ve smyslu § 77 odst. 1 zákona č. 258 /2000 Sb. a § 4 odst. 2 zákona č. 183/2006 Sb., o územním plánování a stavebním řádu (stavební zákon), posoudila žádost investora Obec Těrlicko, Májová 474/16, Těrlicko – Horní Těrlicko, zastoupen starostou Bc. Martinem Poláškem, v zastoupení AWT Rekultivace a.s., Dělnická 884/41, Havířov – Prostřední Suchá zastoupena místopředsedou představenstva Ing. Andrzejem Santariusem, Ph.D., MBA a místopředsedou představenstva Ing. Bohumilem Bonczkem, ze dne 23.1.2018, o vydání závazného stanoviska k územnímu řízení stavby „ Snížení ekologické zátěže a znečištění odpadními vodami: Výstavba kanalizace Těrlicko - Hradiště".

Po zhodnocení souladu předložených podkladů s požadavky předpisů v oblasti ochrany veřejného zdraví Krajská hygienická stanice Moravskoslezského kraje se sídlem v Ostravě vydává v řízení podle § 149 odst.1 zákona č. 500/2004 Sb. správní řád, ve znění pozdějších předpisů, podle ustanovení § 82 odst. 2 písm. i) zákona č. 258/2000 Sb. toto závazné stanovisko:

S projektovou dokumentací pro územní řízení stavby „Snížení ekologické zátěže a znečištění odpadními vodami: Výstavba kanalizace Těrlicko - Hradiště", investor Obec Těrlicko, Májová 474/16, Těrlicko – Horní Těrlicko,

s o u h l a s í .

Odůvodnění:

Na základě žádosti investora Obec Těrlicko, Májová 474/16, Těrlicko – Horní Těrlicko, v zastoupení AWT Rekultivace a.s., Dělnická 884/41, Havířov – Prostřední Suchá, ze dne 23.1.2018, o vydání závazného stanoviska pro územní řízení stavby „Snížení ekologické zátěže a znečištění odpadními vodami" Výstavba kanalizace Těrlicko - Hradiště", posoudila Krajská hygienická stanice Moravskoslezského kraje se sídlem v Ostravě jako dotčený správní úřad soulad předložených podkladů s požadavky předpisů v oblasti ochrany veřejného zdraví.

Předmětem předložená dokumentace je návrh stavby hlavní gravitační kanalizační stoky PP DN 300 a větví PP DN 250 a vedlejší stavby – ochranné pásmo kanalizace 1,5 m od vnějšího líce stěny potrubí, přípojky (veřejná část). Stavba bude sloužit k odvedení splaškových vod ze stávajících rodinných domů, rekreačních objektů a

staveb občanské vybavenosti, včetně výhledové zástavby RD v obci Těrlicko, místní část Hradiště pod Babí Horou do nové kanalizační sítě a dále pak do stávající veřejné splaškové kanalizace v jižní části obce, čímž nahradí nevyhovující způsob odkanalizování (bezodtokové jímky, trativody). Navržena je stoka A až A16a v celkové délce 8 050m s uložením v zemi. Na řadu jsou navrženy vstupní a spadišťové plastové šachty a revizní plastové šachty. Po dokončení gravitačních stok a veřejných částí přípojek budou na splaškovou kanalizaci napojeny veškeré nemovitosti v předmětné lokalitě. Celková délka přípojek je 615 m. Vlastní domovní přípojky splaškové kanalizace nejsou součástí stavby. Z předložených podkladů vyplývá, že realizací záměru nedojde k ovlivnění akustické situace v dané lokalitě. Při výstavbě se předpokládá intenzita zvuku odpovídající běžné stavební činnosti. Dodavatel stavby zajistí potřebná opatření, aby nedocházelo k obtěžování stávající obytné zástavby a překračování hygienických limitů hluku stanovených NV č. 272/2011 Sb. o ochraně zdraví před nepříznivými účinky hluku a vibrací. Samotný charakter stavby a její provoz nepředstavuje zdroj emisí hluku.

Předložená projektová dokumentace pro územní řízení stavby „Snížení ekologické zátěže a znečištění odpadními vodami: Výstavba kanalizace Těrlicko - Hradiště“, odpovídá požadavkům zákona č. 258/2000 Sb. ve znění pozdějších zákonů a souvisejících předpisů.

MUDr. Pavla Urbánková, v.r.
vedoucí oddělení hygieny obecné a komunální
Krajské hygienické stanice Moravskoslezského kraje
se sídlem v Ostravě

Rozdělovník:
Počet výtisků vyhotoveného dokumentu: 1
1x adresát, odesláno DS, počet listů 2
1x KHS, oddělení HOK, počet listů+počet příloh 1+3

HASIČSKÝ ZÁCHRANNÝ SBOR MORAVSKOSLEZSKÉHO KRAJE

700 30 Ostrava-Zábřeh, Výškovická 40

územní odbor Karviná

733 01 Karviná, Ostravská 883/8

Č.j. HSOS-0862-2/2018

Vyřizuje: Ing. Petra Ficková
Tel.: 950 711 124
E-mail: petra.fickova@hzsmsk.cz

Karviná 12.02.2018

Počet listů: 1
Přílohy:
PID: HZSTX009OUWT

Obec Těrlicko
Horní Těrlicko 474
735 42 Těrlicko

Závazné stanovisko dotčeného orgánu na úseku požární ochrany

Název stavby: Snížení ekologické zátěže a znečištění odpadními vodami: Výstavba kanalizace Těrlicko - Hradiště

Místo stavby: parc. v k. ú. Hradiště pod Babí Horou

Stavebník – investor: Obec Těrlicko, 474/, 735 42 Těrlicko, IČ: 00297666

Předložená dokumentace: dokumentace pro stavební řízení

Hasičský záchranný sbor Moravskoslezského kraje (dále jen „HZS MSK“) jako věcně a místně příslušný dotčený orgán na úseku požární ochrany dle ustanovení § 26 odst. 2 písm. b) a ustanovení § 31 odst. 1 písm. b) zákona č. 133/1985 Sb., o požární ochraně, ve znění pozdějších předpisů (dále jen „zákon o požární ochraně“), posoudil výše uvedenou dokumentaci, předloženou dne 23.01.2018. K této dokumentaci **vydává** v souladu s ustanovením § 31 odst. 3 zákona o požární ochraně a dále dle ustanovení § 149 odst. 1 zákona č. 500/2004 Sb., správní řád, ve znění pozdějších předpisů,

závazné souhlasné stanovisko.

Odůvodnění

HZS MSK vycházel při vydání závazného stanoviska z těchto podkladů:

• Obdobný dokument – Souhrnná technická zpráva (Ing. Lenka Macková, číslo ČKAIT: 1201906, datum: 12/2017).

Posouzením předložené projektové dokumentace v rozsahu obdobného dokumentu dle ustanovení § 46 odst. 1 vyhlášky č. 246/2001 Sb., o stanovení podmínek požární bezpečnosti a výkonu státního požárního dozoru (vyhláška o požární prevenci), ve znění vyhlášky č. 221/2014 Sb., dospěl HZS MSK k závěru, že obdobný dokument splňuje obsahové náležitosti dle ustanovení § 41 vyhlášky o požární prevenci. Z obsahu posouzeného obdobného dokumentu vyplývá, že jsou splněny technické podmínky požární ochrany kladené na danou stavbu vyhláškou č. 23/2008 Sb., o technických podmínkách požární ochrany staveb, ve znění vyhlášky č. 268/2011 Sb.

por. Ing. Petra Ficková
referent pracoviště prevence, ochrany obyvatelstva
a krizového řízení

Elektronický podpis - 12.2.2018
Certifikát autora podpisu :
Jméno : Petra Ficková
Vydal : PostSignum Qualified C...
Platnost do : 29.1.2019

Povodí Odry
státní podnik

POD000171297

20 -02- 2018

Váš dopis zn.: 54
Ze dne:

Naše zn.: POD/01264/2018/923/2/838.05
Vyřizuje: Ing. Michaela Knéblová
Tel.: 596 657 271
E-mail: michaela.kneblova@pod.cz
Datum: 16.02.2018

AWT Rekultivace a.s.
Ing. Jana Kalužíková
Dělnická 41/884
735 64 Havířov - Prostřední Suchá

„Snížení ekologické zátěže a znečištění odpadními vodami: Výstavba kanalizace Těrlicko – Hradiště" – stanovisko správce povodí a správce vodního toku Stonávka a bezejmenného toku IDVT 10210138

Dopisem, který byl zaevidován dne 23.01.2018, jsme byli požádáni o stanovisko k projektové dokumentaci pro společné územní a stavební řízení „Snížení ekologické zátěže a znečištění odpadními vodami: Výstavba kanalizace Těrlicko – Hradiště", jejímž předmětem je návrh splaškové kanalizace k.ú. Hradiště pod Babí Horou v obci Těrlicko. Kanalizační síť (potrubí DN 250 – DN 300) je navržena v délce cca 8 km s plánovaným připojením cca 113 RD. Navrhovaná kanalizace bude napojena na stávající kanalizaci DN 300 na pozemku p č. 1723 v k.ú. Hradiště pod Babí horou. Celá stavba bude provedena bezvýkopovou technologií. Navrženou kanalizační sítí nebodu dotčeny pozemky ve vlastnictví České republiky s právem hospodaření pro státní podnik povodí Odry.

Stavba se dotýká našich zájmů především souběhem stoky „A-1" s vodním tokem Stonávka v úrovni ř. km 19,90 a dále křížením stok „A-4b" a „A-4a" s bezejmenným přítokem Hradišťského potoka IDVT 10210138 v ř. km 0,21 a 0,32 (podle technickoprovozní evidence státního podniku Povodí Odry). Tyto toky se nacházejí v naší správě. Z hlediska správce povodí se nás stavba dále týká křížením kanalizačního potrubí s Hradišťským potokem, který je ve správě Obce Těrlicko.

K žádosti uvádíme následující:

- Z výkresové ani textové části předložené projektové dokumentace není zřejmá navržená hloubka uložení kanalizačního potrubí pod úrovní nivelety dna vodního toku IDVT 10210138 a přesné umístění kanalizačních šachet. Požadujeme, aby bylo kanalizačního potrubí uloženo v hloubce v min. 1,0 m pode dnem toku. Kanalizační šachty nesmí zasahovat do průtočného profilu vodního toku.
- Upozorňujeme, že trasa kanalizace stoky „A-1" v úseku mezi šachtami Š5 a Š6 (souběh s vodním tokem Stonávka) je navržena v místě nepříliš stabilního pravobřežního svahu. Z tohoto důvodu doporučujeme upravit trasu kanalizace mezi šachtami Š4 a Š7. V případě, že bude kanalizace provedena podle současného návrhu, nebudeme jako správce toku zodpovídat za případné škody způsobené na kanalizačním řadu v souvislosti se zvýšenými průtoky v korytě vodního toku Stonávka.
- K samotné realizaci stavby uvádíme:
  - Zahájení prací v místě křížení bezejmenného vodního toku IDVT 10210138 nám bude předem oznámeno na VHP VD Frýdek – Místek
  - Výkopový materiál bude umístěn v dostatečné vzdálenosti od břehových hran vodních toků.
  - Jakékoliv znečištění vodních toků v průběhu provádění prací bude ihned odstraněno.

Státní podnik Povodí Odry zpracovává osobní údaje dle zákona č. 101/2000 Sb. v platném znění. Bližší informace naleznete na webových stránkách.

- ukončení stavby bude provedena fyzická kontrola průtočného profilu koryta bezejmenného vodního toku IDVT 10210138 v místě křížení s kanalizací a koryta vodního toku Stonávka v úseku mezi šachtami Š5 a Š6 za účasti zástupce VHP VD Frýdek-Místek (p. Vrána, tel.: 602 522 164).

- Upozorňujeme, že státní podnik Povodí Odry nenese zodpovědnost za škody na majetku investora nebo prováděcí organizace v době výstavby ani po dokončení stavby, které budou způsobeny působením vody, odchodem ledů, pádem stromů břehového a doprovodného porostu a jinými nepředpokládanými vlivy vodních toků.

- Při splnění výše uvedených podmínek se stavbou „Snížení ekologické zátěže a znečištění odpadními vodami: Výstavba kanalizace Těrlicko – Hradiště" souhlasíme.

Stavba je navržena v povodí vodního útvaru HOD_0800 Stonávka od pramene po vzdutí nádrže Těrlicko. Stav tohoto útvaru byl vyhodnocen jako dobrý. Plánem dílčího povodí Horní Odry je v zájmovém území navrženo opatření k zabránění znečištění z bodových zdrojů „HOD207103: Těrlicko – dokončení odkanalizování, část Hradiště".

Vzhledem k tomu, že stavba zajistí odvedení doposud nedostatečně čištěných splaškových vod na veřejnou kanalizaci ukončenou centrální ČOV Těrlicko, čímž dojde ke snížení množství znečištění vypouštěného do vod povrchových či podzemních, je záměr možný, protože lze předpokládat, že nebude mít za následek nedosažení dobrého stavu daného vodního útvaru.

Akce je v souladu s Národním plánem povodí Odry, Plánem pro zvládání povodňových rizik v povodí Odry a Plánem dílčího povodí Horní Odry.

Platnost tohoto stanoviska je dva roky od data vydání.

Povodí Odry,
státní podnik
701 26 Ostrava, Varenská 49 230
IČ: 70890021, DIČ: CZ70890021

Ing. Břetislav T u r e č e k
vedoucí odboru
vodohospodářských koncepcí a informací

Na vědomí:
Závod 02 Povodí Odry, s.p. ve Frýdku-Místku

SPRÁVA SILNIC MORAVSKOSLEZSKÉHO KRAJE,
příspěvková organizace
středisko Karviná
Bohumínská 1877/4, 733 01 Karviná

Přispěvková organizace Moravskoslezského kraje
25 -05- 2018 /506

VÁŠ DOPIS ZN.: KAL-DOP./454
ZE DNE: 14.5.2018
NAŠE ZN.: 12803/ TSÚ/18/Kop

VYŘIZUJE: Koplová Dana
TEL.: 595 392 363, 603 731 710
FAX: 595 392 355
E-MAIL: dana.koplova@ssmsk.cz

DATUM: 22.5.2018

AWT REKULTIVACE a.s.
Dělnická 41/884
735 64 Havířov

AWT REKULTIVACE A.S.
PŘIJATO/ODESLÁNO
25 -05- 2018
1162
PŘÍLOHY

Snížení ekologické zátěže a znečištění odpadními vodami „ Výstavba kanalizace Těrlicko Hradiště" - vyjádření k projektové dokumnetaci pro společné povolení

Správa silnic Moravskoslezského kraje, p.o. jakožto majetkový správce silnice **III/4741** pozemek parc.č. 1723, 1720/1, 1720/16, 1720/15, 1720/13, 1720/12, 1720/11, 1720/2, 1720/10, 91/10, 1719/16, 1719/1, 1719/19, 1719/5, 1719/6, 1719/7, 1719/9, 154/4, 1719/12, 1721/20, 1721/1, 1721/14, 1721/4, 1720/18, 750, 740/1, 740/2 vše k.ú. Hradiště pod Babí horou dává na základě předložené projektové dokumentace (DUR 27.12.2017) souhlasné stanovisko ke stavbě při dodržení následujících podmínek:

- **Uložení kanalizace podél silnice III/4741 silnice bude provedeno bezvýkopovou technologii**. Výkopy budou provedeny pouze v místě kanalizačních šachet. Výkopy musí být zabezpečeny pažením.
- **Křížení silnice bude provedeno protlaky**, v min. hloubce 1,5m od nivelety komunikace. Při realizaci protlaku nesmí dojít k poškození živičného krytu vozovky.
- Kanalizační řad a přípojky pod komunikaci budou uloženy do chráničky.
- **Revizní šachty budou umístěny mimo vozovku**. Pouze šachty Š 105 a Š 106 budou umístěny v autobusovém zálivu.
- Při realizaci nesmí dojít k poškození stávající dešťové kanalizace.
- V místě, kde revizní šachty na kanalizační stoce částečně zasáhnou do silničního příkopu, požadujeme uložit betonové žlaby a rigol upravit dle projektové dokumentace. Umístěním revizních šachet nesmí dojít k přerušení odvodnění silnice. **Investor – obec se zavazuje, zajišťovat údržbu příkopu, ve kterém budou tyto šachty umístěny.** S obcí bude uzavřena dohoda o údržbě.
- V případě, že výkopy pro umístění revizních šachet dojde k zásahu do vozovky musí být tyto provedeny v souladu s TP 146 – Povolování a provádění výkopů a zásypů rýh pro inženýrské sítě ve vozovkách pozemních komunikací. Zásypy budou provedeny výhradně z materiálu dle schválené projektové dokumentace s pečlivým předepsaným hutněním po vrstvách. Před provedením konečné úpravy bude povrch

celého výkopu řádně udržován a bez prodlení budou odstraňovány vzniklé závady, zejména při poklesu výkopu bude provedeno jeho dosypávání vhodným materiálem (např. štěrkem, frézovaným asfaltem) tak, aby byla zajištěna bezpečná sjízdnost komunikace. Po umístění šachet bude povrch komunikace opraven novým živičným kobercem, v celé šířce a délce výkopu, s přesahem 0,5m na každou stranu výkopu. Povrch komunikace bude zafrézován do hloubky 50 mm, napojení na stávající živičnou vrstvu musí být plynule provedeno přes živičnou pásku nebo pružnou asfaltovou zálivku. Záruka na zhutnění opravovaného podkladu a případnou opravu nerovnosti vozovky bude zhotovitelem (investorem) garantována v délce 60 měsíců. Záruka na zhutnění opravovaného podkladu a případnou opravu nerovnosti vozovky bude zhotovitelem (investorem) garantována v délce 60 měsíců. Tuto záruku ponese zhotovitel stále i v případě následného zásahu do živic.

- Silniční správní úřad města Havířova nutno požádat o vydání rozhodnutí pro umístění kanalizace v silničním pozemku.
- Práce na stavbě kanalizace je nutno zajistit tak, aby nedocházelo ke znečišťování a poškozování silnice.
- Po dobu stavby bude s investorem – s obcí uzavřena smlouva o výpůjčce.

- **Investor je povinen předat toto stanovisko zhotoviteli.**

- V případě záboru silnice (silničních pozemků) musí být min. 15 dnů před zahájením stavebních prací s naším střediskem uzavřena **Smlouva o užití silničního pozemku pro zvláštní užívání** (zhotovitel předloží situační snímek se zakreslením záboru v m^2, uvede termín realizace prací) a sepsán **protokol o zásahu do silničního tělesa.** Práce nesmí být zahájený před uhrazením za zvláštní užívání (nájemného).

Požadujeme předložit další stupeň projektové dokumentace.
Toto vyjádření je zároveň souhlasem ke zvláštnímu užívání dle § 25 zákona o pozemních komunikacích č. 13/1997 Sb.
Pro umístění kanalizačního řadu a přípojek v silničním pozemku je nutno s naším střediskem uzavřít smlouvu o budoucí smlouvě o zřízení věcného břemene. Věcný záměr musí být schválen Radou Moravskoslezského kraje. Podklady pro tento souhlas jsou předkládány prostřednictvím našeho střediska.
Tento souhlas nabývá platnosti po akceptaci tohoto stanoviska investorem (nutno zaslat potvrzenou kopii stanoviska na výše uvedenou adresu).

Akceptace : .....

Investor (razítko, podpis) :

OPEC TŘINECKO
735 42 TŘINEC

S pozdravem

Správa silnic
Moravskoslezského kraje
příspěvková organizace
středisko Karviná
Bohumínská 1872/1, 734 01 Karviná
IČ: 00095711

Ing. Václav Hrachovina
vedoucí střediska

Organizace se sídlem Úprkova 1, 702 23 Ostrava zapsaná v OR KS Ostrava, odd. Pr., vl. 988
IČO: 00095711 e-mail: ssmsk@ssmsk.cz tel.: 595 135 911 Komerční banka Karviná
DIČ: CZ00095711 www.ssmsk.cz fax: 596 133 729 č.ú.:86-6032100257/0100

MAGISTRÁT MĚSTA HAVÍŘOVA

Odbor: životního prostředí
Svornosti 2/86, 736 01 Havířov - Město

VÁŠ DOPIS ZN.:
ZE DNE:
NAŠE Č.j.: MMH/18545/2018-2
NAŠE Sp.zn.: S/OŽP/18545/V-DAL/Pš/2018
POČET LISTŮ DOPISU: 1
VYŘIZUJE: Polášková
TEL.: 596 803 277
FAX: 596 803 350
E-MAIL: polaskova.zdenka@havirov-city.cz

DATUM: 12.3.2018

Obec Těrlicko
Májová 474
735 42 Těrlicko

Vyjádření dle § 18 vodního zákona

Dne 22.2.2018 obdržel Magistrát města Havířova, odbor životního prostředí prostřednictvím AWT Rekultivace a.s., Dělnická 41/884, 735 64 Havířov-Prostřední Suchá žádost investora Obec Těrlicko, Májová 474, 735 42 Těrlicko – Horní Těrlicko o vyjádření dle ust. § 18 zákona č. 254/2001 Sb., o vodách a o změně některých zákonů (vodní zákon) ve znění pozdějších předpisů (dále též vodní zákon) ke stavebnímu záměru **„Výstavba kanalizace Těrlicko – Hradiště“.** Předmětem záměru je stavba gravitační kanalizační stoky PP DN 300 a větví PP DN 250 včetně tzv. „přípojek (veřejná část)“.

Součástí žádosti byla projektová dokumentace pro vydání společného povolení a stanovisko Povodí Odry s.p., Varenská 49, 701 26 Ostrava jako správce povodí a správce vodního toku Stonávka a přítoku Hradišťského potoka zn. POD/01264/2018/923/2/838.05 ze dne16.2.2018 a příslušná situace.

Magistrát města Havířova - odbor životního prostředí, jako vodoprávní úřad věcně a místně příslušný podle § 104 odst. 2 písm. c) a § 106 zákona č. 254/2001 Sb., o vodách a o změně některých zákonů (vodní zákon), ve znění pozdějších předpisů (dále jen "vodní zákon“) po prostudování veškeré uvedené dokumentace vydává podle § 18 odst. 1 vodního zákona následující vyjádření:

Výše uvedený záměr stavby umístěné na pozemcích v katastrálním území Hradiště pod Babí horou **je možný z hlediska zájmů chráněných podle tohoto zákona** za předpokladu splnění této níže uvedené podmínky:

- je nutno respektovat požadavky Povodí Odry s.p. uvedené ve stanovisku zn. POD/01264/2018/923/2/838.05 ze dne16.2.2018 a tyto požadavky je nutno zapracovat do projektové dokumentace

Vodoprávní úřad upozorňuje na následující:

1. splašková kanalizační přípojka není dle § 55 odst. 3 výše uvedeného vodního zákona vodní dílo
2. stavba kanalizačních stok včetně odboček v souladu s ust. § 55 písm. c) citovaného zákona o vodách je vodní dílo,
3. investor stavby je oprávněn požádat příslušný vodoprávní úřad, kterým je Magistrát města Havířova – odbor životního prostředí, o stavební povolení s doložením příslušných dokladů a náležitostí,
4. projektová dokumentace pro stavební povolení bude zpracována osobou oprávněnou projektovat vodní díla,
5. v žádosti o stavební povolení bude mimo jiné uvedeno orientační určení polohy začátku a konce projektovaného vodního díla, a to v souřadnicích X, Y v souřadnicovém systému

S-JTSK,

6. vodní dílo (včetně staveb vedlejších) lze povolit i ve společném územním a stavebním řízení. Žadatel může požádat příslušný vodoprávní úřad, kterým je Magistrát města Havířova, odbor životního prostředí, o toto společné povolení. K žádosti je nutno předložit veškeré podklady uvedené v § 94 l zákona č. 183/2006 o územním plánování a stavebním řádu (stavebním zákon) v platném znění, ve vodním zákoně a v dalších zákonných předpisech,
7. stavbou a jejím užíváním nesmí dojít ke znečištění podzemních ani povrchových vod a ke zhoršení odtokových poměrů na předmětné lokalitě.

Poučení:

Ve smyslu ust. § 18 odst. 3 vodního zákona není toto vyjádření rozhodnutím ve správním řízení a nenahrazuje povolení nebo souhlas vodoprávního úřadu vydaný podle vodního zákona.

Ing. Zdeňka Polášková
referent odboru životního prostředí

Obdrží:

navrhovatelé - účastníci řízení
Obec Těrlicko, Májová 474, 735 42 Těrlicko doručeno prostřednictvím AWT Rekultivace a.s., Jana Kalužíková, IDDS: pk86uwp zastoupená

LESY ČESKÉ REPUBLIKY, S. P., LESNÍ SPRÁVA OSTRAVA
Těšínská 993, 739 34 Šenov, tel. +420 956109111, fax +420 596887254, ls109@lesycr.cz, ID DS:e8jcfsn

AWT REKULTIVACE A.S.
PODATELNA
25 -07- 2018
795/1730

AWT REKULTIVACE A.S.
Ing. Kalužíková Jana
Dělnická 41/884
Havířov – Prostřední Suchá
735 64
Česká republika

VÁŠ DOPIS ZN.	ČÍSLO JEDNACÍ	SPISOVÁ ZNAČKA	DATUM
ŘO/DOPOR/657/1471	LCR109/000149/2018 LCR109/001205/2018		18.07.2018

VYŘIZUJE	TELEFON	GSM	FAX	E-MAIL
Kuchařová	956 109 114	724 523 598	—	zuzana.kucharova@lesycr.cz

Věc: Vyjádření ke stavbě „Snížení ekologické zátěže a znečištění odpadními vodami: Výstavba kanalizace Těrlicko - Hradiště“ – k.ú. Hradiště pod Babí horou.

Jedná se o výstavbu nové kanalizační sítě v katastrálním území Hradiště pod Babí horou – obec Těrlicko, která má odvádět pouze splaškové vody.
Budována kanalizační síť bude mít profil DN 250, v předložené PD (projektové dokumentaci) je bez specifikace hloubky uložení.
V případě DN větším než 200mm, při hloubce uložení dna větším než 2,5m pod upraveným terénem, činí ochranné pásmo 2,5m na každou stranu od vnějšího líce potrubí. (Při hloubce uložení do 2,5m = ochranné pásmo činí 1,5m na každou stranu od vnějšího líce potrubí.) Vzhledem ke konfiguraci terénu a absenci udání hloubky uložení bude dále uvažováno s ochranným pásmem 2,5m.

Lesy České republiky, s.p. se sídlem Přemyslova 1106/19, Nový Hradec Králové, Hradec Králové, PSČ 500 08, mají právo hospodařit s majetkem státu, mimo jiné s níže uvedenými pozemky na základě rozhodnutí Ministerstva zemědělství ČR č.j. 2406/92-1000 z 26.5.1992, rozhodnutí Ministerstva zemědělství ČR č.j. 5390/94-10 z 27.10.1994 a delimitačního protokolu ze dne 28.12.1995. Lesy České republiky, s.p. je státem pověřenou právnickou osobou ve smyslu ustanovení §4 odst.1 zákona č.289/1995 Sb., v platném znění.

Stavebník: Obec Těrlicko, Májová 474/16, 735 42 Těrlicko

Pozemky v působnosti LČR, s.p.:
Pozemky SOUSEDNÍ a do 50-ti metrů:

Katastrální území:	**Hradiště pod Babí horou**		
Parcela číslo:	**242/3**	(lesní pozemek s ochranou PUPFL)	**828 K** 103
	198	(lesní pozemek s ochranou PUPFL)	**828 K** 10

Revír – 8, Albrechtice, revírník – pan Stonavský, tel.: 724 525 595
(PUPFL – pozemky určené k plnění funkcí lesa)

LESY ČESKÉ REPUBLIKY, S. P., LESNÍ SPRÁVA OSTRAVA
Těšínská 993, 739 34 Šenov, tel. +420 956109111, fax +420 596887254, ls109@lesycr.cz, ID DS:e8jcfsn

LCR109/000149/2018 + LCR109/001205/2018 18.07.2018

Lesy České republiky, s.p., zastoupené na základě pověření ředitelem lesního a vodního hospodářství Ing. Tomášem Pospíšilem a Lesní správa Ostrava, dle pověření zastoupena Ing. Janem Honsou lesním správcem **SOUHLASÍ** s umístěním a provedením výše uvedené stavby, **umístěné na pozemcích SOUSEDNÍCH a ve vzdálenosti do 50m od hranice výše uvedených lesních pozemků, a to pouze za dodržení následujících podmínek:**

1. **Projektanti** nebo pořizovatelé územně plánovací dokumentace, návrhů na stanovení dobývacích prostorů **a zpracovatelé dokumentací staveb jsou povinni dbát zachování lesa** a řídit se přitom ustanoveními tohoto zákona. **Jsou povinni navrhnout a zdůvodnit taková řešení, která jsou z hlediska zachování lesa, ochrany životního prostředí a ostatních celospolečenských zájmů nejvhodnější**; přitom jsou povinni provést vyhodnocení předpokládaného důsledku navrhovaného řešení, způsob následné rekultivace a uspořádání území po dokončení stavby.

   (Zákona 289/1995 Sb. Zákon o lesích a o změně některých zákonů **(lesní zákon)** v platném znění:**§14 – Zpracování a projednávání návrhů dokumentací**
   Odst. (1))

   Z výše uvedené dikce Zákona vyplývá, že skýtá-li území možnost umístit stavbu tak, aby ona sama, její ochranné pásmo či vlivy stavby neovlivňovaly pozemky určené k plnění funkcí lesa bude stavba umístěna tímto způsobem.
   Výše uvedená stavba bude tedy osově umístěna ve vzdálenosti min. 3m od hranic výše uvedených pozemků.
2. Před zahájením stavebních prací bude investorem stavby, na jeho náklad oprávněnou osobou vytýčena hranice výše uvedených pozemků, kterážto se nachází ve vzdálenosti do 5m od osy budované kanalizace. Hranice pozemků, stejně jako osa budoucího výkopu (případně hrana výkopu položená blíž k výše uvedeným lesním pozemkům) budou v terénu jednoznačně vyznačeny a zafixovány.
3. O průběhu hranic a vzdálenosti umístění osy potrubí v terénu bude proveden zápis na místním šetření provedený za účasti investora stavby (či pověřenou realizační firmou) a odpovědným pracovníkem LS Ostrava (v současnosti jím je revírník – viz. výše). Kopie tohoto zápisu bude neprodleně předána na LS Ostrava.
   V terénu bude provedená také jednoduchá fotodokumentace stavu lesního pozemku.
4. U této hranice bude provedena ochrana stromů a keřů při stavební činnosti **= lze použít přenosné staveništní oplocení kovové, umístěné ve vzdálenosti min. 2,5m od paty kmenů, vysoké min 1,8 m. Přesahující větve budou staženy či vyvázány tak, aby nešlo k jejich poškození. Kořeny tlustší 2 cm budou ponechány!!!**
5. V případě poranění kořenového systému, kmenů nebo větví budou tyto očištěny, zarovnán a opatřeny pigmentovaným prostředkem proti vnikání dřevokazného hmyzu a hub.
6. Provedení případných nutných ořezů bude konzultováno a odsouhlaseno revírníkem. V případě dohody budou ořezy provedeny v rovině kmene a opatřeny pigmentovaným nátěrem zabraňujícím vstupu hniloby a dřevokazného hmyzu do ran. Druh přípravku bude odsouhlasen revírníkem – samostatný písemný zápis, který podepíší obě strany. Kopie tohoto protokolu bude neprodleně a prokazatelně stavebníkem doručena na LS Ostrava.
7. **Po ukončení stavebních prací bude odstraněna ochrana stromů a dřevin při stavební činnosti a bude provedena vizuální prohlídka okraje lesa. O tomto bude proveden zápis, jehož jedna kopie bude předložena neprodleně na LS Ostrava.**
8. Přilehlé pozemky a části pozemků, **určené i neurčené k plnění funkcí lesa,** nesmí být poškozovány ukládáním odpadů, odpadků, výkopových zemin, stavebního materiálu, vypouštěním odpadních a dešťových vod, pojezdem a stáním motorových vozidel a stavebních strojů a nebudou požadovány zásahy do lesního porostu. **Zkrátka nebudou užívány či poškozovány.**

Státní podnik Lesy České republiky, s.p., zachovává nulovou toleranci k jakémukoli nelegálnímu jednání a dodržuje maximální transparentnost, legalitu a etiku. Součástí firemní kultury státního podniku Lesy České republiky, s.p., je Criminal compliance program (viz www.lesycr.cz), který stanoví zásady a pravidla jednání zaměstnanců či jiných osob jednajících za státní podnik Lesy České republiky, s.p. (dále jen „zaměstnanec"). Každý zaměstnanec má povinnost oznámit jakékoli podezřelé či nelegální jednání. V jakémkoli případě, kdy je jednání zaměstnance v rozporu s Criminal compliance programem, nelze je považovat za jednání v rámci nebo v zájmu státního podniku Lesy České republiky, s.p. Takové jednání je možné oznámit, a to i anonymně způsoby uvedenými na webových stránkách.
www.lesycr.cz

LESY ČESKÉ REPUBLIKY, S. P., LESNÍ SPRÁVA OSTRAVA
Těšínská 993, 739 34 Šenov, tel. +420 956109111, fax +420 596887254, ls109@lesycr.cz, ID DS:e8jcfsn

LCR109/000149/2018 + LCR109/001205/2018 18.07.2018

9. Stavebník ke každé další žádosti na LS Ostrava, která se týká výše uvedených pozemků, přiloží vždy kopii tohoto vyjádření, včetně příloh.
10. **K vypořádání majetkových poměrů budou použity výhradně vzory tiskopisů LČR s.p.**

Upozornění:

Vlastníci nemovitostí nebo investoři staveb a zařízení jsou povinni provést na svůj náklad nezbytně nutná opatření, kterými jsou nebo budou jejich pozemky, stavby a zařízení zabezpečeny před škodami způsobenými zejména sesuvem půdy, padáním kamenů, pádem stromů nebo jejich částí, přesahem větví a kořenů, zastíněním a lavinami z pozemků určených k plnění funkcí lesa... viz. §22 Zákona 289/1995 Sb. o lesích a o změně a doplnění některých zákonů (lesní zákon) v platném znění.

Současně investora stavby a osoby vykonávající inženýrskou činnost upozorňujeme, že v daném území nevykonáváme funkci OLH (odborného lesního hospodáře). Kdo v daném území provádí výkon OLH vám sdělí Magistrát města Havířova, odbor ŽP, Ing. Tihounová – tel. 596 803 338.

Přílohy:

- Výřezy situace v místech dotčení parcel s právem hospodařit pro LČR, s.p. – kopie (3 x A3)
- Kopie našeho vyjádření ke Studii proveditelnosti – kanalizace Hradiště z 29.04.2014, LCR109/000924/2014

Veškeré přílohy jsou opatřeny razítkem LČR, s.p., LS Ostrava a číslem jednacím.

Toto vyjádření má platnost do 31.12.2019.

Lesy České republiky, s.p. [?]
se sídlem Přemyslova 1106/19, Nový Hradec Králové
500 08 Hradec Králové
IČ: 42196451 DIČ: CZ42196451
Lesní správa Ostrava
Těšínská 993, 739 34 Šenov

Ing. Jan Honsa

Lesní správce
Lesní správa Ostrava

Toto vyjádření není nabídkou na uzavření smlouvy nebo přijetím nabídky.
Je-li toto vyjádření součástí jednání o smlouvě, bere adresát vyjádření na vědomí, že z této zprávy nelze vyvozovat povinnost státního podniku uzavřít smlouvu, a že toto vyjádření nemůže založit odpovědnost důvodně očekávání o uzavření smlouvy. S uzavřením smlouvy dojde nejdříve okamžikem podpisu smlouvy na jejím písemném vyhotovení oprávněnými zástupci smluvních stran. Ukončení jednání o smlouvě ze strany podniku v jakékoli fázi jednání, a to i bez vážného důvodu, nemůže být považováno za protiprávní či umožňující vznik jakýchkoliv závazků podniku nebo nároků vůči podniku.

LESY ČESKÉ REPUBLIKY, s.p., Lesní správa Ostrava
Těšínská 993, 739 34 Šenov u Ostravy, tel. +420 956109111, fax +420 596887254, ls109@lesycr.cz, ID DS: ebjcfsn

Korespondenční adresa:
Obec Těrlicko
Ing. Petra Svobodová
Májová 474/16
735 42 Těrlicko – Horní Těrlicko
Česká republika

VÁŠ DOPIS ZN	ČÍSLO JEDNACÍ	SPISOVÁ ZNAČKA	DATUM
	3167/2013/OTER/UpV-3 LCR109/000924/2014	3167/2013/OTER/UpV	16.04.2014 29. dubna 2014

VYŘIZUJE	TELEFON	GSM	FAX	E-MAIL
Ing. Kuchařová	956 109 103	724523598		kucharova.ls109@lesycr.cz

Věc: Vyjádření ke stavbě „Studie proveditelnosti – kanalizace Hradiště" umístěné, mimo jiné, na lesním pozemku.

Lesy České republiky, s.p. se sídlem Přemyslova 1106, 501 68 Hradec Králové 8 mají právo hospodařit s majetkem státu, mimo jiné s níže uvedenými pozemky na základě rozhodnutí Ministerstva zemědělství ČR č.j. 2406/92-1000 z 26.5.1992, rozhodnutí Ministerstva zemědělství ČR č.j. 5390/94-10 z 27.10.1994 a delimitačního protokolu ze dne 28.12.1995. Lesy České republiky, s.p. je státem pověřenou právnickou osobou ve smyslu ustanovení §4 odst.1 zákona č.289/1995 Sb., v platném znění.

Investor: Obec Těrlicko

Pozemky v působnosti LČR, s.p.:
Přímo dotčené stavbou, jejím ochranným pásmem a pracovním pruhem:
Katastrální území: **Hradiště pod Babí horou**
Parcela číslo: **198** (lesní pozemek s ochranou PUPFL)
828 K 9

Revír 8 – Albrechtice, revírník pan Stonavský, tel.: 724 523 595

Lesy České republiky, s.p., zastoupené generálním ředitelem Ing. Danielem Szórádem, Ph.D., na základě jeho jmenování do funkce generálního ředitele státního podniku Lesy České republiky,s.p., Lesní správa Ostrava, dle pověření zastoupena Ing. Janem Honsou lesním správcem, vyjadřují **NESOUHLAS** s provedením výše uvedené stavby, tak jak je navržena v představené studii.

Lesy České republiky **nesouhlasí s jakýmkoliv dotčením pozemků ve vlastnictví státu, ke kterým mají právo hospodařit**, a to jak samotnou trasou kanalizace, tak jejím ochranným pásmem včetně manipulačního pruhu.

Příloha:
- kopie předložené části projektové dokumentace se zakreslením umístění stavby kanalizace na lesní pozemek p.č. 198 k.ú. Hradiště pod Babí horou, opatřena razítkem LS a č. jednacím.

LCR109/000149/2018
LCR109/000205/2018 [07]
Lesy České republiky, s.p.
se sídlem Přemyslova 1106/19, Nový Hradec Králové
500 08 Hradec Králové
IČ: 42196451, DIČ: CZ42196451
Lesní správa Ostrava
Těšínská 993, 739 34 Šenov

Lesy České republiky, s.p.
Lesní správa Ostrava
Těšínská 993, 739 34 Šenov u Ostravy

Ing. Jan Honsa
Lesní správce
Lesní správa Ostrava

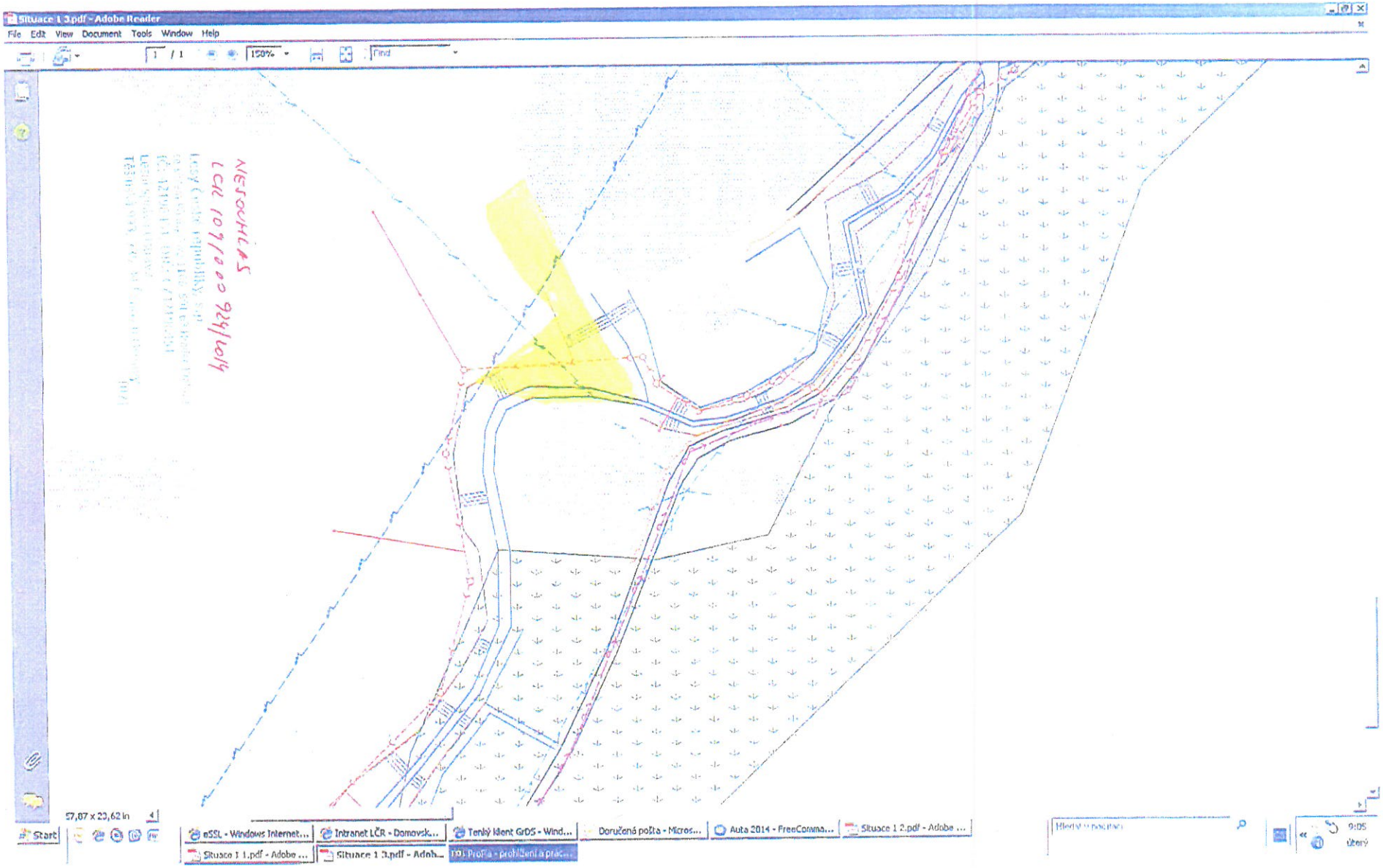

198 k.ú. Horalčice - pod Babí horou, LČR

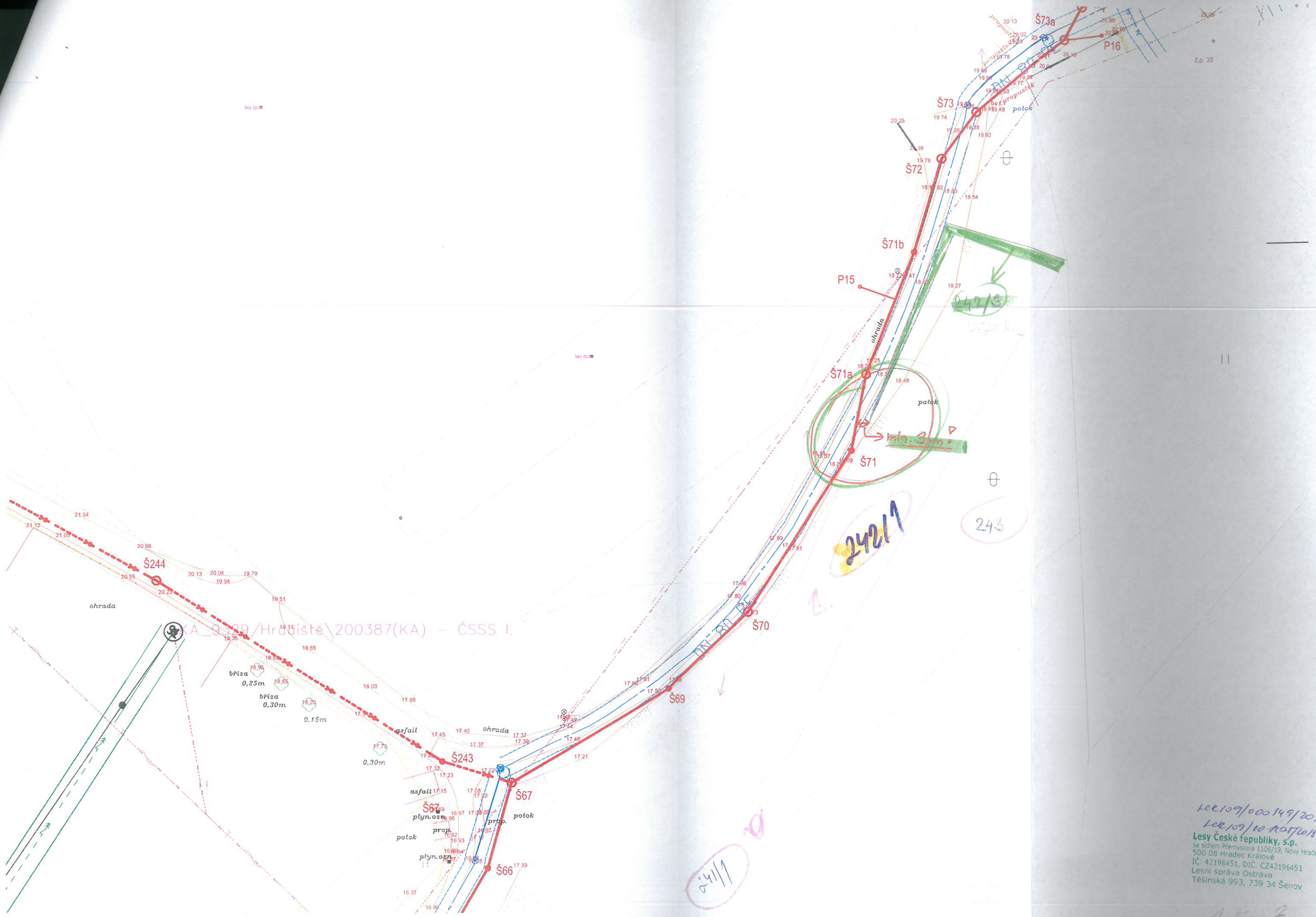

bez čpl
bez čpl
KA_0329/Hradiště\200387(KA) - ČSSS I.

LCK109/00014912018
LCK109/00007/2018
Lesy České republiky, s.p. [07]
se sídlem Přemyslova 1106/19, Nový Hradec Králové
500 08 Hradec Králové
IČ: 42196451, DIČ: CZ42196451
Lesní správa Ostrava
Těšínská 993, 739 34 Šenov

1:500,2

dl. 149 m

Š242
P89
Š241
P88
Š239
Š240
P14
P12
P13
Š61
Š60
Š59
Š58
Š57
P11
č.p. 30
č.p. 31
č.e. 219
septik
DN 25 - 1" PE
DN 20 - 1" PE
DN 32 - 1 1/4" PE
DN 50 - PE
0,10m
242/6
242/2
242/1
242/7
241/2

LCR109/000149/2018
LCR/09/001207/2018

Lesy České republiky, s.p. [07]
se sídlem Přemyslova 1106/19, Nový Hradec Králové
500 08 Hradec Králové
IČ: 42196451, DIČ: CZ42196451
Lesní správa Ostrava
Těšínská 993, 739 34 Šenov

-10“

9 m

Š245 Š244 Š243 Š67 Š66 Š65 Š64 Š63 Š62 Š71 Š70 Š69 Š242 P90 P12 P13 P14

DN 80 PE

DN 63 - 1" PE

ohrada

asfalt

potok

ptyn.ozn.

prop.

septik

č.p. 68

č.p. 30

č.p. 31

0,25m

0,30m

0,15m

0,10m

0,95m

198

242/1

LCR1051/000149/2018
LCR1051/001205/2018

Lesy České republiky, s.p. [07]
se sídlem Přemyslova 1106/19, Nový Hradec Králové
500 08 Hradec Králové
IČ: 42196451, DIČ: CZ42196451
Lesní správa Ostrava
Těšínská 993, 739 34 Šenov

KRAJSKÝ ÚŘAD
MORAVSKOSLEZSKÝ KRAJ
Odbor životního prostředí a zemědělství
28. října 117, 702 18 Ostrava

Elektronický podpis - 22.2.2018
Certifikát autora podpisu :
Jméno : Ing. Dana Kučová
Vydal : PostSignum Qualified C...
Platnost do : 16.5.2018

Váš dopis zn.:	61
Ze dne:	2018-01-20
Čj:	MSK 16363/2018
Sp. zn.:	ŽPZ/3343/2018/Bal
	327.2 S5
Vyřizuje:	Ing. Jana Balonová
Telefon:	595 622 993
Fax:	595 622 596
E-mail:	posta@msk.cz
Datum:	2018-02-21

AWT REKULTIVACE, a.s.
Dělnická 41/884
735 64 Havířov – Prostřední Suchá

Koordinované závazné stanovisko

Krajský úřad Moravskoslezského kraje (dále jen „krajský úřad"), jako věcně a místně příslušný dotčený orgán podle § 29 odst. 1 zákona č. 129/2000 Sb., o krajích (krajské zřízení), ve znění pozdějších předpisů, ve smyslu § 136 zákona č. 500/2004 Sb., správní řád, ve znění pozdějších předpisů (dále jen „správní řád"), § 4 odst. 2 a 7 zákona č. 183/2006 Sb., o územním plánování a stavebním řádu (stavební zákon), ve znění pozdějších předpisů (dále jen „stavební zákon"), a podle dále uvedených ustanovení jednotlivých zvláštních zákonů po zkoordinování těchto jednotlivých požadavků na ochranu dotčených veřejných zájmů, které krajský úřad hájí, podle § 149 správního řádu a přiměřeně též podle § 140 správního řádu vydává žadateli: Obec Těrlicko, Májová 474/16, 735 42 Těrlicko; IČO: 00297666 (dále „žadatel), zastoupený na základě plné moci zmocněncem: AWT REKULTIVACE, a.s., Dělnická 41/884, 735 64 Havířov – Prostřední Suchá; IČO: 47676175 (dále jen „žadatel"),

k záměru stavby „Výstavba kanalizace Těrlicko - Hradiště" (dále jen „záměr"),

na základě předložené projektové dokumentace (DUR+DSP z 12/2017, zak.č. 17A020, zpracovatel: AWT REKULTIVACE, a.s.) k záměru na pozemcích v k.ú. Hradiště pod Babí Horou, pro účely územního a stavebního řízení,

toto **koordinované závazné stanovisko:**

I.

Krajský úřad, jako dotčený orgán ochrany přírody podle § 77a odst. 7 ve spojení s § 90 odst. 15 zákona č. 114/1992 Sb., o ochraně přírody a krajiny, ve znění pozdějších předpisů (dále „zákon o ochraně přírody a krajiny"), **souhlasí** se stavbou „Výstavba kanalizace Těrlicko - Hradiště" v k.ú. Hradiště pod Babí horou, Obec Těrlicko, dle předložené projektové dokumentace pro vydání společného povolení (zpracovatel dokumentace: AWT REKULTIVACE a.s., číslo zak.: 17A020, datum: 12/2017).

II.

Krajský úřad vydal dle § 19 zákona č. 44/1988 Sb., o ochraně a využití nerostného bohatství (horní zákon), ve znění pozdějších předpisům generální závazné stanovisko, č.j. MSK 127566/2007 ze dne 17.9.2007 a generální závazné stanovisko, č.j. MSK 4766/2014 ze dne 10.2.2014.

Odůvodnění

Krajský úřad obdržel dne 24.1.2018 žádost žadatele o vydání koordinovaného závazného stanoviska k dokumentaci pro vydání územního rozhodnutí a stavebního povolení.

Podkladem pro vydání tohoto koordinovaného závazného stanoviska byla žadatelem předložená projektová dokumentace záměru (DUR+DSP z 12/2017, zak.č. 17A020, zpracovatel: AWT REKULTIVACE, a.s.) k záměru na pozemcích v k.ú. Hradiště pod Babí Horou, pro účely územního a stavebního řízení. Předmětem záměru je novostavba kanalizační sítě v délce cca 8 km včetně připojení cca 113 objektů.

Krajský úřad se zabýval (ve smyslu § 37 odst. 1 správního řádu) také posouzením vlivu předmětného záměru na životní prostředí dle zákona č. 100/2001 Sb., o posuzování vlivů na životní prostředí a o změně některých souvisejících zákonů (zákon o posuzování vlivů na životní prostředí), ve znění pozdějších předpisů a konstatuje, že předmětný záměr není nutno posuzovat dle uvedeného zákona, neboť záměr nenaplňuje ust. § 4 uvedeného zákona.

Na základě výše uvedeného se mohl krajský úřad zabývat obsahem projektové dokumentace pro územní a stavební řízení k záměru a vydat koordinované závazné stanovisko k této dokumentaci.

Krajský úřad posoudil záměr žadatele podle ustanovení jednotlivých zvláštních zákonů, na základě nichž je krajský úřad příslušný k vydávání závazných stanovisek k předmětnému záměru ve smyslu § 149 správního řádu a § 4 odst. 2 stavebního zákona. Postupy předpokládanými v § 4 odst. 7 stavebního zákona krajský úřad zahrnul do tohoto koordinovaného závazného stanoviska požadavky na ochranu všech dotčených veřejných zájmů, které hájí. Toto koordinované závazné stanovisko je vydáváno za splnění předpokladu, že požadavky na ochranu dotčených veřejných zájmů nejsou v rozporu. Při vydávání tohoto koordinovaného závazného stanoviska byl přiměřeně použit § 140 správního řádu o společném řízení.

Jednotlivé záměrem dotčené veřejné zájmy, které krajský úřad hájí a o nichž by bez koordinace byla vydávána jednotlivá závazná stanoviska, jsou obsaženy ve výroku tohoto koordinovaného závazného stanoviska a k jeho odůvodnění krajský úřad uvádí následující.

K výroku I:

Předmětem stavby je výstavba kanalizace v celkové délce 8 050 m, která bude sloužit k likvidaci odpadních vod v dané oblasti. Splašková kanalizace bude uložena kompletně pod zemí. Stavba se nachází mimo zvláště chráněná území, jejich ochranná pásma a území soustavy Natura 2000; z toho důvodu nejsou vydávány specializované souhlasy podle § 44 odst. 3, § 37 odst. 2, § 45c odst. 2 a § 45e odst. 2 zákona o ochraně přírody a krajiny. Stavbou nebudou dotčeny zájmy chráněné zákonem o ochraně přírody a krajiny

Tel.: 595 622 222 IČ: 70890692
Fax: 595 622 126 DIČ: CZ70890692
ID DS: 8x6baaa Č. účtu: 1650676340/0800

Zavedli jsme systém řízení kvality a systém environmentálního řízení a auditu

v kompetenci krajského úřadu, proto krajský úřad jako dotčený orgán ochrany přírody vydává souhlasné závazné stanovisko k předmětné stavbě.

K výroku II:

Z předložených podkladů vyplývá, že se stavba podle „Mapy ložiskové ochrany – Moravskoslezský kraj", vydané Ministerstvem životního prostředí a Českou geologickou službou-Geofond, nachází v chráněném ložiskovém území (dále jen „CHLÚ") české části Hornoslezské pánve pro výhradní ložiska černého uhlí v plochách „C2" a „N".

CHLÚ České části Hornoslezské pánve - černé uhlí

Plocha „C2"

Podle rozhodnutí Ministerstva životního prostředí o změně podmínek ochrany ložisek černého uhlí v části CHLÚ české části Hornoslezské pánve, č.j. 880/2/667/22/A-10/1997/98 ze dne 27.3.1998, se část stavby nachází na ploše „C2" uvedeného CHLÚ, kde jsou veškeré stavby a zařízení nesouvisející s dobýváním realizovány bez zvláštních opatření proti účinkům poddolování.

K umisťování staveb v předmětných plochách vydal krajský úřad generální závazné stanovisko, č.j. MSK 127566/2007 ze dne 17.9.2007, které je trvale uloženo na místně příslušných stavebních úřadech. Z uvedeného důvodu krajský úřad již nevydává individuální závazné stanovisko k umístění staveb v CHLÚ pro plochy „C2". Povinnost žadatele o vydání územního rozhodnutí doložit závazné stanovisko daná § 19 odst. 2 horního zákona se považuje za předem splněnou.

Plocha „N"

Podle rozhodnutí Ministerstva životního prostředí o změně chráněného ložiskového území české části Hornoslezské pánve, č.j. 984/580/13,47186/ENV ze dne 4.7.2013, se část stavby nachází na ploše „N", která je územím mimo vlivy důlní činnosti, kde se nadále nepočítá s exploatací ložisek černého uhlí klasickými metodami (v případě, že by tyto části ložisek byly exploatovány, nepředpokládá se v souvislosti s tím vznik důlních škod deformacemi terénu).

K umisťování staveb v předmětných plochách vydal krajský úřad v souladu s výše uvedeným rozhodnutím Ministerstva životního prostředí generální závazné stanovisko, č.j. MSK 4766/2014 ze dne 10.2.2014, které je trvale uloženo na místně příslušných stavebních úřadech. Z uvedeného důvodu krajský úřad již nevydává individuální závazné stanovisko k umístění staveb v CHLÚ pro plochy „N". Povinnost žadatele o vydání územního rozhodnutí doložit stanovisko daná § 19 odst. 2 horního zákona se považuje za předem splněnou.

Tel.: 595 622 222 IČ: 70890692
Fax: 595 622 126 DIČ: CZ70890692
ID DS: 8xebxsd Č. účtu: 16506763491/0800

Zavedli jsme systém řízení kvality a systém environmentálního řízení a auditu

Toto koordinované závazné stanovisko zahrnuje požadavky na ochranu všech dotčených veřejných zájmů, které krajský úřad ve vztahu k předmětnému záměru hájí a ohledně kterých vydává závazné stanovisko. Krajský úřad neshledal, že by byl ve vztahu k předmětnému záměru dotčeným orgánem vydávajícím závazné stanovisko na jiných úsecích státní správy, než které jsou uvedeny ve výrokové části tohoto koordinovaného závazného stanoviska.

S ohledem na vše uvedené vydal krajský úřad postupy především podle části čtvrté správního řádu coby dotčený orgán toto koordinované závazné stanovisko jako podle § 149 odst. 1 správního řádu nesamostatné rozhodnutí, jehož obsah je závazný pro výrokovou část rozhodnutí správního orgánu, respektive podle § 4 odst. 2 písm. a) stavebního zákona pro vydání rozhodnutí podle stavebního zákona. Vydáním tohoto koordinovaného závazného stanoviska krajský úřad plně vyhověl žadatelově žádosti.

Poučení

Proti tomuto koordinovanému závaznému stanovisku nelze podat odvolání. Ve smyslu § 149 odst. 4 správního řádu se proti obsahu tohoto koordinovaného závazného stanoviska lze odvolat jen prostřednictvím odvolání proti konečnému rozhodnutí ve věci, jehož je toto stanovisko podkladem. Jestliže odvolání směřuje proti obsahu závazného stanoviska, vyžádá odvolací správní orgán potvrzení nebo změnu závazného stanoviska od správního orgánu nadřízeného správnímu orgánu příslušnému k vydání závazného stanoviska.

Další sdělení:

Z hlediska zákona č. 183/2006 Sb., o územním plánování a stavebním řádu (stavební zákon), ve znění pozdějších předpisů:

Upozorňujeme, že návrh odkanalizování není v souladu s řešením obsaženým v Územním plánu Těrlicko, ve znění změn č. 1, 2 a 3. Doporučujeme iniciovat pořízení změny Územního plánu Těrlicko.

Ing. Dana Kučová
vedoucí oddělení
hodnocení vlivů na životní prostředí a lesního hospodářství

Tel.: 595 622 222 IČ: 70890692
Fax: 595 622 126 DIČ: CZ70890692
ID DS: 8xbbxsd Č. účtu: 1650676349/0800

Zavedli jsme systém řízení kvality a systém environmentálního řízení a auditu

Obec Těrlicko

Májová 474/16, 735 42 Těrlicko-Horní Těrlicko

IČO 297 666
DIČ CZ00297666

Místní hospodářství a doprava

Naše zn.: 531/2018/OTER/MhD-2
Spis. zn.:
Vyřizuje: Ing. Hana Nováková
Telefon: 556 205 756
E-mail: ou@terlicko.cz

Datum: 5.2.2018

AWT REKULTIVACE a.s.

Dělnická 41/884
Havířov – Prostřední Suchá
735 64

Souhlas se zvláštním užíváním komunikace a umístěním kanalizačního řádu do tělesa komunikace

Obec Těrlicko souhlasí s provedením stavby „Snížení ekologické zátěže a znečištění odpadními vodami: Výstavba kanalizace Těrlicko Hradiště"" a to na pozemku parc. č. 441/1, 353, 1121/1, 21, 1077/1, 1315/1, 335/1, 335/2, 220/1, 221, 1082/1, 13/1, 13/2, 13/3, 222/1, 222/4, 222/5, 222/6 a 154/1, vše k.ú. Hradiště pod Babí horou.

Při stavbě budou dodrženy tyto podmínky:

- stavba bude provedena bezvýkopovou technologií,
- zápichové jámy budou umístěny v nezpevněné části komunikace,
- v tělese komunikace nebudou umístěny šachtice kanalizace,
- veškeré narušení zpevněného povrchu dotčených komunikací bude konzultováno s Obcí Těrlicko na místě dle konkrétní situace,
- v průběhu prací nesmí být vozovka znečišťována, případná znečištění budou odstraňována průběžně,
- dotčené travnaté plochy budou upraveny ornicí zbavenou ostrých kamenů a osety travním semenem v období duben – září,
- výkopovými pracemi nesmí dojít k dotčení odvodnění komunikace (silničních příkopů) nebo zajistit opětovné odvodnění komunikace,
- ihned po ukončení výkopových prací bude vozovka uvedena do původního stavu,
- během prací bude zajištěn příjezd a přístup k okolním nemovitostem,
- termín realizace nahlásí zhotovitel Ing. Haně Novákové v dostatečném předstihu,
- po ukončení prací vyzve zhotovitel vlastníka účelové komunikace k její přejímce, kdy bude sepsán protokol o předání stavby překopu (protokol je nutno doložit při podpisu Smlouvy o zřízení věcného břemene),

V případě narušení zpevněného povrchu komunikace:

- povrch vozovky bude zařezán v pravidelném tvaru s přesahem 0,5 m na obě strany za hrany výkopu a vyfrézován do hloubky 50 mm,
- zásyp výkopu bude proveden struskou nebo drceným kamenivem frakce 32-64 mm, hutněným po 20 cm,
- pokládka povrchu vozovky (obalovaná asfaltová směs) bude provedena ve dvou vrstvách, každá o tloušťce 50 mm, vrchní vrstva bude přesahovat okraje výkopu o 0,5 m na obě strany, obě pracovní spáry budou zality modifikovanou zálivkou,
- **záruční doba na opravené povrchy je 60 měsíců ode dne předání správci komunikací.**

OBEC TĚRLICKO
735 42 TĚRLICKO

Mgr.Bc. Martin Polášek
starosta obce

Obec Těrlicko

Májová 474/16, Těrlicko - Horní Těrlicko 735 42

IČ: 00297666
DIČ: CZ00297666

Starosta obce

Váš dopis zn.:
ze dne:
Č.j.: 494/2018/OTER/ŽpOh-2
Sp.zn: ŽpOh/2018/014
Vyřizuje: Ing. Michaela Sýkorová
Telefon: 596 423 170
E-mail: michaela.sykorova@terlicko.cz
Datum: 19.2.2018

Obec Těrlicko
Zastoupena:
AWT Rekultivace
Dělnická 41/884
Havířov – Prostřední Suchá
735 64

Souhlas správce vodního toku

Obec Těrlicko, jako správce toku Hradišťský potok, nemá námitek k záměru ***„Snížení ekologické zátěže a znečištění odpadními vodami: Výstavba kanalizace Těrlicko – Hradiště“***.

Předmětem dokumentace je stavba hlavní návrh gravitační kanalizační stoky PP DN 300 a větví PP DN 250 a vedlejší stavby: ochranné pásmo kanalizace 1,5m od vnějšího líce stěny potrubí, přípojky (veřejná část). Stavba slouží k odkanalizování rodinných domů, rekreačních objektů a staveb občanské vybavenosti v obci Těrlicko v části Hradiště pod Babí Horou, tj. odvedení splaškových odpadních vod ze stávajících nemovitostí, včetně výhledové zástavby RD, v zájmové lokalitě do nové kanalizační sítě a dále pak do stávající veřejné splaškové kanalizace v jižní části obce.

OBEC TĚRLICKO
735 42 TĚRLICKO

Mgr. Bc. Martin Polášek
Starosta obce

Michaela Sýkorová

Digitálně podepsal Michaela Sýkorová
Datum: 2018.02.19 16:10:00 +01'00'

STENOPIS

MAGISTRÁT MĚSTA HAVÍŘOVA

Odbor: **stavební a silniční správní úřad**
Svornosti 2/86, 736 01 Havířov - Město

VÁŠ DOPIS ZN.:
ZE DNE: **29.5.2018**
ZNAČKA SPISU: **SSSÚ/55165/Štv/2018**
ČÍSLO JEDNACÍ: **MMH/55165/2018-3**
POČET LISTŮ DOPISU: **1**
VYŘIZUJE: **Bc. Štvrtecká Veronika**
TEL.: **596 803 327**
FAX: **596 803 350**
E-MAIL: **stvrtecka.veronika@havirov-city.cz**

DATUM: **21.6.2018**

Obec Těrlicko
Májová 474/16
735 42 Těrlicko-Horní Těrlicko

ROZHODNUTÍ
Povolení zvláštního užívání

Magistrát města Havířova - stavební a silniční správní úřad, dle ustanovení § 40 odst. 4 písm. a) a odst. 5 písm. b) zákona č. 13/1997 Sb., o pozemních komunikacích ve znění pozdějších změn a doplňků (dále jen "zákon o pozemních komunikacích"), přezkoumal podle zákona č. 500/2004 Sb., správní řád ve znění pozdějších změn a doplnění (dále jen „správní řád"), žádost o povolení zvláštního užívání pozemní komunikace, kterou dne 29.5.2018 podal

Obec Těrlicko, IČO 00297666, Májová 474/16, 735 42 Těrlicko-Horní Těrlicko, kterého zastupuje AWT Rekultivace a.s., IČO 47676175, Dělnická 884/41, 735 64 Havířov-Prostřední Suchá

(dále jen "žadatel"), a na základě tohoto přezkoumání se souhlasem vlastníka pozemní komunikace č.j. 12803/TSÚ/18/Kop ze dne 22.5.2018

p o v o l u j e

zvláštní užívání pozemní komunikace dle ustanovení § 25 odst. 6 písm. d) zákona o pozemních komunikacích za účelem **umístění inženýrských sítí v silničním pozemku silnice č. III/4741 - stavba "Snížení ekologické zátěže a znečištění odpadními vodami: výstavba kanalizace Těrlicko - Hradiště" Těrlicko, silnice č. III/4741 ul. Hradišťská** na dobu životnosti vedení.

Pro výše uvedené zvláštní užívání pozemní komunikace dle ustanovení § 25 odst. 2 zákona o pozemních komunikacích se stanovují tyto podmínky:

1. Uložení kanalizace podél silnice č. III/4741 ul. Hradišťská bude provedeno bezvýkopovou technologií dle předložené výkresové dokumentace. Výkopy budou provedeny pouze v místě kanalizačních šachet. Výkopy musí být zabezpečeny pažením.
2. Křížení silnice č. III/4741 bude provedeno protlaky, v min. hloubce 1,5m od nivelety komunikace. Při realizaci protlaku nesmí dojít k poškození živičného krytu vozovky.
3. Kanalizační řad a přípojky pod komunikací budou uloženy do chráničky.
4. Revizní šachty budou umístěny mimo vozovku. Pouze šachty Š 105 a Š 106 budou umístěny v autobusovém zálivu.
5. Při realizaci nesmí dojít k poškození stávající dešťové kanalizace.
6. Před zahájením prací je žadatel povinen vyžádat si od příslušných organizací vytýčení inženýrských sítí.
7. Před realizací výkopových prací je nutné v dostatečném předstihu požádat Magistrát města Havířova, odbor stavební a silniční správní úřad o povolení zvláštního užívání komunikace **pro provedení stavebních prací** podle zákona o pozemních komunikacích.

8. Povolující orgán rozhodne o odnětí povolení, nebudou-li splněny podmínky stanovené v rozhodnutí.
9. Za splnění výše uvedených podmínek včetně bezpečnostních opatření odpovídá Obec Těrlicko, IČO 00297666, Májová 474/16, 735 42 Těrlicko.

Účastníci řízení:

Obec Těrlicko, IČO 00297666, Májová 474/16, 735 42 Těrlicko-Horní Těrlicko, kterého zastupuje AWT Rekultivace a.s., IČO 47676175, Dělnická 884/41, 735 64 Havířov-Prostřední Suchá,

a Správa silnic Moravskoslezského kraje, příspěvková organizace, středisko Karviná

Odůvodnění:
Toto rozhodnutí bylo vydáno na základě žádosti Obec Těrlicko, IČO 00297666, Májová 474/16, 735 42 Těrlicko-Horní Těrlicko, kterého zastupuje AWT Rekultivace a.s., IČO 47676175, Dělnická 884/41, 735 64 Havířov-Prostřední Suchá ze dne 29.5.2018 v souvislosti s umístěním inženýrských sítí v silničním pozemku silnice č. III/4741 - stavba "Snížení ekologické zátěže a znečištění odpadními vodami: výstavba kanalizace Těrlicko - Hradiště" Těrlicko, silnice č. III/4741 ul. Hradišťská.

Protože se jedná o povolení zvláštního užívání pro umístění inženýrských sítí v silničním pozemku, neuvedl silniční správní úřad všechny podmínky správce silnice č. III/4741, které se týkají spíše zvláštního užívání pro provádění stavebních prací. Tyto podmínky jsou uvedeny v příloze tohoto rozhodnutí.

Jako účastníku řízení Vám v souladu s ustanovením § 15 správního řádu oznamujeme, že k vedení tohoto správního řízení byla určena oprávněná úřední osoba Bc. Štvrtecká Veronika - referent stavebního a silničního správního úřadu.

Poučení o odvolání:
Proti tomuto rozhodnutí se mohou účastníci řízení odvolat do 15 dnů ode dne jeho oznámení ke Krajskému úřadu Moravskoslezského kraje, odboru dopravy a chytrého regionu, podáním u Magistrátu města Havířova stavební a silniční správní úřad.

Odvolání se dle ustanovení § 82 odst. 2 správního řádu podává s potřebným počtem stejnopisů tak, aby jeden stejnopis zůstal správnímu orgánu a každý účastník dostal jeden stejnopis. Nepodá-li účastník potřebný počet stejnopisů, vyhotoví je správní orgán na náklady účastníka.

Jestliže Vám nebylo toto rozhodnutí doručeno prostřednictvím provozovatele poštovních služeb přímo do vlastních rukou, ale v souladu s ustanovením § 23 odst. 1 správního řádu bylo uloženo u provozovatele poštovních služeb, považuje se za den doručení desátý den od data uložení. V tomto případě se lhůta pro případné odvolání nepočítá od data převzetí písemnosti u provozovatele poštovních služeb.

Štvrtecká

Bc. Štvrtecká Veronika
referent stavebního a silničního správního úřadu

Poplatek:
Správní poplatek v souladu se zákonem č. 634/2004 Sb. o správních poplatcích ve znění pozdějších předpisů položky 36 písm. a) ve výši 1000 Kč byl zaplacen dne 5.6.2018, bankovním převodem.

Příloha:
- Ověřený situační výkres
- Vyjádření Správy silnic Moravskoslezského kraje, střediska Karviná k povolení zvláštního užívání pro umístění inženýrských sítí č.j. 12803/TSÚ/18/Kop ze dne 22.5.2018

Obdrží:

navrhovatelé - účastníci řízení
Obec Těrlicko, IDDS: 2m4ba2f *doručeno prostřednictvím*
AWT Rekultivace a.s., IDDS: pk86uwp

ostatní účastníci řízení
Správa silnic Moravskoslezského kraje, příspěvková organizace, středisko Karviná, IDDS: jytk8nr



Pozn. Na výkresech nejsou značeny soukromé přípojky na pozemcích soukromých vlastníků - nejsou v evidenci správců sítí a také neevidované dešťové kanalizace.

Tato dokumentace včetně všech příloh v tištěné i elektronické podobě je autorským dílem a je duševním vlastnictvím společnosti AWT Rekultivace, a.s., IČ: 47676175. Autorská práva k dokumentaci jsou chráněna autorským zákonem. Objednatel této dokumentace je oprávněn ji využívat pouze k účelům vyplývajícím z uzavřené smlouvy. Jiné užití projektové dokumentace bez písemného souhlasu vlastníka je zakázáno.

DOKUMENTACE PRO ÚZEMNÍ ŘÍZENÍ		DUR
Projektový manažer: Ing. Jana Kalužíková tel: 735 197 265 email: jana.kaluzikova@awt-rekultivace.cz	Projektant: Ing. Tereza Junaedi, IČ: 5773075 Nám. Svobody 56, 76811 Chropyně tel: 606 720 581, email: junaedi@seznam.cz	Generální projektant: AWT REKULTIVACE a.s. Dělnická 41/884 735 64 Havířov-Prostřední Suchá tel:+420 596 580 111 IČO: 47676175 www.awt-rekultivace.cz
Hlavní inženýr projektu: Ing. Jana Kalužíková tel: 735 197 265 email: jana.kaluzikova@awt-rekultivace.cz	Vypracoval: Ing. Tereza Junaedi tel: 606 720 581 email: junaedi@seznam.cz	
Zodpovědný projektant: Ing. Lenka Macková tel: 774 962 866 email: le.mackova@gmail.com	Kontroloval: Ing. Roman Hrabec, MBA tel: 602 576 475 email:roman.hrabec@awt-rekultivace.cz	

Investor:	**Obec Těrlicko** **Májová 474/16, 735 42 Těrlicko - Horní Těrlicko**	Datum 1.v.:	27.12.2017
		Číslo zakázky:	17A020
Stavba:	**Snížení ekologické zátěže a znečištění odpadními vodami :** **Výstavba kanalizace Těrlicko - Hradiště** **k.ú. Hradiště pod Babí horou (okres Karviná);647489**	Formát:	8 x A4
		Revize:	
		Měřítko:	1:5000
Stavební objekt (SO), provozní soubor (PS): ... Díl: ...		Paré:	Číslo dokumentu:
Dokument:	**CELKOVÝ SITUAČNÍ VÝKRES**		**C.2.**

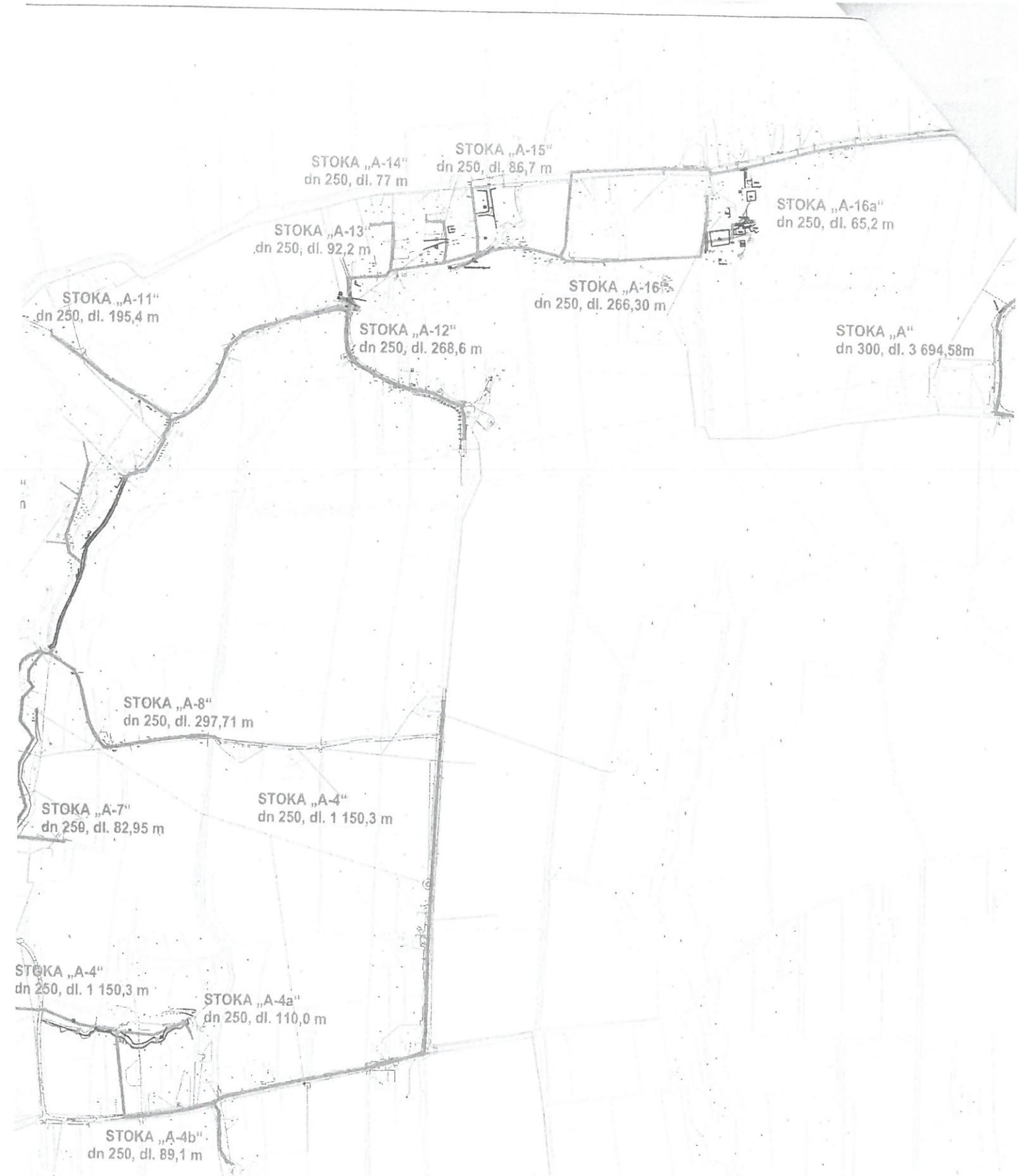
STOKA „A-14"
dn 250, dl. 77 m
STOKA „A-15"
dn 250, dl. 86,7 m
STOKA „A-16a"
dn 250, dl. 65,2 m
STOKA „A-13"
dn 250, dl. 92,2 m
STOKA „A-16"
dn 250, dl. 266,30 m
STOKA „A-11"
dn 250, dl. 195,4 m
STOKA „A-12"
dn 250, dl. 268,6 m
STOKA „A"
dn 300, dl. 3 694,58m
STOKA „A-8"
dn 250, dl. 297,71 m
STOKA „A-7"
dn 250, dl. 82,95 m
STOKA „A-4"
dn 250, dl. 1 150,3 m
STOKA „A-4"
dn 250, dl. 1 150,3 m
STOKA „A-4a"
dn 250, dl. 110,0 m
STOKA „A-4b"
dn 250, dl. 89,1 m

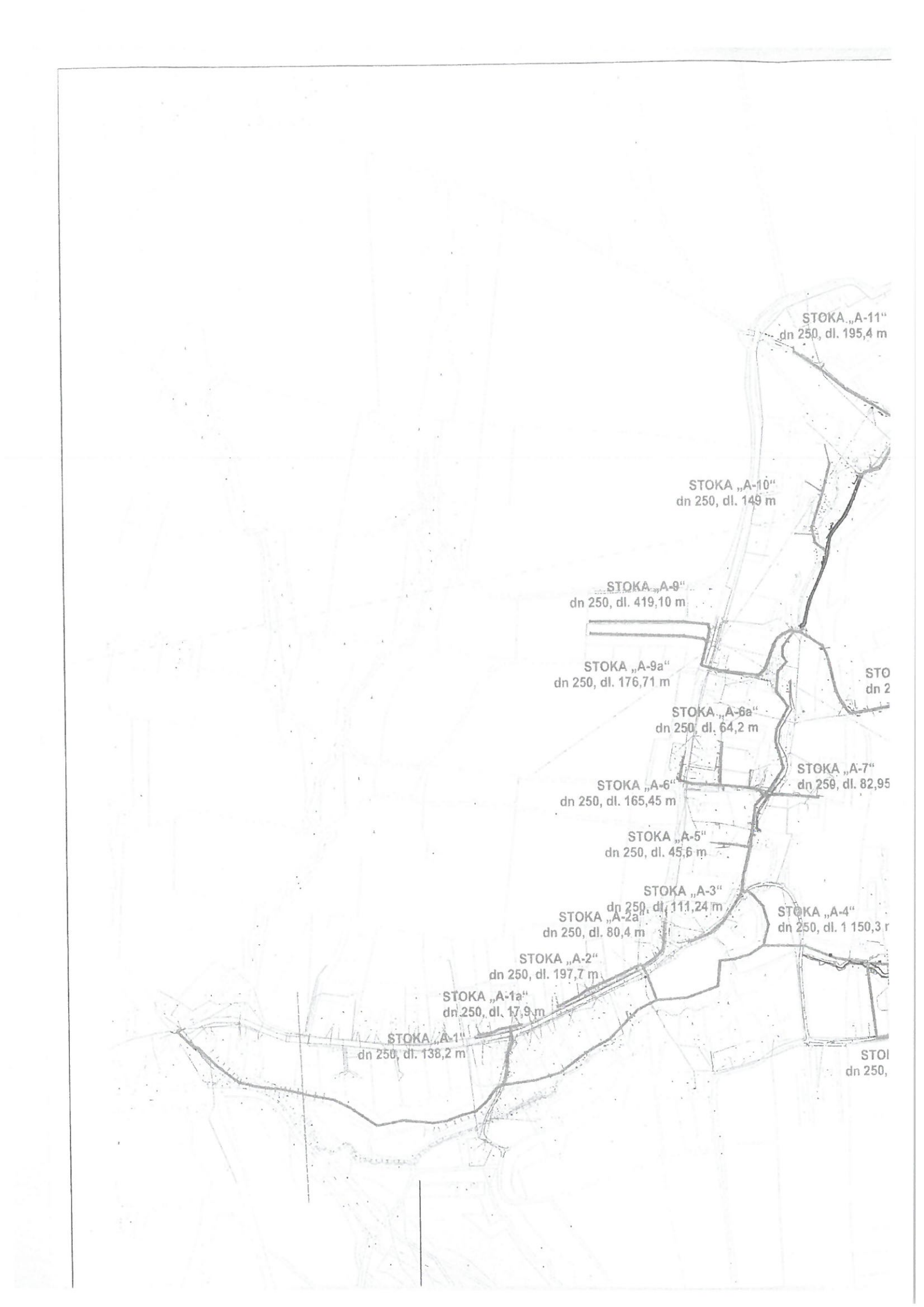
STOKA „A-11"
dn 250, dl. 195,4 m
STOKA „A-10"
dn 250, dl. 149 m
STOKA „A-9"
dn 250, dl. 419,10 m
STOKA „A-9a"
dn 250, dl. 176,71 m
STO
dn 2
STOKA „A-6a"
dn 250, dl. 64,2 m
STOKA „A-7"
dn 250, dl. 82,95
STOKA „A-6"
dn 250, dl. 165,45 m
STOKA „A-5"
dn 250, dl. 45,6 m
STOKA „A-3"
dn 250, dl. 111,24 m
STOKA „A-4"
dn 250, dl. 1 150,3 r
STOKA „A-2a"
dn 250, dl. 80,4 m
STOKA „A-2"
dn 250, dl. 197,7 m
STOKA „A-1a"
dn 250, dl. 17,9 m
STOKA „A-1"
dn 250, dl. 138,2 m
STOI
dn 250,

SPRÁVA SILNIC MORAVSKOSLEZSKÉHO KRAJE,
příspěvková organizace
středisko Karviná
Bohumínská 1877/4, 733 01 Karviná

25 -05- 2018 /476

VÁŠ DOPIS ZN.: KAL-DOP./454
ZE DNE: 14.5.2018
NAŠE ZN.: 12803/ TSÚ/18/Kop

VYŘIZUJE: Koplová Dana
TEL.: 595 392 363, 603 731 710
FAX: 595 392 355
E-MAIL: dana.koplova@ssmsk.cz

DATUM: 22.5.2018

AWT REKULTIVACE a.s.
Dělnická 41/884
735 64 Havířov

25 -05- 2018

Snížení ekologické zátěže a znečištění odpadními vodami „ Výstavba kanalizace Těrlicko Hradiště" - vyjádření k projektové dokumnetaci pro společné povolení

Správa silnic Moravskoslezského kraje, p.o. jakožto majetkový správce silnice **III/4741** pozemek parc.č. 1723, 1720/1, 1720/16, 1720/15, 1720/13, 1720/12, 1720/11, 1720/2, 1720/10, 91/10, 1719/16, 1719/1, 1719/19, 1719/5, 1719/6, 1719/7, 1719/9, 154/4, 1719/12, 1721/20, 1721/1, 1721/14, 1721/4, 1720/18, 750, 740/1, 740/2 vše k.ú. Hradiště pod Babí horou dává na základě předložené projektové dokumentace (DUR 27.12.2017) souhlasné stanovisko ke stavbě při dodržení následujících podmínek:

- **Uložení kanalizace podél silnice III/4741 silnice bude provedeno bezvýkopovou technologii.** Výkopy budou provedeny pouze v místě kanalizačních šachet. Výkopy musí být zabezpečeny pažením.
- **Křížení silnice bude provedeno protlaky**, v min. hloubce 1,5m od nivelety komunikace. Při realizaci protlaku nesmí dojít k poškození živičného krytu vozovky.
- Kanalizační řad a přípojky pod komunikaci budou uloženy do chráničky.
- **Revizní šachty budou umístěny mimo vozovku.** Pouze šachty Š 105 a Š 106 budou umístěny v autobusovém zálivu.
- Při realizaci nesmí dojít k poškození stávající dešťové kanalizace.
- V místě, kde revizní šachty na kanalizační stoce částečně zasáhnou do silničního příkopu, požadujeme uložit betonové žlaby a rigol upravit dle projektové dokumentace. Umístěním revizních šachet nesmí dojít k přerušení odvodnění silnice. **Investor – obec se zavazuje, zajišťovat údržbu příkopu, ve kterém budou tyto šachty umístěny.** S obcí bude uzavřena dohoda o údržbě.
- V případě, že výkopy pro umístění revizních šachet dojde k zásahu do vozovky musí být tyto provedeny v souladu s TP 146 – Povolování a provádění výkopů a zásypů rýh pro inženýrské sítě ve vozovkách pozemních komunikací. Zásypy budou provedeny výhradně z materiálu dle schválené projektové dokumentace s pečlivým předepsaným hutněním po vrstvách. Před provedením konečné úpravy bude povrch

celého výkopu řádně udržován a bez prodlení budou odstraňovány vzniklé závady, zejména při poklesu výkopu bude provedeno jeho dosypávání vhodným materiálem (např. štěrkem, frézovaným asfaltem) tak, aby byla zajištěna bezpečná sjízdnost komunikace. Po umístění šachet bude povrch komunikace opraven novým živičným kobercem, v celé šířce a délce výkopu, s přesahem 0,5m na každou stranu výkopu. Povrch komunikace bude zafrézován do hloubky 50 mm, napojení na stávající živičnou vrstvu musí být plynule provedeno přes živičnou pásku nebo pružnou asfaltovou zálivku. Záruka na zhutnění opravovaného podkladu a případnou opravu nerovnosti vozovky bude zhotovitelem (investorem) garantována v délce 60 měsíců. Záruka na zhutnění opravovaného podkladu a případnou opravu nerovnosti vozovky bude zhotovitelem (investorem) garantována v délce 60 měsíců. Tuto záruku ponese zhotovitel stále i v případě následného zásahu do živic.

- Silniční správní úřad města Havířova nutno požádat o vydání rozhodnutí pro umístění kanalizace v silničním pozemku.
- Práce na stavbě kanalizace je nutno zajistit tak, aby nedocházelo ke znečišťování a poškozování silnice.
- Po dobu stavby bude s investorem – s obcí uzavřena smlouva o výpůjčce.

- **Investor je povinen předat toto stanovisko zhotoviteli.**

- V případě záboru silnice (silničních pozemků) musí být min. 15 dnů před zahájením stavebních prací s naším střediskem uzavřena **Smlouva o užití silničního pozemku pro zvláštní užívání** (zhotovitel předloží situační snímek se zakreslením záboru v m^2, uvede termín realizace prací) a sepsán **protokol o zásahu do silničního tělesa**. Práce nesmí být zahájený před uhrazením za zvláštní užívání (nájemného).

Požadujeme předložit další stupeň projektové dokumentace.
Toto vyjádření je zároveň souhlasem ke zvláštnímu užívání dle § 25 zákona o pozemních komunikacích č. 13/1997 Sb.
Pro umístění kanalizačního řadu a přípojek v silničním pozemku je nutno s naším střediskem uzavřít smlouvu o budoucí smlouvě o zřízení věcného břemene. Věcný záměr musí být schválen Radou Moravskoslezského kraje. Podklady pro tento souhlas jsou předkládány prostřednictvím našeho střediska.
Tento souhlas nabývá platnosti po akceptaci tohoto stanoviska investorem (nutno zaslat potvrzenou kopii stanoviska na výše uvedenou adresu).

Akceptace : .....
Investor (razítko, podpis) :

S pozdravem

Správa silnic Moravskoslezského kraje

Ing. Václav Hrachovina
vedoucí střediska

ČESKÁ TELEKOMUNIKAČNÍ INFRASTRUKTURA

VYJÁDŘENÍ O EXISTENCI SÍTĚ ELEKTRONICKÝCH KOMUNIKACÍ A VŠEOBECNÉ PODMÍNKY OCHRANY SÍTĚ ELEKTRONICKÝCH KOMUNIKACÍ SPOLEČNOSTI Česká telekomunikační infrastruktura a.s.

vydané podle § 101 zákona č. 127/2005 Sb., o elektronických komunikacích a o změně některých souvisejících zákonů (zákon o elektronických komunikacích), ve znění pozdějších předpisů a § 161 zákona č. 183/2006 Sb., o územním plánování a stavebním řádu (stavební zákon) či dle dalších příslušných právních předpisů

Číslo jednací: 505854/18 **Číslo žádosti: 0118 054 928**

Důvod vydání *Vyjádření*: **Spojené územní a stavební řízení**

Platnost tohoto *Vyjádření* končí dne: 9. 1. 2020.

Žadatel	AWT Rekultivace a.s.	
Stavebník	AWT Rekultivace a.s.	
Název akce	Výstavba kanalizace Těrlicko - Hradiště	
Zájmové území	**Okres**	Karviná
	Obec	Český Těšín, Těrlicko
	Kat. území / č. parcely	Hradiště pod Babí horou; Koňákov

Žadatel shora označenou žádostí určil a vyznačil zájmové území, jakož i stanovil důvod pro vydání Vyjádření o existenci sítě elektronických komunikací a Všeobecných podmínek ochrany sítě elektronických komunikací společnosti *Česká telekomunikační infrastruktura a.s.*(dále jen *Vyjádření*).

Na základě určení a vyznačení zájmového území žadatelem a na základě stanovení důvodu pro vydání *Vyjádření* vydává společnost Česká telekomunikační infrastruktura a.s. následující *Vyjádření*:

Ve vyznačeném zájmovém území se nachází síť elektronických komunikací společnosti *Česká telekomunikační infrastruktura a.s.* (dále jen *SEK*) nebo její ochranné pásmo.

Existence a poloha *SEK* je zakreslena v přiloženém výřezu/výřezech z účelové mapy *SEK* společnosti *Česká telekomunikační infrastruktura a.s.* Ochranné pásmo *SEK* je v souladu s ustanovením § 102 zákona č. 127/2005 Sb., o elektronických komunikacích a o změně některých souvisejících zákonů stanoveno rozsahem 1 m po stranách krajního vedení *SEK* a není v přiloženém výřezu/výřezech z účelové mapy *SEK* společnosti *Česká telekomunikační infrastruktura a.s.*vyznačeno (dále jen *Ochranné pásmo*).

(1) *Vyjádření* je platné pouze pro zájmové území určené a vyznačené žadatelem, jakož i pro důvod vydání *Vyjádření* stanovený žadatelem v žádosti.

Číslo jednací: 505854/18 Číslo žádosti: 0118 054 928

Vyjádření pozbývá platnosti uplynutím doby platnosti v tomto *Vyjádření* uvedené, změnou rozsahu zájmového území či změnou důvodu vydání *Vyjádření* uvedeného v žádosti, nesplněním povinnosti stavebníka dle bodu (3) tohoto *Vyjádření*, a nebo pokud se žadatel či stavebník bezprostředně před zahájením realizace stavby ve vyznačeném zájmovém území prokazatelně neujistí u společnosti *Česká telekomunikační infrastruktura a.s.* o tom, zda toto *Vyjádření* v době bezprostředně předcházející zahájení realizace stavby ve vyznačeném zájmovém území stále odpovídá skutečnosti, to vše v závislosti na tom, která ze skutečností rozhodná pro pozbytí platnosti tohoto *Vyjádření* nastane nejdříve.

(2) **Podmínky ochrany *SEK* jsou stanoveny v tomto *Vyjádření* a ve Všeobecných podmínkách ochrany SEK společnosti *Česká telekomunikační infrastruktura a.s.*, které jsou nedílnou součástí tohoto *Vyjádření*. Stavebník, nebo jím pověřená třetí osoba, je povinen řídit se těmito Všeobecnými podmínkami ochrany SEK společnosti *Česká telekomunikační infrastruktura a.s.***

(3) Stavebník, nebo jím pověřená třetí osoba, je povinen **pouze pro případ, že**
a) existence a poloha *SEK*, jež je zakreslena v přiloženém výřezu/výřezech z účelové mapy *SEK* společnosti *Česká telekomunikační infrastruktura a.s.* a nebo
b) toto *Vyjádření*, včetně Všeobecných podmínek ochrany SEK
nepředstavuje dostatečnou informaci pro záměr, pro který podal shora označenou žádost nebo pro zpracování projektové dokumentace stavby, která koliduje se *SEK*, nebo zasahuje do Ochranného pásma *SEK*, vyzvat písemně společnost *Česká telekomunikační infrastruktura a.s.*k upřesnění podmínek ochrany *SEK*, a to prostřednictvím zaměstnance společnosti *Česká telekomunikační infrastruktura a.s.*pověřeného ochranou sítě - **Josef Votoupal, e-mail: josef.votoupal@cetin.cz nebo Hynek Uher, e-mail: hynek.uher@cetin.cz** (dále jen

(4) **Přeložení *SEK* zajistí její vlastník, společnost *Česká telekomunikační infrastruktura a.s.*** Stavebník, který vyvolal překládku *SEK* je dle ustanovení § 104 odst. 17 zákona č. 127/2005 Sb., o elektronických komunikacích a o změně některých souvisejících zákonů povinen uhradit společnosti *Česká telekomunikační infrastruktura a.s.* veškeré náklady na nezbytné úpravy dotčeného úseku *SEK*, a to na úrovni stávajícího technického řešení.

(5) **Pro účely přeložení *SEK* dle bodu (3) tohoto *Vyjádření* je stavebník povinen uzavřít se společností *Česká telekomunikační infrastruktura a.s.* Smlouvu o realizaci překládky *SEK*.**

(6) Společnost *Česká telekomunikační infrastruktura a.s.* prohlašuje, že žadateli byly pro jím určené a vyznačené zájmové území poskytnuty veškeré, ke dni podání shora označené žádosti, dostupné informace o *SEK*.

(7) Žadateli převzetím tohoto *Vyjádření* vzniká povinnost poskytnuté informace a data užít pouze k účelu, pro který mu byla tato poskytnuta. Žadatel není oprávněn poskytnuté informace a data rozmnožovat, rozšiřovat, pronajímat, půjčovat či jinak užívat bez souhlasu společnosti *Česká telekomunikační infrastruktura a.s.* V případě porušení těchto povinností vznikne žadateli odpovědnost vyplývající z platných právních předpisů, zejména předpisů práva autorského.

V případě dotazů k *Vyjádření* lze kontaktovat společnost *Česká telekomunikační infrastruktura a.s.* na asistenční lince 238 461 111.

Přílohami *Vyjádření* jsou:

- Všeobecné podmínky ochrany *SEK* společnosti *Česká telekomunikační infrastruktura a.s.*
- Informace k vytyčení *SEK*
- Další přílohy (specifikace, počet listů atp.)

1:1000 Výřez z digitální dokumentace SEK 16x A3

1:5000 Přehledka 1x A2

ČESKÁ TELEKOMUNIKAČNÍ INFRASTRUKTURA

Číslo jednací: 505854/18 Číslo žádosti: 0118 054 928

Vyjádření vydala společnost *Česká telekomunikační infrastruktura a.s.* dne: 9. 1. 2018.

Česká telekomunikační infrastruktura a.s.
Olšanská 2681/6
130 00 Praha 3
DIČ: CZ04084063
96

Příloha k *Vyjádření* 505854/18 Číslo žádosti: 0118 054 928

Všeobecné podmínky ochrany *SEK* společnosti *Česká telekomunikační infrastruktura a.s.*

I. Obecná ustanovení

1. Stavebník, nebo jím pověřená třetí osoba, je povinen při provádění jakýchkoliv činností, zejména stavebních nebo jiných prací, při odstraňování havárií a projektování staveb, řídit se platnými právními předpisy, technickými a odbornými normami (včetně doporučených), správnou praxí v oboru stavebnictví a technologickými postupy a učinit veškerá opatření nezbytná k tomu, aby nedošlo k poškození nebo ohrožení sítě elektronických komunikací ve vlastnictví společnosti *Česká telekomunikační infrastruktura a.s.* a je výslovně srozuměn s tím, že *SEK* jsou součástí veřejné komunikační sítě, jsou zajišťovány ve veřejném zájmu a jsou chráněny právními předpisy.

2. Při jakékoliv činnosti v blízkosti vedení *SEK* je stavebník, nebo jím pověřená třetí osoba, povinen respektovat ochranné pásmo *SEK* tak, aby nedošlo k poškození nebo zamezení přístupu k *SEK*. Při křížení nebo souběhu činností se *SEK* je povinen řídit se platnými právními předpisy, technickými a odbornými normami (včetně doporučených), správnou praxí v oboru stavebnictví a technologickými postupy. Při jakékoliv činnosti ve vzdálenosti menší než 1 m od krajního vedení vyznačené trasy podzemního vedení *SEK* (dále jen *PVSEK*) nesmí používat mechanizačních prostředků a nevhodného nářadí.

3. Pro případ porušení kterékoliv z povinností stavebníka, nebo jím pověřené třetí osoby, založené Všeobecnými podmínkami ochrany *SEK* společnosti *Česká telekomunikační infrastruktura a.s.* je stavebník, nebo jím pověřená třetí osoba, odpovědný za veškeré náklady a škody, které společnosti *Česká telekomunikační infrastruktura a.s.* vzniknou porušením jeho povinnosti.

4. V případě, že budou zemní práce zahájeny po uplynutí doby platnosti tohoto *Vyjádření*, nelze toto *Vyjádření* použít jako podklad pro vytyčení a je třeba požádat o vydání nového *Vyjádření*.

5. Bude-li žadatel na společnosti *Česká telekomunikační infrastruktura a.s.* požadovat, aby se jako účastník správního řízení, pro jehož účely bylo toto *Vyjádření* vydáno, vzdala práva na odvolání proti rozhodnutí vydanému ve správním řízení, pro jehož účely bylo toto *Vyjádření* vydáno, je povinen kontaktovat *POS*.

II. Součinnost stavebníka při činnostech v blízkosti SEK

1. Započetí činnosti je stavebník, nebo jím pověřená třetí osoba, povinen oznámit *POS*. Oznámení bude obsahovat číslo *Vyjádření*, k němuž se vztahují tyto podmínky.

2. Před započetím zemních prací či jakékoliv jiné činnosti je stavebník, nebo jím pověřená třetí osoba, povinen zajistit vyznačení tras *PVSEK* na terénu dle polohopisné dokumentace. S vyznačenou trasou *PVSEK* prokazatelně seznámí všechny osoby, které budou a nebo by mohly činnosti provádět.

3. Stavebník, nebo jím pověřená třetí osoba, je povinen upozornit jakoukoliv třetí osobu, jež bude provádět zemní práce, aby zjistila nebo ověřila stranovou a hloubkovou polohu *PVSEK* příčnými sondami, a je srozuměn s tím, že možná odchylka uložení středu trasy *PVSEK*, stranová i hloubková, činí +/- 30 cm mezi skutečným uložením *PVSEK* a polohovými údaji ve výkresové dokumentaci.

4. Při provádění zemních prací v blízkosti *PVSEK* je stavebník, nebo jím pověřená třetí osoba, povinen postupovat tak, aby nedošlo ke změně hloubky uložení nebo prostorového uspořádání *PVSEK*. Odkryté *PVSEK* je stavebník, nebo jím pověřená třetí osoba, povinen zabezpečit proti prověšení, poškození a odcizení.

5. Při zjištění jakéhokoliv rozporu mezi údaji v projektové dokumentaci a skutečností je stavebník, nebo jím pověřená třetí osoba, povinen bez zbytečného odkladu přerušit práce a zjištění rozporu oznámit *POS*. V přerušených pracích lze pokračovat teprve poté, co od *POS* prokazatelně obdržel souhlas k pokračování v pracích.

6. V místech, kde *PVSEK* vystupuje ze země do budovy, rozváděče, na sloup apod. je stavebník, nebo jím pověřená třetí osoba, povinen vykonávat zemní práce se zvýšenou mírou opatrnosti s ohledem na ubývající krytí nad *PVSEK*. Výkopové práce v blízkosti sloupů nadzemního vedení *SEK* (dále jen *NVSEK*) je povinen provádět v takové vzdálenosti, aby nedošlo k narušení jejich stability, to vše za dodržení platných právních předpisů, technických a odborných norem, správné praxi v oboru stavebnictví a technologických postupů.

7. Při provádění zemních prací, u kterých nastane odkrytí *PVSEK*, stavebník, nebo jím pověřená třetí osoba před zakrytím *PVSEK* vyzve *POS* ke kontrole. Zához je stavebník oprávněn provést až poté, kdy prokazatelně obdržel souhlas *POS*.

8. Stavebník, nebo jím pověřená třetí osoba, není oprávněn manipulovat s kryty kabelových komor a vstupovat do kabelových komor bez souhlasu společnosti *Česká telekomunikační infrastruktura a.s.*.

9. Stavebník, nebo jím pověřená třetí osoba, není oprávněn trasu *PVSEK* mimo vozovku přejíždět vozidly nebo stavební mechanizací, a to až do doby, než *PVSEK* řádně zabezpečí proti mechanickému poškození. Stavebník, nebo jím pověřená třetí osoba, je povinen projednat s *POS* způsob mechanické ochrany trasy *PVSEK*. Při přepravě vysokého nákladu nebo mechanizace pod trasou *NVSEK* je stavebník, nebo jím pověřená třetí osoba, povinen respektovat výšku *NVSEK* nad zemí.

10. Stavebník, nebo jím pověřená třetí osoba, není oprávněn na trase *PVSEK* (včetně ochranného pásma) jakkoliv měnit niveletu terénu, vysazovat trvalé porosty ani měnit rozsah a konstrukci zpevněných ploch (např. komunikací, parkovišť, vjezdů aj.).

11. Stavebník, nebo jím pověřená třetí osoba, je povinen manipulační a skladové plochy zřizovat v takové vzdálenosti od *NVSEK*, aby činnosti na/v manipulačních a skladových plochách nemohly být vykonávány ve vzdálenost menší než 1m od *NVSEK*.

12. Stavebník, nebo jím pověřená třetí osoba, není oprávněn užívat, přemísťovat a odstraňovat technologické, ochranné a pomocné prvky *SEK*.

13. Stavebník, nebo jím pověřená třetí osoba, není oprávněn bez předchozího projednání jakkoliv manipulovat s případně odkrytými prvky *SEK*, zejména s ochrannou skříní optických spojek, optickými spojkami, technologickými rezervami či jakýmkoliv jiným zařízením *SEK*.

14. Stavebník, nebo jím pověřená třetí osoba, je povinen každé poškození či krádež *SEK* neprodleně od okamžiku zjištění takové skutečnosti, oznámit *POS* na telefonní číslo: 602 450 148 nebo v mimopracovní době na telefonní číslo 238 462 690.

III. Práce v objektech a odstraňování objektů

1. Stavebník, nebo jím pověřená třetí osoba, je povinen před zahájením jakýchkoliv prací v budovách a jiných objektech, kterými by mohl ohrozit stávající *SEK*, prokazatelně kontaktovat *POS* a zajistit u společnosti *Česká telekomunikační infrastruktura a.s.* bezpečné odpojení *SEK*.

2. Při provádění činností v budovách a jiných objektech je stavebník, nebo jím pověřená třetí osoba, povinen v souladu s právními předpisy, technickými a odbornými normami (včetně doporučených), správnou praxí v oboru stavebnictví a technologickými postupy provést mimo jiné průzkum vnějších i vnitřních vedení *SEK* na omítce i pod ní.

IV. Součinnost stavebníka při přípravě stavby

1. Pokud činností stavebníka, nebo jím pověřené třetí osoby, k níž je třeba povolení správního orgánu dle zvláštního právního předpisu, dojde k ohrožení či omezení *SEK*, je stavebník, nebo jím pověřená třetí osoba, povinen kontaktovat *POS* a předložit zakreslení *SEK* do příslušné dokumentace stavby (projektové, realizační, koordinační atp.).

2. V případě, že pro činnosti stavebníka, nebo jím pověřené třetí osoby, není třeba povolení správního orgánu dle zvláštního právního předpisu, je stavebník, nebo jím pověřená třetí osoba, povinen předložit zakreslení trasy *SEK* i s příslušnými kótami do zjednodušené dokumentace (katastrální mapa, plánek), ze které bude zcela patrná míra dotčení *SEK*.

3. Při projektování stavby, rekonstrukce či přeložky vedení a zařízení silových elektrických sítí, elektrických trakcí vlaků a tramvají, nejpozději však před zahájením správního řízení ve věci povolení stavby, rekonstrukce či přeložky vedení a zařízení silových elektrických sítí, elektrických trakcí vlaků a tramvají, je stavebník, nebo jím pověřená třetí osoba, povinen provést výpočet rušivých vlivů, zpracovat ochranná opatření a předat je *POS*.

4. Při projektování stavby, při rekonstrukci, která se nachází v ochranném pásmu radiových tras společnosti *Česká telekomunikační infrastruktura a.s.* a překračuje výšku 15 m nad zemským povrchem, a to včetně dočasných objektů zařízení staveniště (jeřáby, konstrukce, atd.), nejpozději však před zahájením správního řízení ve věci povolení takové stavby, je stavebník nebo jím pověřená třetí osoba, povinen kontaktovat *POS*. Ochranné pásmo radiových tras v šíři 50m je zakresleno do situačního výkresu. Je tvořeno dvěma podélnými pruhy o šíři 25 m po obou stranách radiového paprsku v celé jeho délce, resp. 25 m kruhem kolem vysílacího radiového zařízení.

5. Pokud se v zájmovém území stavby nachází podzemní silnoproudé vedení (NN) společnosti *Česká telekomunikační infrastruktura a.s.* je stavebník, nebo jím pověřená třetí osoba, před zahájením správního řízení ve věci povolení správního orgánu k činnosti stavebníka, nebo jím pověřené třetí osoby, nejpozději však před zahájením stavby, povinen kontaktovat *POS*.

6. Pokud by navrhované stavby (produktovody, energovody aj.) svými ochrannými pásmy zasahovaly do prostoru stávajících tras a zařízení *SEK*, či do jejich ochranných pásem, je stavebník, nebo jím pověřená třetí osoba, povinen realizovat taková opatření, aby mohla být prováděna údržba a opravy *SEK*, a to i za použití mechanizace, otevřeného plamene a podobných technologií.

V. Křížení a souběh se SEK

1. Stavebník, nebo jím pověřená třetí osoba, je povinen v místech křížení *PVSEK* se sítěmi technické infrastruktury, pozemními komunikacemi, parkovacími plochami, vjezdy atp. ukládat *PVSEK* v zákonnými předpisy stanovené hloubce a chránit *PVSEK* chráničkami s přesahem minimálně 0.5 m na každou stranu od hrany křížení. Chráničku je povinen utěsnit a zamezit vnikání nečistot.

2. Stavebník nebo jím pověřená třetí osoba, je výslovně srozuměn s tím, že v případě, kdy hodlá umístit stavbu sjezdu či vjezdu, je povinen stavbu sjezdu či vjezdu umístit tak, aby metalické kabely *SEK* nebyly umístěny v hloubce menší než 0,6 m a optické nebyly umístěny v hloubce menší než 1 m.

3. Stavebník, nebo jím pověřená třetí osoba, je povinen základy (stavby, opěrné zdi, podezdívky apod.) umístit tak, aby dodržel minimální vodorovný odstup 1,5 m od krajního vedení, případně kontaktovat *POS*.

4. Stavebník, nebo jím pověřená třetí osoba, není oprávněn trasy *PVSEK* znepřístupnit (např. zabetonováním).

5. Stavebník, nebo jím pověřená třetí osoba, je při křížení a souběhu stavby nebo sítí technické infrastruktury s kabelovodem povinen zejména:

- pokud plánované stavby nebo trasy sítí technické infrastruktury budou umístěny v blízkosti kabelovodu ve vzdálenosti menší než 2 m nebo při křížení kabelovodu ve vzdálenosti menší než 0,5 m nad nebo kdekoli pod kabelovodem, předložit *POS* zakreslení v příčných řezech,
- do příčného řezu zakreslit také profil kabelové komory v případě, kdy jsou sítě technické infrastruktury či stavby umístěny v blízkosti kabelové komory ve vzdálenosti menší než 2 m,
- neumísťovat nad trasou kabelovodu v podélném směru sítě technické infrastruktury,
- předložit *POS* vypracovaný odborný statický posudek včetně návrhu ochrany tělesa kabelovodu pod stavbou, ve vjezdu nebo pod zpevněnou plochou,
- nezakrývat vstupy do kabelových komor, a to ani dočasně,
- projednat s *POS*, nejpozději ve fázi projektové přípravy, jakékoliv výkopové práce, které by mohly být vedeny v úrovni či pod úrovní kabelovodu nebo kabelové komory a veškeré případy, kdy jsou trajektorie podvrtů a protlaků ve vzdálenosti menší než 1,5 m od kabelovodu.

ČESKÁ TELEKOMUNIKAČNÍ INFRASTRUKTURA

Příloha k *Vyjádření* 505854/18 Číslo žádosti: 0118 054 928

Informace k vytyčení *SEK*

V případě požadavku na vytyčení *PVSEK* společnosti *Česká telekomunikační infrastruktura a.s.* se, prosím, obracejte na společnosti uvedené níže.

Česká telekomunikační infrastruktura a.s. - středisko Morava sever

se sídlem: Olšanská 2681/6, Praha 3, PSČ 13000
IČ: 04084063 DIČ: CZ04084063
kontakt: tel: 238461209 obslužná doba po-pa 7 - 15 hod

Vegacom, a.s. - výhradní dodavatel společnosti Česká telekomunikační infrastruktura a.s.

se sídlem: Pohraniční 52/23, 703 00 Ostrava
IČ: 25788680 DIČ: CZ25788680
kontakt: Ing. Lubomír Vařecha, mobil: 725820762, e-mail: varecha@vegacom.cz
Hurníková Hana, mobil: 725820758, e-mail: hurnikova@vegacom.cz

ALPROTEL GROUP, s.r.o.

se sídlem: Dobrá 543 Frýdek-Místek PSČ 739 51
IČ: 25863037 DIČ: CZ25863037
kontakt: Libor Kašperlík, mobil: 602783894, e-mail: kasperlik@alprotel.cz

GIS-STAVINVEX, a.s.

se sídlem: Bučinská 1733, 735 41 Petřvald
IČ: 25163558 DIČ: CZ25163558
kontakt: Michal Kučera, tel/fax: 596541102, mobil: 731613394, e-mail: ostrava@gis-stavinvex.cz
Ing. Anežka Škovroňová, tel/fax: 596541102, mobil: 731204729, e-mail: ostrava@gis-stavinvex.cz

Josef Matoušek

se sídlem: Dvorní 766/27, Ostrava-Poruba, PSČ: 708 00
IČ: 75591961 DIČ: 6404090748
kontakt: Josef Matoušek, mobil: 602 516 579, e-mail: matousek1964@seznam.cz

KATES, spol. s r.o.

se sídlem: Důlní 889, 735 35 Horní Suchá
IČ: 47680954 DIČ:
kontakt: Stanislav Knebl, tel.: 596426011, mobil: 736626762, e-mail: knebl.kates@seznam.cz

Milan Kočvara

se sídlem: Osvoboditelů 1200, 742 21 Kopřivnice
IČ: 63341620 DIČ:
kontakt: Milan Kočvara, mobil: 602439837, e-mail: vytyceni@seznam.cz

OPTOMONT, a.s.

se sídlem: Na Najmanské 915, 710 00 Ostrava
IČ: 25355759 DIČ: CZ25355759
kontakt: Bogdan Kaleta, tel.: 558340911, mobil: 721521807, e-mail: bogdan.kaleta@optomont.cz

Rostislav Ralidiák

se sídlem: Karviná, Čsl.armády 2930/25, PSČ 73301
IČ: 70244090 DIČ: CZ70244090
kontakt: Rostislav Ralidiák, mobil: 602 749 579, e-mail: trasovani@atlas.cz

ČESKÁ TELEKOMUNIKAČNÍ INFRASTRUKTURA

Příloha k *Vyjádření* 505854/18 Číslo žádosti: 0118 054 928

Sitel, spol. s r.o., oblast Ostrava

se sídlem: U studia 2253/28, 700 30 Ostrava-Zábřeh
IČ: 44797320 DIČ: CZ 44797320
kontakt: Ing. Jaroslav Solnický, mobil: 724 390 320, e-mail: jsolnicky@sitel.cz

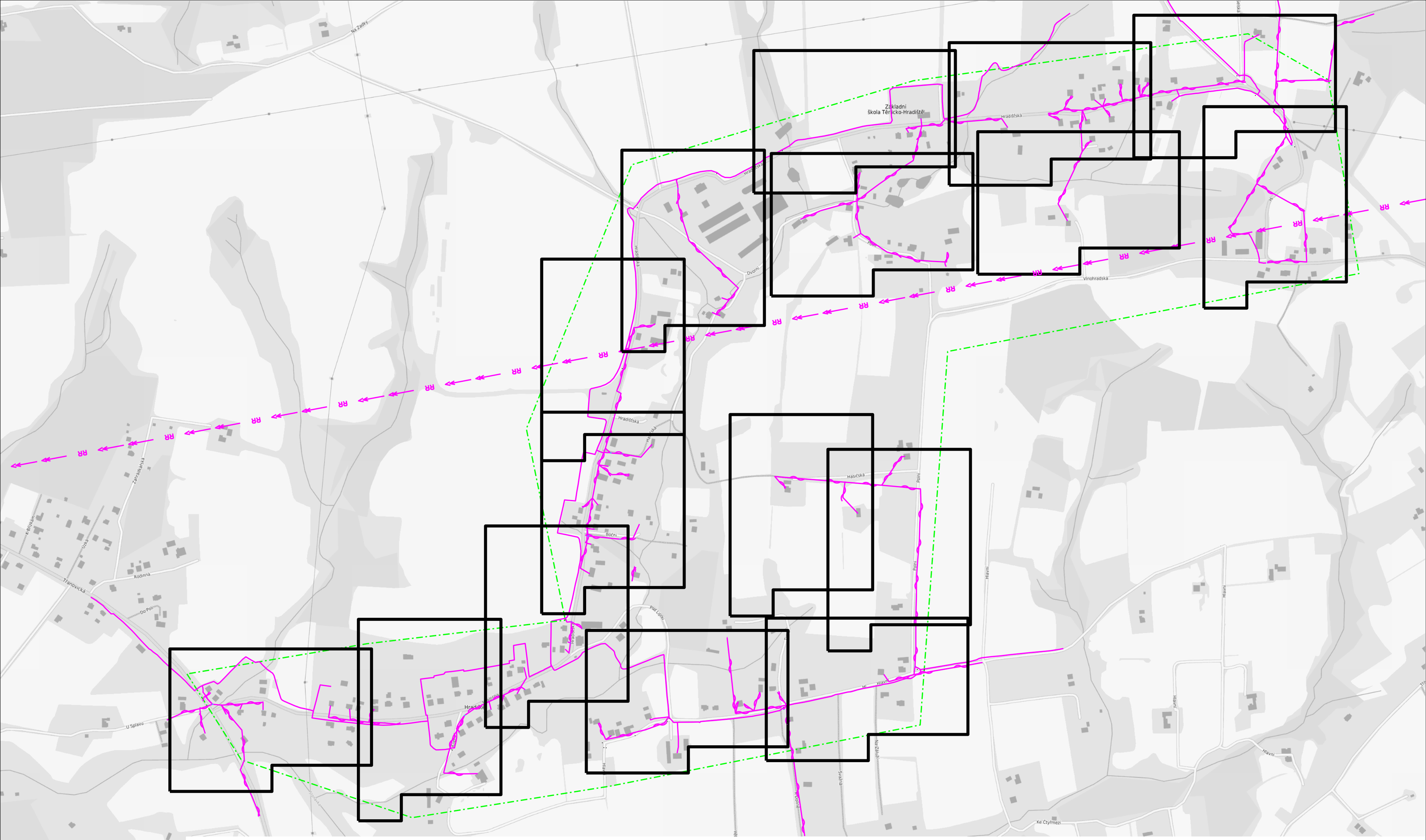

číslo žádosti: 0118054928	LEGENDA hranice zájmového území k vyjádření
příloha vyjádření č.j.: 505854/18	datum: 09.01.2018

- zaměřený průběh metalického kabelu
- zaměřený průběh optického kabelu, HDPE trubky nebo souběh optického a metalického kabelu
- nezaměřený průběh metalického kabelu
- nezaměřený průběh optického kabelu, HDPE trubky nebo souběh optického a metalického kabelu
- C — nadzemní sít cizí
- C — podzemní sít cizí
- neprovozované
- RR — radiové sítě
- nadzemní sítě
- sítě s NN

vydala: Česká telekomunikační infrastruktura a.s., IČ: 04084063, Olšanská 2681/6, Praha 3 Žižkov, 130 00, OR MS Praha, B 20623

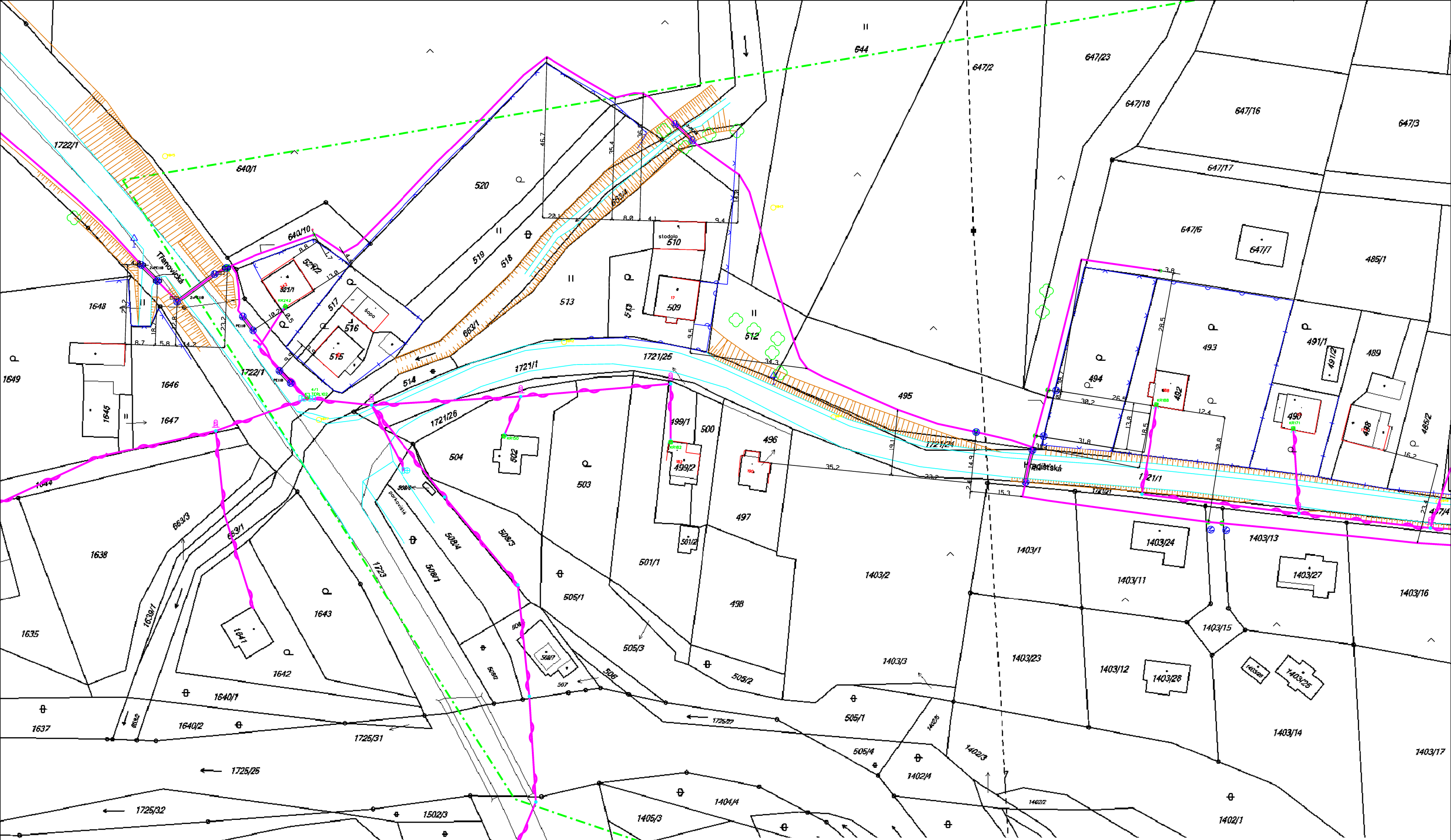

LEGENDA

- hranice zájmového území k vyjádření
- zaměřený průběh metalického kabelu
- zaměřený průběh optického kabelu, HDPE trubky nebo souběh optického a metalického kabelu
- nezaměřený průběh metalického kabelu
- nezaměřený průběh optického kabelu, HDPE trubky nebo souběh optického a metalického kabelu
- RR radiové sítě
- nebo nn přípojka, uzemí s nn přípojkou
- kolektor, kabelovod
- nadzemní sítě
- neprovozované sítě
- sítě s NN
- C nadzemní sít cizí
- C podzemní sít cizí

číslo žádosti:	0118054928
příloha vyjádření č.j.:	505854/18
vydala:	Česká telekomunikační infrastruktura a.s., IČ: 04084063, Olšanská 2681/6, Praha 3 Žižkov, 130 00, OR MS Praha, B 20623
datum:	09.01.2018
měřítko:	1:1000

Líska

Hradišťská

LEGENDA

- hranice zájmového území k vyjádření
- zaměřený průběh metalického kabelu
- zaměřený průběh optického kabelu, HDPE trubky nebo souběh optického a metalického kabelu
- nezaměřený průběh metalického kabelu
- nezaměřený průběh optického kabelu, HDPE trubky nebo souběh optického a metalického kabelu
- RR radiové sítě
- nebo nn přípojka, uzemí s nn přípojkou
- kolektor, kabelovod
- nadzemní sítě
- neprovozované sítě
- sítě s NN
- C nadzemní sít cizí
- C podzemní sít cizí

číslo žádosti:	0118054928
příloha vyjádření č.j.:	505854/18
vydala:	Česká telekomunikační infrastruktura a.s., IČ: 04084063, Olšanská 2681/6, Praha 3 Žižkov, 130 00, OR MS Praha, B 20623
datum:	09.01.2018
měřítko:	1:1000

Hradiště

Kulturní dům Hradiště

Pod lipou

Boční

Pod Dubinami

Hradišťská

out.zast.

obchod

stodola

garáž

c.p.273

651/13 651/14 651/15 650/1 650/3 647/5 647/8 648/3 648/1 649 1721/8 1721/1 1721/15 1721/11 1721/10 1721/9 1721/2 1721/4 1721/7 1721/6 1721/5 1721/3 1721/12 1721/13 1721/14 1721/16 1721/17 1721/18 1721/19 1721/20 1721/21 1721/22 1721/23 1721/24 1721/25 1721/26 1721/27 1721/28 1721/29 1721/30 1721/31 1721/32 1721/33 1721/34 1721/35 1721/36 1721/37 1721/38 1721/39 1721/40 1721/41 1721/42 1721/43 1721/44 1721/45 1721/46 1721/47 1721/48 1721/49 1721/50 1721/51 1721/52 1721/53 1721/54 1721/55 1721/56 1721/57 1721/58 1721/59 1721/60 1721/61 1721/62 1721/63 1721/64 1721/65 1721/66 1721/67 1721/68 1721/69 1721/70 1721/71 1721/72 1721/73 1721/74 1721/75 1721/76 1721/77 1721/78 1721/79 1721/80 1721/81 1721/82 1721/83 1721/84 1721/85 1721/86 1721/87 1721/88 1721/89 1721/90 1721/91 1721/92 1721/93 1721/94 1721/95 1721/96 1721/97 1721/98 1721/99 1721/100 1721/101 1721/102 1721/103 1721/104 1721/105 1721/106 1721/107 1721/108 1721/109 1721/110 1721/111 1721/112 1721/113 1721/114 1721/115 1721/116 1721/117 1721/118 1721/119 1721/120 1721/121 1721/122 1721/123 1721/124 1721/125 1721/126 1721/127 1721/128 1721/129 1721/130 1721/131 1721/132 1721/133 1721/134 1721/135 1721/136 1721/137 1721/138 1721/139 1721/140 1721/141 1721/142 1721/143 1721/144 1721/145 1721/146 1721/147 1721/148 1721/149 1721/150 1721/151 1721/152 1721/153 1721/154 1721/155 1721/156 1721/157 1721/158 1721/159 1721/160 1721/161 1721/162 1721/163 1721/164 1721/165 1721/166 1721/167 1721/168 1721/169 1721/170 1721/171 1721/172 1721/173 1721/174 1721/175 1721/176 1721/177 1721/178 1721/179 1721/180 1721/181 1721/182 1721/183 1721/184 1721/185 1721/186 1721/187 1721/188 1721/189 1721/190 1721/191 1721/192 1721/193 1721/194 1721/195 1721/196 1721/197 1721/198 1721/199 1721/200 1721/201 1721/202 1721/203 1721/204 1721/205 1721/206 1721/207 1721/208 1721/209 1721/210 1721/211 1721/212 1721/213 1721/214 1721/215 1721/216 1721/217 1721/218 1721/219 1721/220 1721/221 1721/222 1721/223 1721/224 1721/225 1721/226 1721/227 1721/228 1721/229 1721/230 1721/231 1721/232 1721/233 1721/234 1721/235 1721/236 1721/237 1721/238 1721/239 1721/240 1721/241 1721/242 1721/243 1721/244 1721/245 1721/246 1721/247 1721/248 1721/249 1721/250 1721/251 1721/252 1721/253 1721/254 1721/255 1721/256 1721/257 1721/258 1721/259 1721/260 1721/261 1721/262 1721/263 1721/264 1721/265 1721/266 1721/267 1721/268 1721/269 1721/270 1721/271 1721/272 1721/273 1721/274 1721/275 1721/276 1721/277 1721/278 1721/279 1721/280 1721/281 1721/282 1721/283 1721/284 1721/285 1721/286 1721/287 1721/288 1721/289 1721/290 1721/291 1721/292 1721/293 1721/294 1721/295 1721/296 1721/297 1721/298 1721/299 1721/300 1721/301 1721/302 1721/303 1721/304 1721/305 1721/306 1721/307 1721/308 1721/309 1721/310 1721/311 1721/312 1721/313 1721/314 1721/315 1721/316 1721/317 1721/318 1721/319 1721/320 1721/321 1721/322 1721/323 1721/324 1721/325 1721/326 1721/327 1721/328 1721/329 1721/330 1721/331 1721/332 1721/333 1721/334 1721/335 1721/336 1721/337 1721/338 1721/339 1721/340 1721/341 1721/342 1721/343 1721/344 1721/345 1721/346 1721/347 1721/348 1721/349 1721/350 1721/351 1721/352 1721/353 1721/354 1721/355 1721/356 1721/357 1721/358 1721/359 1721/360 1721/361 1721/362 1721/363 1721/364 1721/365 1721/366 1721/367 1721/368 1721/369 1721/370 1721/371 1721/372 1721/373 1721/374 1721/375 1721/376 1721/377 1721/378 1721/379 1721/380 1721/381 1721/382 1721/383 1721/384 1721/385 1721/386 1721/387 1721/388 1721/389 1721/390 1721/391 1721/392 1721/393 1721/394 1721/395 1721/396 1721/397 1721/398 1721/399 1721/400 1721/401 1721/402 1721/403 1721/404 1721/405 1721/406 1721/407 1721/408 1721/409 1721/410 1721/411 1721/412 1721/413 1721/414 1721/415 1721/416 1721/417 1721/418 1721/419 1721/420 1721/421 1721/422 1721/423 1721/424 1721/425 1721/426 1721/427 1721/428 1721/429 1721/430 1721/431 1721/432 1721/433 1721/434 1721/435 1721/436 1721/437 1721/438 1721/439 1721/440 1721/441 1721/442 1721/443 1721/444 1721/445 1721/446 1721/447 1721/448 1721/449 1721/450 1721/451 1721/452 1721/453 1721/454 1721/455 1721/456 1721/457 1721/458 1721/459 1721/460 1721/461 1721/462 1721/463 1721/464 1721/465 1721/466 1721/467 1721/468 1721/469 1721/470 1721/471 1721/472 1721/473 1721/474 1721/475 1721/476 1721/477 1721/478 1721/479 1721/480 1721/481 1721/482 1721/483 1721/484 1721/485 1721/486 1721/487 1721/488 1721/489 1721/490 1721/491 1721/492 1721/493 1721/494 1721/495 1721/496 1721/497 1721/498 1721/499 1721/500 1721/501 1721/502 1721/503 1721/504 1721/505 1721/506 1721/507 1721/508 1721/509 1721/510 1721/511 1721/512 1721/513 1721/514 1721/515 1721/516 1721/517 1721/518 1721/519 1721/520 1721/521 1721/522 1721/523 1721/524 1721/525 1721/526 1721/527 1721/528 1721/529 1721/530 1721/531 1721/532 1721/533 1721/534 1721/535 1721/536 1721/537 1721/538 1721/539 1721/540 1721/541 1721/542 1721/543 1721/544 1721/545 1721/546 1721/547 1721/548 1721/549 1721/550 1721/551 1721/552 1721/553 1721/554 1721/555 1721/556 1721/557 1721/558 1721/559 1721/560 1721/561 1721/562 1721/563 1721/564 1721/565 1721/566 1721/567 1721/568 1721/569 1721/570 1721/571 1721/572 1721/573 1721/574 1721/575 1721/576 1721/577 1721/578 1721/579 1721/580 1721/581 1721/582 1721/583 1721/584 1721/585 1721/586 1721/587 1721/588 1721/589 1721/590 1721/591 1721/592 1721/593 1721/594 1721/595 1721/596 1721/597 1721/598 1721/599 1721/600 1721/601 1721/602 1721/603 1721/604 1721/605 1721/606 1721/607 1721/608 1721/609 1721/610 1721/611 1721/612 1721/613 1721/614 1721/615 1721/616 1721/617 1721/618 1721/619 1721/620 1721/621 1721/622 1721/623 1721/624 1721/625 1721/626 1721/627 1721/628 1721/629 1721/630 1721/631 1721/632 1721/633 1721/634 1721/635 1721/636 1721/637 1721/638 1721/639 1721/640 1721/641 1721/642 1721/643 1721/644 1721/645 1721/646 1721/647 1721/648 1721/649 1721/650 1721/651 1721/652 1721/653 1721/654 1721/655 1721/656 1721/657 1721/658 1721/659 1721/660 1721/661 1721/662 1721/663 1721/664 1721/665 1721/666 1721/667 1721/668 1721/669 1721/670 1721/671 1721/672 1721/673 1721/674 1721/675 1721/676 1721/677 1721/678 1721/679 1721/680 1721/681 1721/682 1721/683 1721/684 1721/685 1721/686 1721/687 1721/688 1721/689 1721/690 1721/691 1721/692 1721/693 1721/694 1721/695 1721/696 1721/697 1721/698 1721/699 1721/700 1721/701 1721/702 1721/703 1721/704 1721/705 1721/706 1721/707 1721/708 1721/709 1721/710 1721/711 1721/712 1721/713 1721/714 1721/715 1721/716 1721/717 1721/718 1721/719 1721/720 1721/721 1721/722 1721/723 1721/724 1721/725 1721/726 1721/727 1721/728 1721/729 1721/730 1721/731 1721/732 1721/733 1721/734 1721/735 1721/736 1721/737 1721/738 1721/739 1721/740 1721/741 1721/742 1721/743 1721/744 1721/745 1721/746 1721/747 1721/748 1721/749 1721/750 1721/751 1721/752 1721/753 1721/754 1721/755 1721/756 1721/757 1721/758 1721/759 1721/760 1721/761 1721/762 1721/763 1721/764 1721/765 1721/766 1721/767 1721/768 1721/769 1721/770 1721/771 1721/772 1721/773 1721/774 1721/775 1721/776 1721/777 1721/778 1721/779 1721/780 1721/781 1721/782 1721/783 1721/784 1721/785 1721/786 1721/787 1721/788 1721/789 1721/790 1721/791 1721/792 1721/793 1721/794 1721/795 1721/796 1721/797 1721/798 1721/799 1721/800 1721/801 1721/802 1721/803 1721/804 1721/805 1721/806 1721/807 1721/808 1721/809 1721/810 1721/811 1721/812 1721/813 1721/814 1721/815 1721/816 1721/817 1721/818 1721/819 1721/820 1721/821 1721/822 1721/823 1721/824 1721/825 1721/826 1721/827 1721/828 1721/829 1721/830 1721/831 1721/832 1721/833 1721/834 1721/835 1721/836 1721/837 1721/838 1721/839 1721/840 1721/841 1721/842 1721/843 1721/844 1721/845 1721/846 1721/847 1721/848 1721/849 1721/850 1721/851 1721/852 1721/853 1721/854 1721/855 1721/856 1721/857 1721/858 1721/859 1721/860 1721/861 1721/862 1721/863 1721/864 1721/865 1721/866 1721/867 1721/868 1721/869 1721/870 1721/871 1721/872 1721/873 1721/874 1721/875 1721/876 1721/877 1721/878 1721/879 1721/880 1721/881 1721/882 1721/883 1721/884 1721/885 1721/886 1721/887 1721/888 1721/889 1721/890 1721/891 1721/892 1721/893 1721/894 1721/895 1721/896 1721/897 1721/898 1721/899 1721/900 1721/901 1721/902 1721/903 1721/904 1721/905 1721/906 1721/907 1721/908 1721/909 1721/910 1721/911 1721/912 1721/913 1721/914 1721/915 1721/916 1721/917 1721/918 1721/919 1721/920 1721/921 1721/922 1721/923 1721/924 1721/925 1721/926 1721/927 1721/928 1721/929 1721/930 1721/931 1721/932 1721/933 1721/934 1721/935 1721/936 1721/937 1721/938 1721/939 1721/940 1721/941 1721/942 1721/943 1721/944 1721/945 1721/946 1721/947 1721/948 1721/949 1721/950 1721/951 1721/952 1721/953 1721/954 1721/955 1721/956 1721/957 1721/958 1721/959 1721/960 1721/961 1721/962 1721/963 1721/964 1721/965 1721/966 1721/967 1721/968 1721/969 1721/970 1721/971 1721/972 1721/973 1721/974 1721/975 1721/976 1721/977 1721/978 1721/979 1721/980 1721/981 1721/982 1721/983 1721/984 1721/985 1721/986 1721/987 1721/988 1721/989 1721/990 1721/991 1721/992 1721/993 1721/994 1721/995 1721/996 1721/997 1721/998 1721/999 1721/1000

LEGENDA

- hranice zájmového území k vyjádření
- zaměřený průběh metalického kabelu
- zaměřený průběh optického kabelu, HDPE trubky nebo souběh optického a metalického kabelu
- nezaměřený průběh metalického kabelu
- nezaměřený průběh optického kabelu, HDPE trubky nebo souběh optického a metalického kabelu
- RR radiové sítě
- nebo nn přípojka, území s nn přípojkou
- kolektor, kabelovod

- nadzemní sítě
- neprovozované sítě
- sítě s NN
- C nadzemní síť cizí
- C podzemní síť cizí

číslo žádosti:	0118054928
příloha vyjádření č.j.:	505854/18
vydala:	Česká telekomunikační infrastruktura a.s., IČ: 04084063, Olšanská 2681/6, Praha 3 Žižkov, 130 00, OR MS Praha, B 20623
datum:	09.01.2018
měřítko:	1:1000

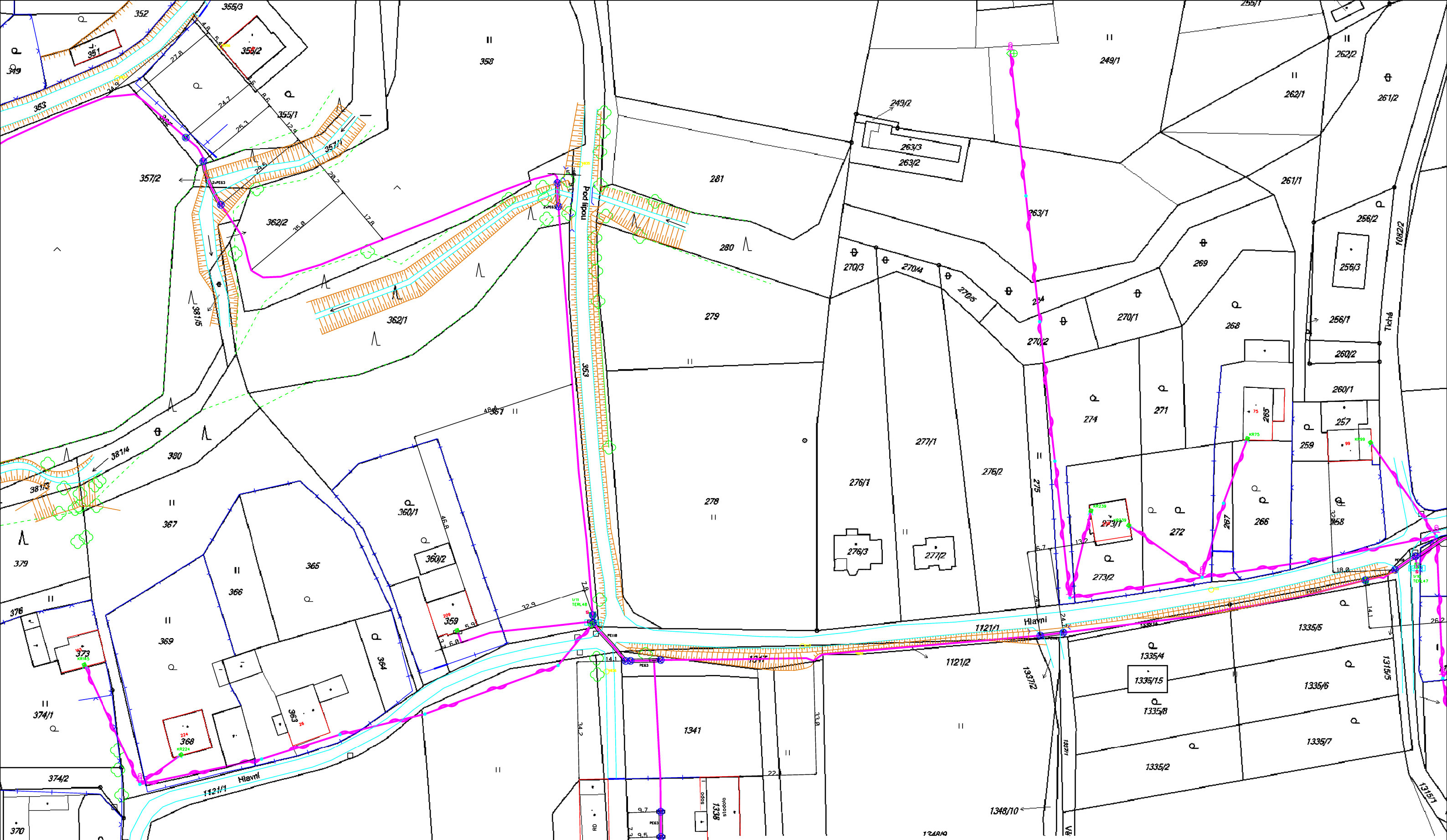
LEGENDA
hranice zájmového území k vyjádření
zaměřený průběh metalického kabelu
zaměřený průběh optického kabelu, HDPE trubky nebo souběh optického a metalického kabelu
nezaměřený průběh metalického kabelu
nezaměřený průběh optického kabelu, HDPE trubky nebo souběh optického a metalického kabelu
RR radiové sítě
nebo nn přípojka, uzemí s nn přípojkou
kolektor, kabelovod
nadzemní sítě
neprovozované sítě
sítě s NN
C nadzemní síť cizí
C podzemní síť cizí
číslo žádosti: 0118054928
příloha vyjádření č.j.: 505854/18
vydala: Česká telekomunikační infrastruktura a.s., IČ: 04084063, Olšanská 2681/6, Praha 3 Žižkov, 130 00, OR MS Praha, B 20623
datum: 09.01.2018
měřítko: 1:1000
Hlavní
Potok Ilkov
Tichá

Záluží

Záluží

Hlavní

Hlavní

Tichá

K dolům

stodola

LEGENDA

- hranice zájmového území k vyjádření
- zaměřený průběh metalického kabelu
- zaměřený průběh optického kabelu, HDPE trubky nebo souběh optického a metalického kabelu
- nezaměřený průběh metalického kabelu
- nezaměřený průběh optického kabelu, HDPE trubky nebo souběh optického a metalického kabelu
- RR radiové sítě
- nebo nn přípojka, uzemí s nn přípojkou
- kolektor, kabelovod
- nadzemní sítě
- neprovozované sítě
- sítě s NN
- C nadzemní sít cizí
- C podzemní sít cizí

číslo žádosti:	Ø118054928
příloha vyjádření č.j.:	505854/18
vydala:	Česká telekomunikační infrastruktura a.s., IČ: 04084063, Olšanská 2681/6, Praha 3 Žižkov, 130 00, OR MS Praha, B 20623
datum:	Ø9.01.2018
měřítko:	1:1000

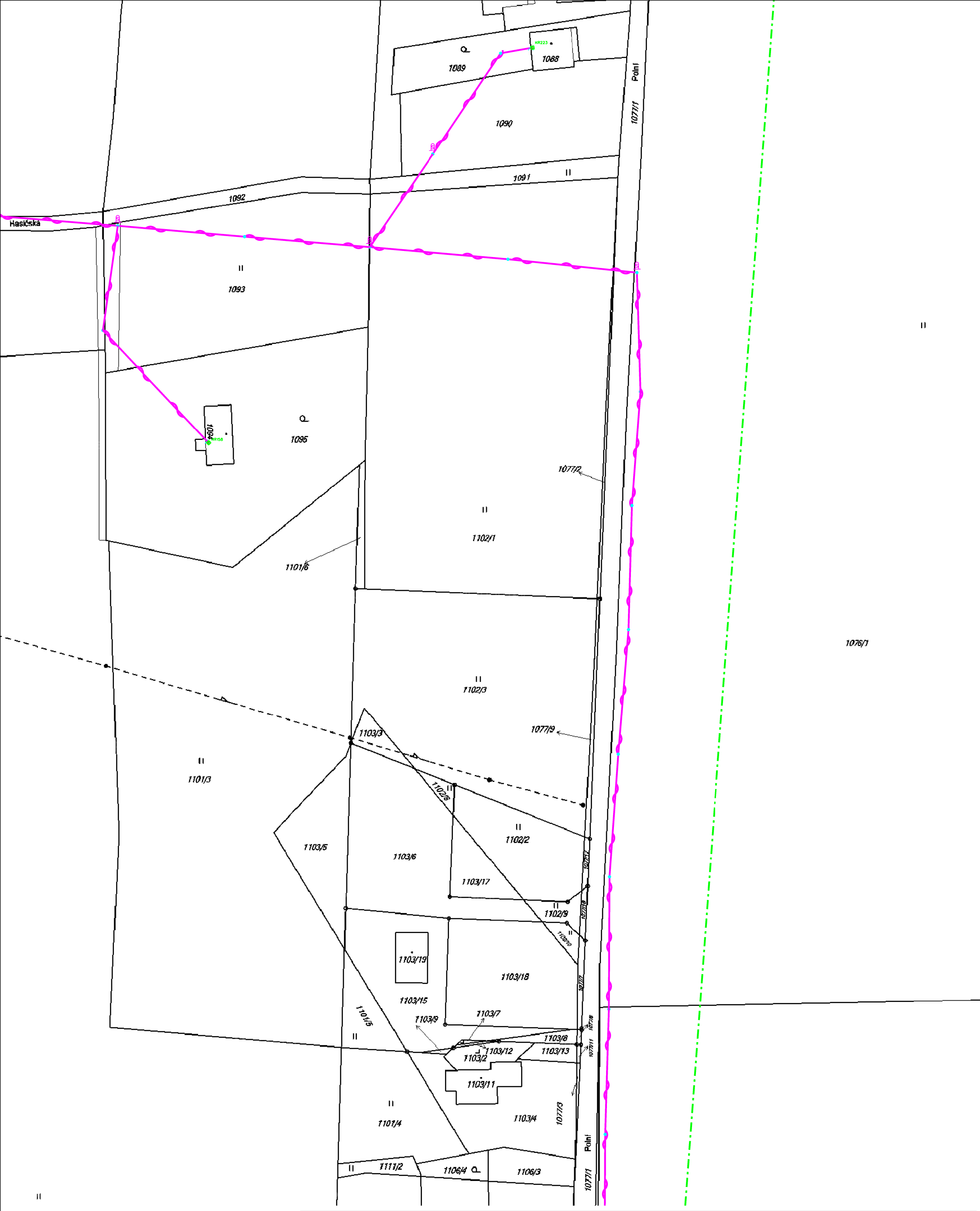

LEGENDA

- hranice zájmového území k vyjádření
- zaměřený průběh metalického kabelu
- zaměřený průběh optického kabelu, HDPE trubky nebo souběh optického a metalického kabelu
- nezaměřený průběh metalického kabelu
- nezaměřený průběh optického kabelu, HDPE trubky nebo souběh optického a metalického kabelu
- RR — radiové sítě
- nebo — nn přípojka, uzemí s nn přípojkou
- kolektor, kabelovod

- nadzemní sítě
- neprovozované sítě
- sítě s NN
- C — nadzemní sít cizí
- C — podzemní sít cizí

číslo žádosti:	0118054928
příloha vyjádření č.j.:	505854/18
vydala:	Česká telekomunikační infrastruktura a.s., IČ: 04084063, Olšanská 2681/6, Praha 3 Žižkov, 130 00, OR MS Praha, B 20623
datum:	09.01.2018
měřítko:	1:1000

Hradiště

LEGENDA

- hranice zájmového území k vyjádření
- zaměřený průběh metalického kabelu
- zaměřený průběh optického kabelu, HDPE trubky nebo souběh optického a metalického kabelu
- nezaměřený průběh metalického kabelu
- nezaměřený průběh optického kabelu, HDPE trubky nebo souběh optického a metalického kabelu
- RR — radiové sítě
- nebo — nn přípojka, území s nn přípojkou
- kolektor, kabelovod
- nadzemní sítě
- neprovozované sítě
- sítě s NN
- C — nadzemní sít cizí
- C — podzemní sít cizí

číslo žádosti:	0118054928
příloha vyjádření č.j.:	505854/18
vydala:	Česká telekomunikační infrastruktura a.s., IČ: 04084063, Olšanská 2681/6, Praha 3 Žižkov, 130 00, OR MS Praha, B 20623
datum:	09.01.2018
měřítko:	1:1000

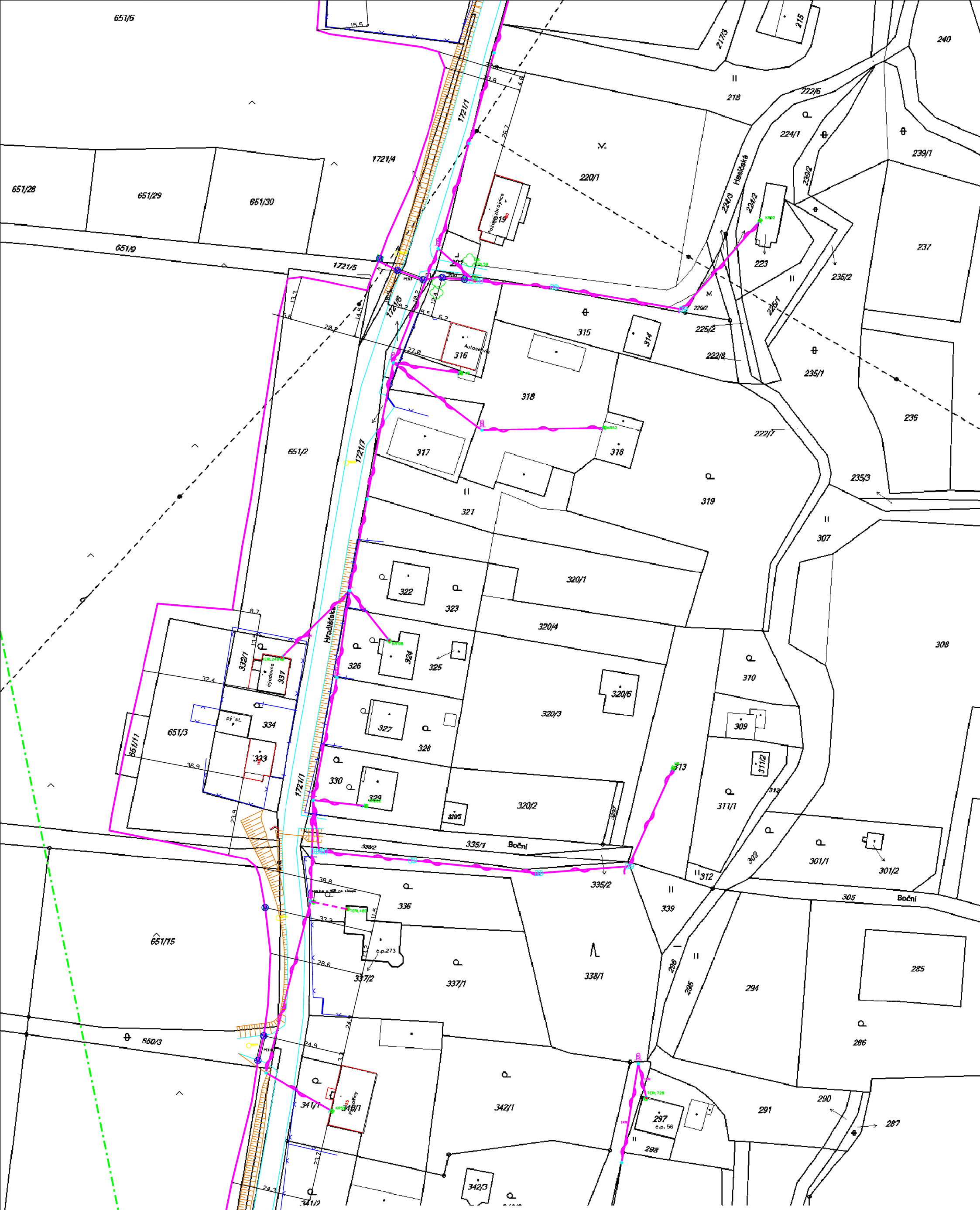

LEGENDA

- hranice zájmového území k vyjádření
- zaměřený průběh metalického kabelu
- zaměřený průběh optického kabelu, HDPE trubky nebo souběh optického a metalického kabelu
- nezaměřený průběh metalického kabelu
- nezaměřený průběh optického kabelu, HDPE trubky nebo souběh optického a metalického kabelu
- RR — radiové sítě
- nebo — nn přípojka, území s nn přípojkou
- kolektor, kabelovod
- nadzemní sítě
- neprovozované sítě
- sítě s NN
- C — nadzemní sít cizí
- C — podzemní sít cizí

číslo žádosti:	0118054928
příloha vyjádření č.j.:	505854/18
vydala:	Česká telekomunikační infrastruktura a.s., IČ: 04084063, Olšanská 2681/6, Praha 3 Žižkov, 130 00, OR MS Praha, B 20623
datum:	09.01.2018
měřítko:	1:1000

681/2
681/1
681/5
654/3
654/4
651/6
651/28
651/29
651/30
651/9
1721/1
Hradišťská
193
190
197
195
209/1
209/2
207
208
206/1
206/3
210/1
210/5
210/2
210/4
211
212/4
212/2
212/1
213
214
216
215
217/1
217/2
217/3
218
222/6
224/1
240
652
653
654/5
630/3
sklad
stodola 210/5
stodola 197
rodinné d°m
KR50
PE110
RR
6.0
6.2
52.5
41.0
48.0
6.6
31.0
37.5
9.1
16.1
65.7
21.4
24.5
28.6
16.8
42.0
15.0
69.6
43.1
15.5
26.7
4.0
3.8
2.8

LEGENDA

- hranice zájmového území k vyjádření
- zaměřený průběh metalického kabelu
- zaměřený průběh optického kabelu, HDPE trubky nebo souběh optického a metalického kabelu
- nezaměřený průběh metalického kabelu
- nezaměřený průběh optického kabelu, HDPE trubky nebo souběh optického a metalického kabelu
- RR radiové sítě
- nebo nn přípojka, uzemí s nn přípojkou
- kolektor, kabelovod

- nadzemní sítě
- neprovozované sítě
- sítě s NN
- C nadzemní sít cizí
- C podzemní sít cizí

číslo žádosti:	0118054928
příloha vyjádření č.j.:	505854/18
vydala:	Česká telekomunikační infrastruktura a.s., IČ: 04084063, Olšanská 2681/6, Praha 3 Žižkov, 130 00, OR MS Praha, B 20623
datum:	09.01.2018
měřítko:	1:1000

Dolní Dvůr

Hradišťská

Dvarní

bytovka 1

rodinné d'm 208

stodola 191

stodola 210/3

stodola 218/1

LEGENDA

- hranice zájmového území k vyjádření
- zaměřený průběh metalického kabelu
- zaměřený průběh optického kabelu, HDPE trubky nebo souběh optického a metalického kabelu
- nezaměřený průběh metalického kabelu
- nezaměřený průběh optického kabelu, HDPE trubky nebo souběh optického a metalického kabelu
- RR radiové sítě
- nebo nn přípojka, uzemí s nn přípojkou
- kolektor, kabelovod
- nadzemní sítě
- neprovozované sítě
- sítě s NN
- C nadzemní sít cizí
- C podzemní sít cizí

číslo žádosti:	0118054928
příloha vyjádření č.j.:	505854/18
vydala:	Česká telekomunikační infrastruktura a.s., IČ: 04084063, Olšanská 2681/6, Praha 3 Žižkov, 130 00, OR MS Praha, B 20623
datum:	09.01.2018
měřítko:	1:1000

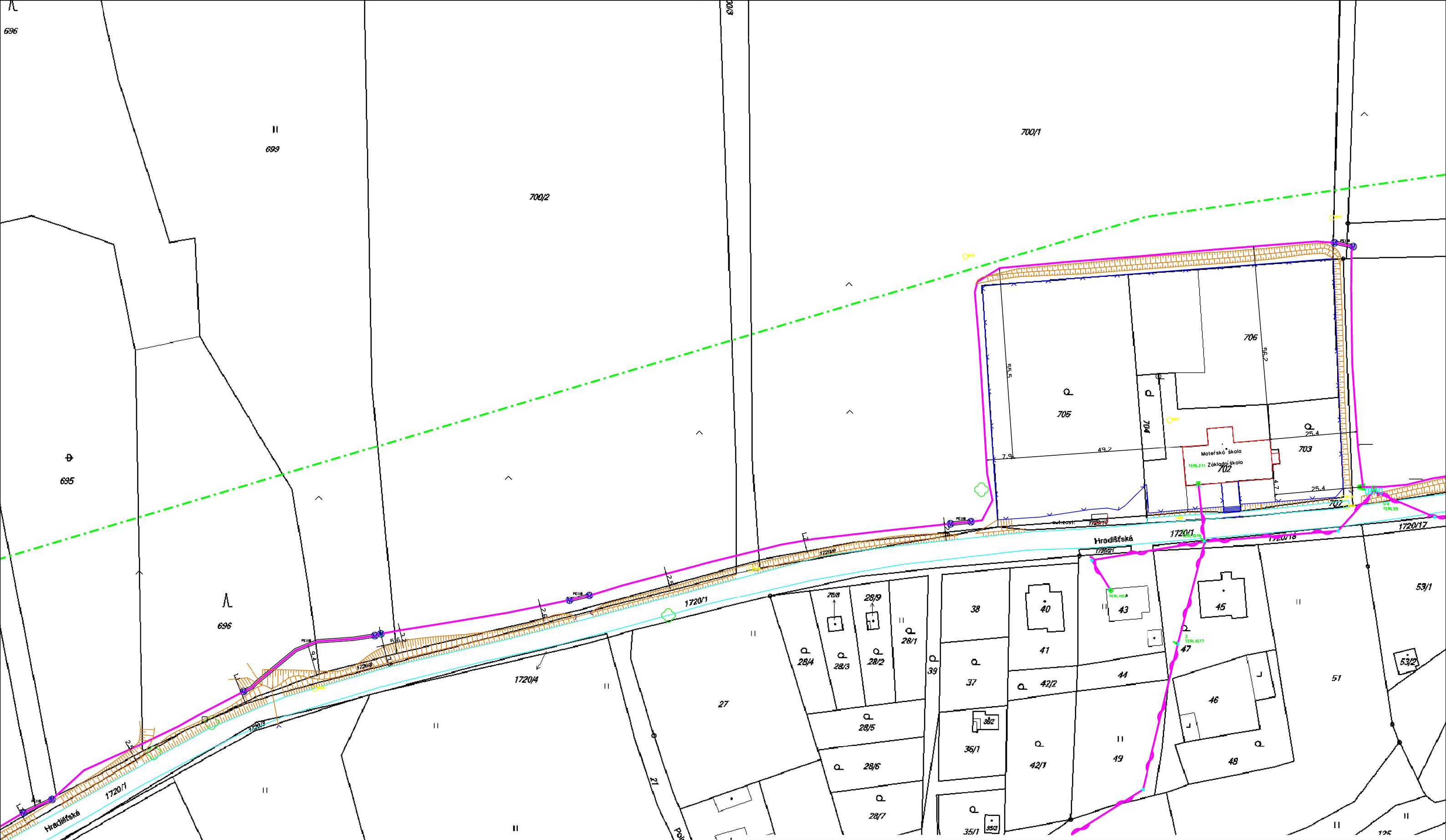

LEGENDA

- hranice zájmového území k vyjádření
- zaměřený průběh metalického kabelu
- zaměřený průběh optického kabelu, HDPE trubky nebo souběh optického a metalického kabelu
- nezaměřený průběh metalického kabelu
- nezaměřený průběh optického kabelu, HDPE trubky nebo souběh optického a metalického kabelu
- RR radiové sítě
- nebo nn přípojka, uzemí s nn přípojkou
- kolektor, kabelovod
- nadzemní sítě
- neprovozované sítě
- sítě s NN
- C nadzemní síť cizí
- C podzemní síť cizí

číslo žádosti:	0118054928
příloha vyjádření č.j.:	505854/18
vydala:	Česká telekomunikační infrastruktura a.s., IČ: 04084063, Olšanská 2681/6, Praha 3 Žižkov, 130 00, OR MS Praha, B 20623
datum:	09.01.2018
měřítko:	1:1000

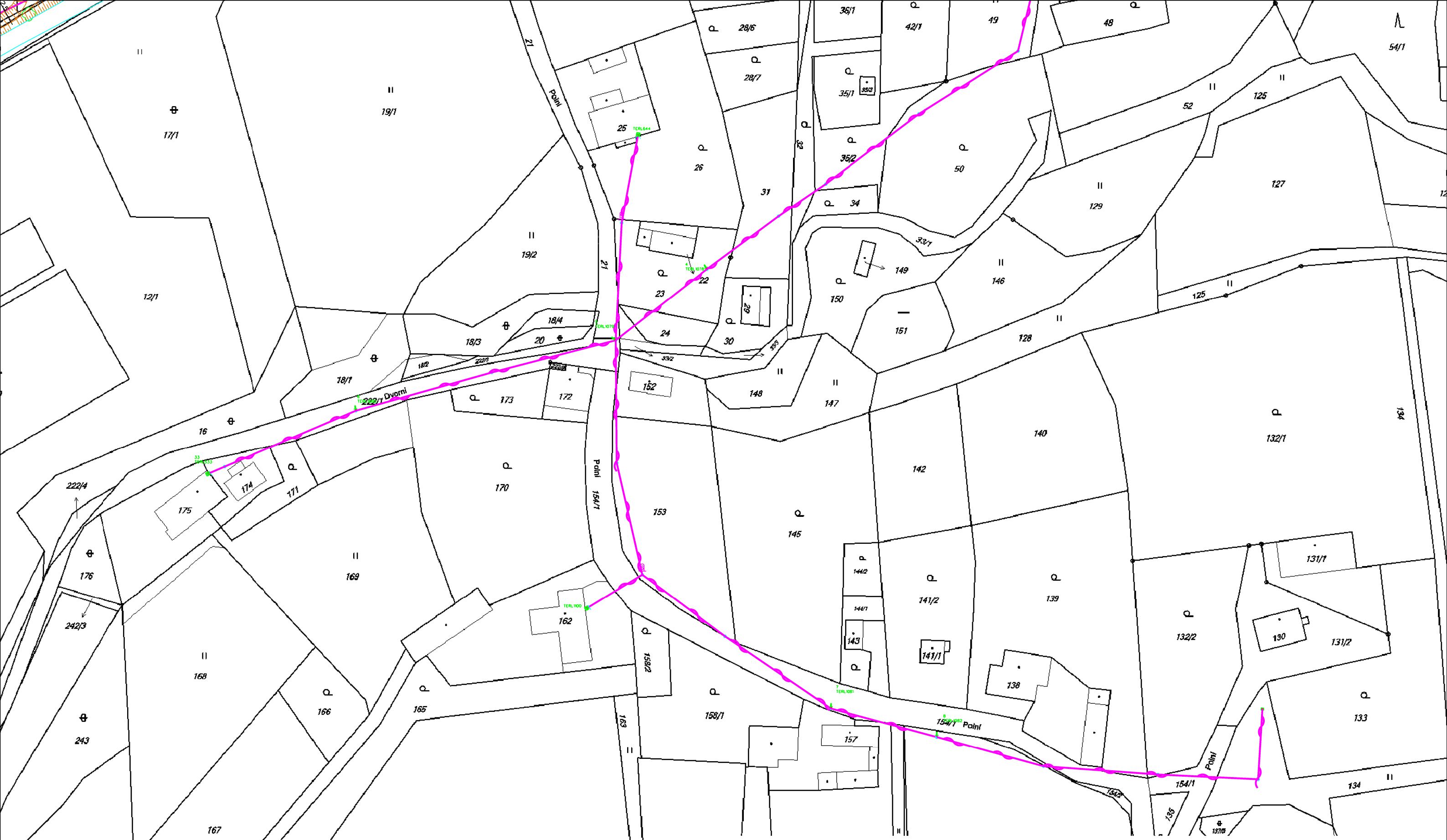

LEGENDA

- hranice zájmového území k vyjádření
- zaměřený průběh metalického kabelu
- zaměřený průběh optického kabelu, HDPE trubky nebo souběh optického a metalického kabelu
- nezaměřený průběh metalického kabelu
- nezaměřený průběh optického kabelu, HDPE trubky nebo souběh optického a metalického kabelu
- RR radiové sítě
- nebo nn přípojka, uzemí s nn přípojkou
- kolektor, kabelovod
- nadzemní sítě
- neprovozované sítě
- sítě s NN
- C nadzemní síť cizí
- C podzemní síť cizí

číslo žádosti:	0118054928
příloha vyjádření č.j.:	505854/18
vydala:	Česká telekomunikační infrastruktura a.s., IČ: 04084063, Olšanská 2681/6, Praha 3 Žižkov, 130 00, OR MS Praha, B 20623
datum:	09.01.2018
měřítko:	1:1000

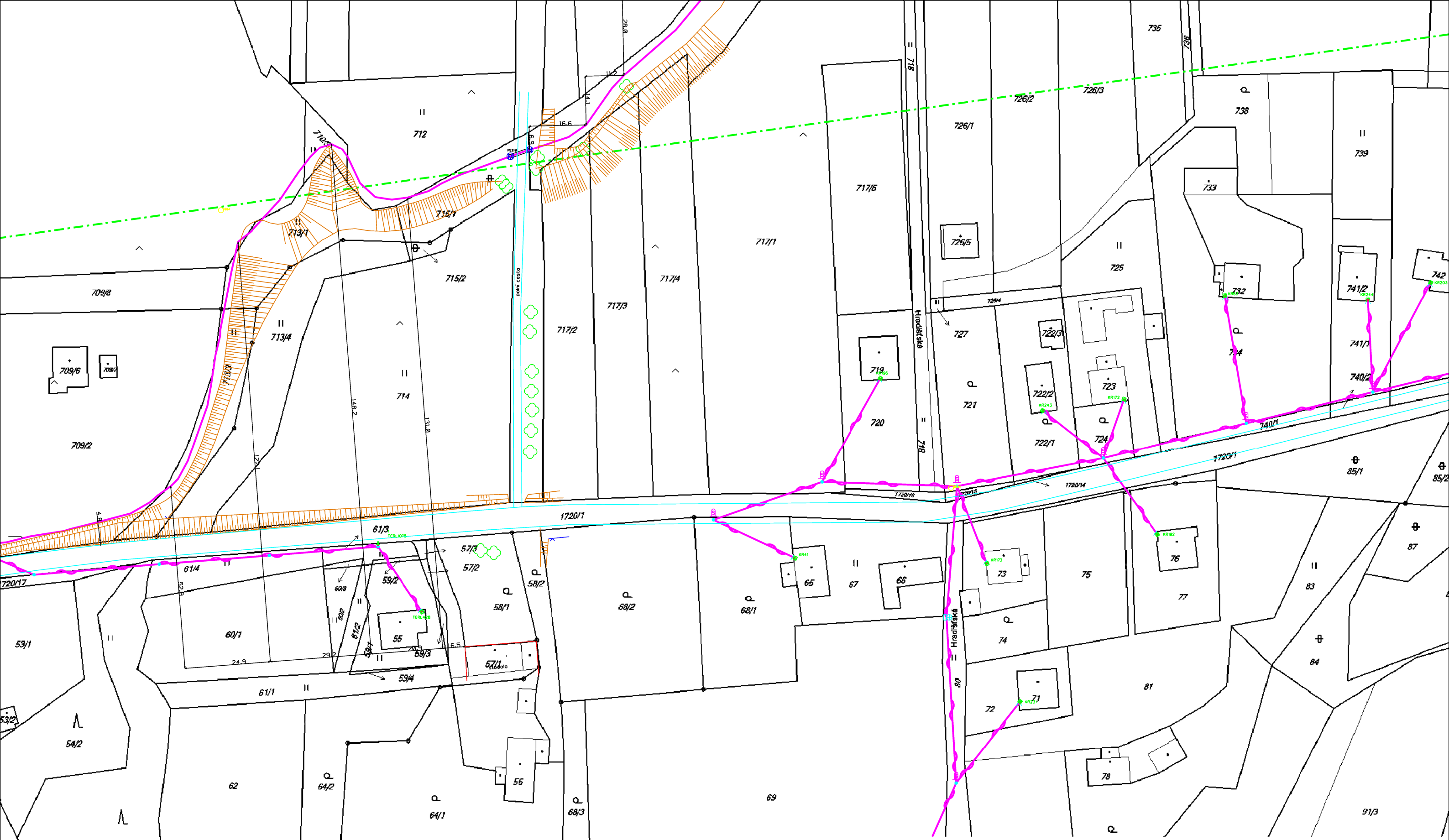

LEGENDA

- hranice zájmového území k vyjádření
- zaměřený průběh metalického kabelu
- zaměřený průběh optického kabelu, HDPE trubky nebo souběh optického a metalického kabelu
- nezaměřený průběh metalického kabelu
- nezaměřený průběh optického kabelu, HDPE trubky nebo souběh optického a metalického kabelu
- RR radiové sítě
- nebo nn přípojka, uzemí s nn přípojkou
- kolektor, kabelovod
- nadzemní sítě
- neprovozované sítě
- sítě s NN
- C nadzemní síť cizí
- C podzemní síť cizí

číslo žádosti:	0118054928
příloha vyjádření č.j.:	505854/18
vydala:	Česká telekomunikační infrastruktura a.s., IČ: 04084063, Olšanská 2681/6, Praha 3 Žižkov, 130 00, OR MS Praha, B 20623
datum:	09.01.2018
měřítko:	1:1000

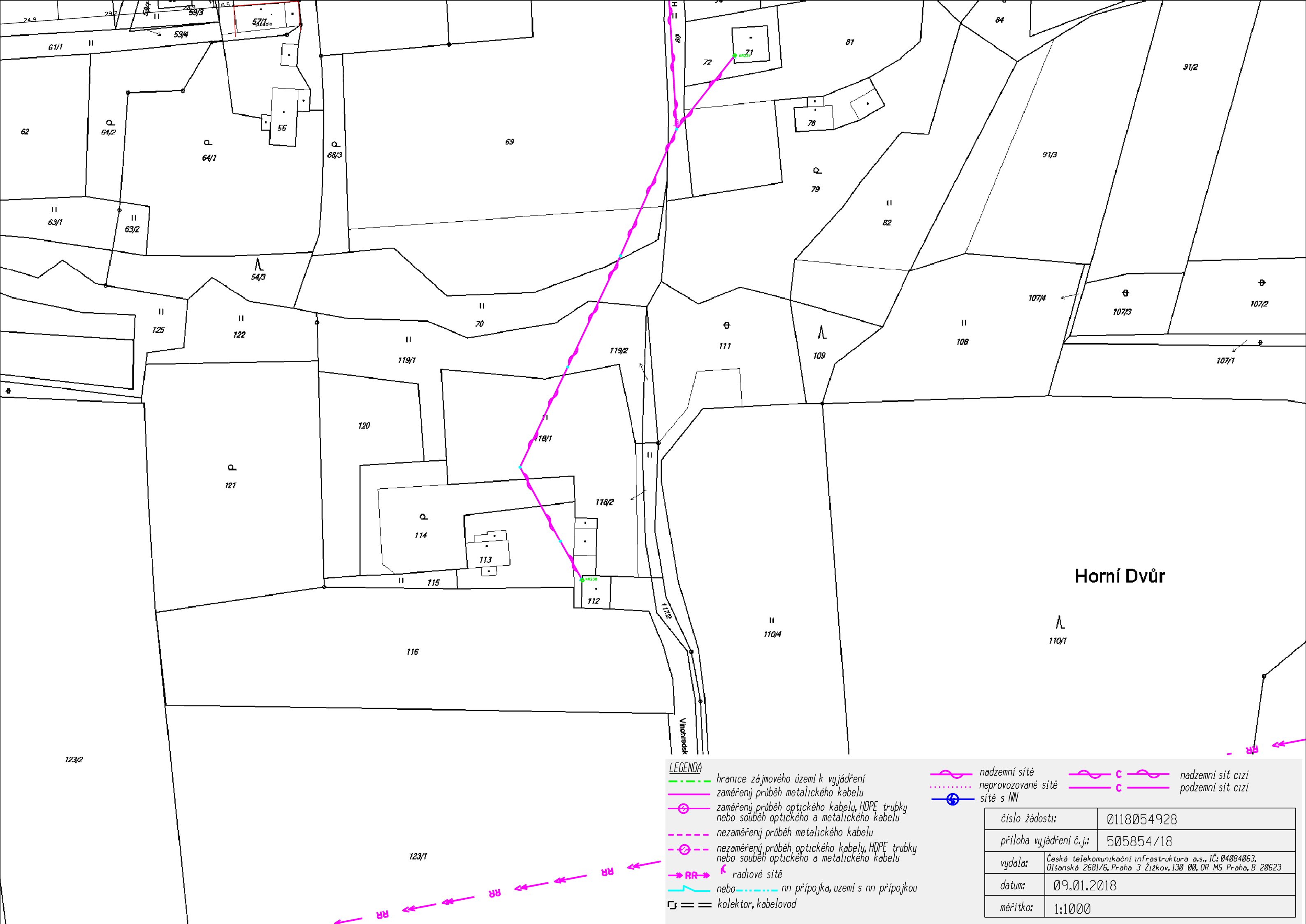

LEGENDA

- hranice zájmového území k vyjádření
- zaměřený průběh metalického kabelu
- zaměřený průběh optického kabelu, HDPE trubky nebo souběh optického a metalického kabelu
- nezaměřený průběh metalického kabelu
- nezaměřený průběh optického kabelu, HDPE trubky nebo souběh optického a metalického kabelu
- radiové sítě
- nebo nn přípojka, uzemí s nn přípojkou
- kolektor, kabelovod
- nadzemní sítě
- neprovozované sítě
- sítě s NN
- C nadzemní sít cizí
- C podzemní sít cizí

číslo žádosti:	0118054928
příloha vyjádření č.j.:	505854/18
vydala:	Česká telekomunikační infrastruktura a.s., IČ: 04084063, Olšanská 2681/6, Praha 3 Žižkov, 130 00, OR MS Praha, B 20623
datum:	09.01.2018
měřítko:	1:1000

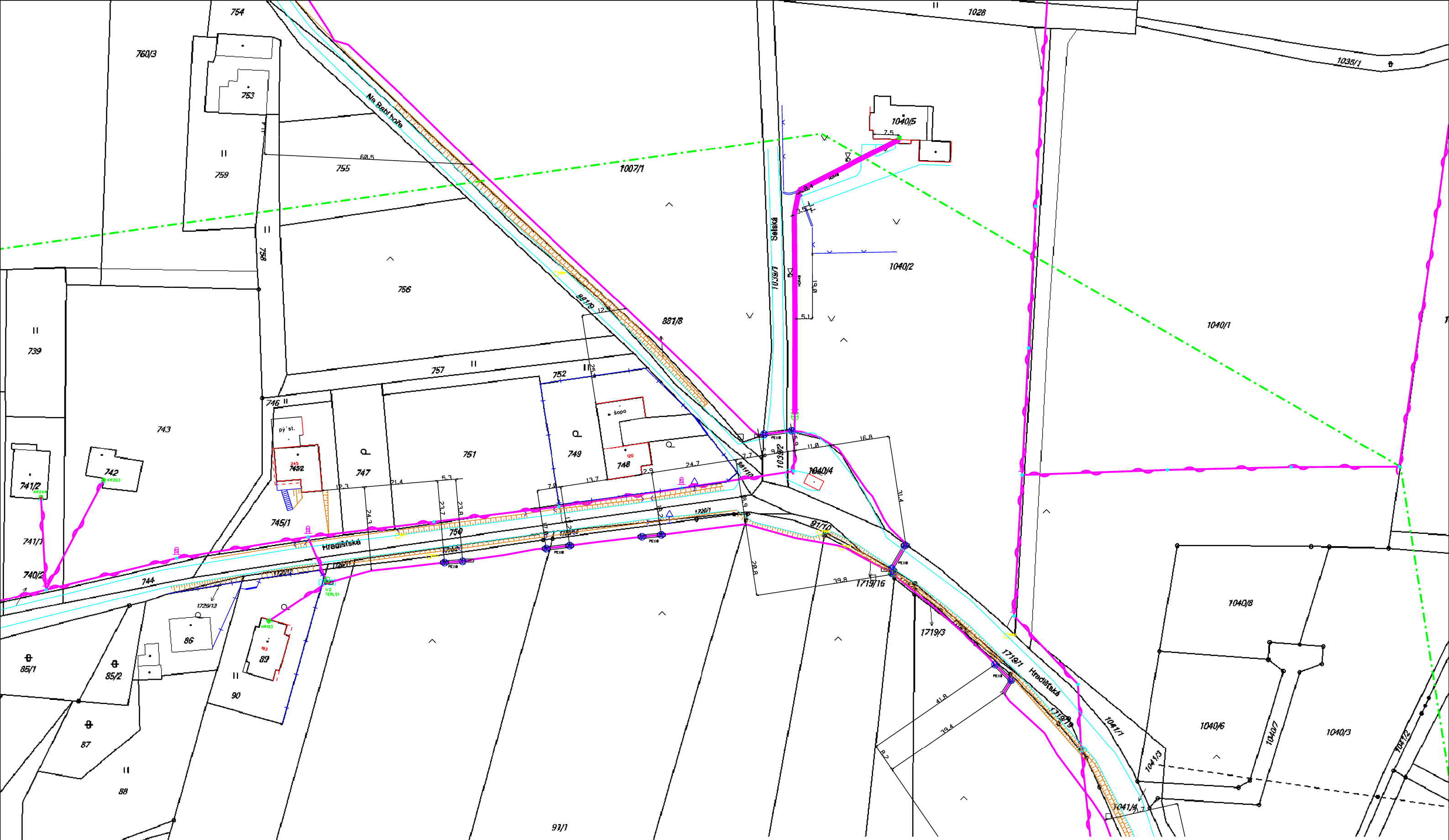
754
760/3
753
759
755
60.5
1007/1
758
756
881/8
739
757
752
746
743
751
749
747
748
745/1
750
744
740/2
741/1
741/2
742
86
87
88
89
90
85/1
85/2
91/1
91/2
91/3
91/4
91/8
1028
1035/1
1040/5
1040/2
1040/1
1040/8
1040/6
1040/7
1040/3
1041/1
1041/2
1041/3
1041/4
Na Babí hoře
Selská
Hradištské
Hradištská
1719/3
1719/16
1719/19
1720/1
1720/13
1720/16
1720/18
1720/19
1720/20
1720/21
1720/22
1720/23
1720/24
1720/25
1720/26
1720/27
1720/28
1720/29
1720/30
1720/31
1720/32
1720/33
1720/34
1720/35
1720/36
1720/37
1720/38
1720/39
1720/40
1720/41
1720/42
1720/43
1720/44
1720/45
1720/46
1720/47
1720/48
1720/49
1720/50
1720/51
1720/52
1720/53
1720/54
1720/55
1720/56
1720/57

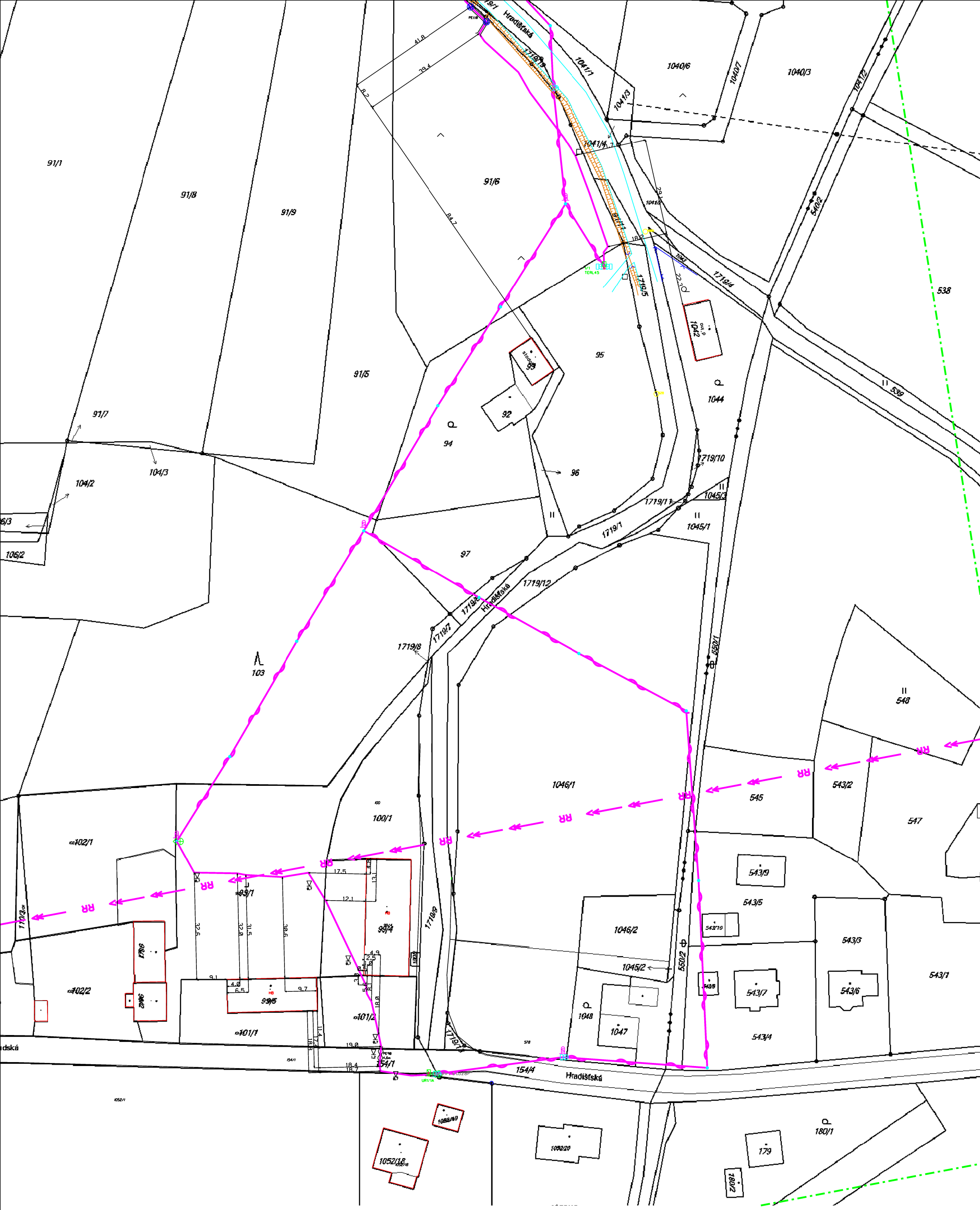

LEGENDA

- hranice zájmového území k vyjádření
- zaměřený průběh metalického kabelu
- zaměřený průběh optického kabelu, HDPE trubky nebo souběh optického a metalického kabelu
- nezaměřený průběh metalického kabelu
- nezaměřený průběh optického kabelu, HDPE trubky nebo souběh optického a metalického kabelu
- RR — radiové sítě
- nebo — nn přípojka, uzemí s nn přípojkou
- kolektor, kabelovod
- nadzemní sítě
- neprovozované sítě
- sítě s NN
- C — nadzemní sít cizí
- C — podzemní sít cizí

číslo žádosti:	0118054928
příloha vyjádření č.j.:	505854/18
vydala:	Česká telekomunikační infrastruktura a.s., IČ: 04084063, Olšanská 2681/6, Praha 3 Žižkov, 130 00, OR MS Praha, B 20623
datum:	09.01.2018
měřítko:	1:1000

Obchodně citlivé

AWT REKULTIVACE A.S.
PODATELNA
17 -01- 2018
15 / 134

AWT Rekultivace a.s.
Ing. Jana Kalužíková
Dělnická 41/884
735 64 Havířov

VÁŠ DOPIS ZNAČKY / ZE DNE	NAŠE ZNAČKA	VYŘIZUJE / LINKA	MÍSTO ODESLÁNÍ / DNE
	1096507147	Skotnica / 800 850 860	Ostrava / 2018-01-11

Věc: ŽÁDOST O SOUHLAS S PD A UMÍSTĚNÍM STAVBY V OCHRANNÉM PÁSMU ČEZ DISTRIBUCE

Vážený žadateli,

našemu pracovišti byla předložena Vaše žádost o souhlas s PD a stanovisko k umístění stavby v ochranném pásmu distribučního zařízení: **VÝSTAVBA KANALIZACE TĚRLICKO - HRADIŠTĚ** k.ú. Hradiště pod Babí horou. Po prošetření Vaší žádosti jsme zaujali následující stanovisko:

- plánovaná stavba je situována do ochranného pásma stávajícího venkovního vedení vysokého napětí VN 22kV a kabelového vedení nízkého napětí NN 0,4kV v majetku ČEZ Distribuce, a. s.. Ochranné pásmo tohoto venkovního vedení činí **10m** (resp.**1m**) od krajního vodiče (kabelu) měřeno kolmo na každou stranu (podle zák. č. 79/1957 Sb. a vládního nařízení č 80/1957 Sb. za jejichž účinnosti bylo toto vedení postaveno);
- souhlasíme s umístěním stavby v tomto OP - výkopové práce budou prováděny až po prokazatelném vytýčení kabelového vedení;
- před zahájením stavby je nutno podat „**Žádost o udělení souhlasu s činností v ochranném pásmu zařízení distribuční soustavy" dle § 46, odst. 11 zákona č.458/2000 Sb.**, která bude udělena na investora (zhotovitele) stavby.

Toto vyjádření **lze** použít pro účely územního řízení (souhlasu) a stavebního povolení a jeho platnost je 1 rok ode dne vydání.

S pozdravem

Ing. Libor Socha
Vedoucí oddělení SEM Sítě

DISTRIBUCE

ŽADATEL

AWT REKULTIVACE A.S.

NAŠE ZNAČKA
0100757917

VYŘÍZENO DNE
08.06.2017

Sdělení o existenci energetického zařízení v majetku společnosti ČEZ Distribuce, a. s., pro akci:

TERHRA

Vážený zákazníku,

dovolujeme si reagovat na Vaši žádost číslo 0100757917 ze dne 08.06.2017 sdělení o existenci energetického zařízení v majetku společnosti ČEZ Distribuce, a. s., ve Vámi vymezeném zájmovém území.

V majetku ČEZ Distribuce, a. s., se na Vámi uvedeném zájmovém území nachází nebo ochranným pásmem zasahuje energetické zařízení typu:

	síť NN	síť VN	síť VVN
Podzemní síť	střet		
Nadzemní síť	střet	střet	
Stanice	střet		

Energetické zařízení je chráněno ochranným pásmem podle § 46 zákona č. 458/2000 Sb., o podmínkách podnikání a o výkonu státní správy v energetických odvětvích a o změně některých zákonů (energetický zákon), ve znění pozdějších předpisů. Přibližný průběh tras energetických zařízení zasíláme v příloze k tomuto dopisu. Dovolujeme si upozornit, že v trase kabelového vedení může být uloženo několik kabelů.

V případě, že uvažovaná akce nebo činnost zasáhne do ochranného pásma nadzemních vedení nebo trafostanic, popř. bude po vytyčení zjištěno, že zasahuje do ochranného pásma podzemních vedení, je nutné písemně požádat společnost ČEZ Distribuce, a. s., o souhlas s činností v ochranném pásmu (formulář je k dispozici na www.cezdistribuce.cz v části Formuláře / Činnosti v ochranných pásmech, kontaktní údaje pro podání Vaší žádosti naleznete v zápatí). Jestliže uvažovaná akce vyvolá potřebu dílčí změny trasy vedení nebo přemístění některých prvků energetického zařízení, je nutné včas společnost ČEZ Distribuce, a. s., požádat o přeložku zařízení podle § 47 energetického zákona. Dovolujeme si Vás rovněž upozornit, že v zájmovém území se může nacházet taktéž energetické zařízení, které není v majetku společnosti ČEZ Distribuce, a. s.

V případě existence podzemních energetických zařízení je povinností stavebníka alespoň čtrnáct dní před započetím zemních prací požádat o tzv. vytyčení. Kontaktní údaje pro podání žádosti naleznete na www.cezdistribuce.cz v části Kontakty.

Pokud dojde k obnažení kabelového vedení nebo k poškození energetického zařízení, nahlašte nám prosím tuto skutečnost bezodkladně jako poruchu na bezplatnou linku 800 850 860.

Toto sdělení je platné do 08.12.2017 a je jedním z podkladů pro zpracování projektové dokumentace, pokud je taková dokumentace zpracovávána. Toto sdělení však nenahrazuje vyjádření provozovatele distribuční soustavy k projektové dokumentaci pro územní nebo stavební řízení, k připojení nového odběru, zdroje elektrické energie nebo k navýšení rezervovaného příkonu a výkonu a mimo havárií ani souhlas s činností v ochranném pásmu.

V souvislosti s výše uvedeným si Vás dovolujeme upozornit, že uvedené sdělení včetně jeho příloh obsahuje skutečnosti tvořící obchodní tajemství společnosti ČEZ Distribuce, a. s. Poskytnuté informace jsou dále také důvěrnými informacemi a obchodně citlivými informacemi společnosti ČEZ Distribuce, a. s. Z výše uvedených důvodů si Vás proto společnost ČEZ Distribuce, a. s., dovoluje upozornit, že s poskytnutými informacemi je potřeba nakládat dle platných právních předpisů, v opačném případě se vystavujete postihu ve smyslu platné právní úpravy. V této souvislosti si Vás dále dovolujeme upozornit, že požadované informace nesmí být předány, sděleny, využity, zpřístupněny, či jiným způsobem postoupeny na jakoukoli třetí osobu bez předchozího prokazatelného souhlasu společnosti ČEZ Distribuce, a. s. Informace o existenci sítí mohou být využity pouze pro účel, pro který byly vyžádány.

S pozdravem

z pověření POV/ŘDA/94/0118/2014
Ing. Zbyněk Businský
Vedoucí odboru Správa dat o síti
ČEZ Distribuce, a. s.

Přílohy

1. Situační výkres zájmového území
2. Podmínky pro provádění činností v ochranných pásmech energetických zařízení

DISTRIBUCE

PODMÍNKY PRO PROVÁDĚNÍ ČINNOSTÍ V OCHRANNÝCH PÁSMECH PODZEMNÍCH VEDENÍ

Ochranné pásmo podzemních vedení elektrizační soustavy do 110 kV včetně a vedení řídící, měřící a zabezpečovací techniky je stanoveno v § 46, odst. (5), Zák. č. 458/2000 Sb., tj. zákona o podmínkách podnikání a o výkonu státní správy v energetických odvětvích a o změně některých zákonů (energetický zákon), ve znění pozdějších předpisů (dále jen "energetický zákon"), a činí 1 metr po obou stranách krajního kabelu kabelové trasy, nad 110 kV činí 3 metry po obou stranách krajního kabelu.

V ochranném pásmu podzemního vedení je podle § 46 odst. (8) a (10) energetického zákona zakázáno:

a) zřizovat bez souhlasu vlastníka těchto zařízení stavby či umisťovat konstrukce a jiná podobná zařízení, jakož i uskladňovat hořlavé a výbušné látky,
b) provádět bez souhlasu vlastníka zemní práce,
c) provádět činnosti, které by mohly ohrozit spolehlivost a bezpečnost provozu těchto zařízení nebo ohrozit život, zdraví či majetek osob,
d) provádět činnosti, které by znemožňovaly nebo podstatně znesnadňovaly přístup k těmto zařízením,
e) vysazovat trvalé porosty a přejíždět vedení těžkými mechanizmy.
Pokud stavba nebo stavební činnost zasahuje do ochranného pásma podzemního vedení, je třeba požádat o písemný souhlas vlastníka nebo provozovatele tohoto zařízení na základě § 46, odst. (8) a (11) energetického zákona.

V ochranných pásmech podzemních vedení je třeba dále dodržovat následující podmínky:

1. Dodavatel prací musí před zahájením prací zajistit vytýčení podzemního zařízení a prokazatelně seznámit pracovníky, jichž se to týká, s jejich polohou a upozornit na odchylky od výkresové dokumentace.
2. Výkopové práce do vzdálenosti 1 metr od osy (krajního) kabelu musí být prováděny ručně.
V případě provedení sond (ručně) může být tato vzdálenost snížena na 0,5 metru.
3. Zemní práce musí být prováděny v souladu s ČSN 73 6133 Návrh a provádění zemního tělesa pozemních komunikací a při zemních pracích musí být dodrženo Nařízení vlády č. 591/2006 Sb., bližších minimálních požadavcích na bezpečnost a ochranu zdraví při práci na staveništích.
4. Místa křížení a souběhy ostatních zařízení se zařízeními energetiky musí být vyprojektovány a provedeny zejména dle ČSN 73 6005, ČSN EN 50 341-1,2, ČSN EN 50341-3-19, ČSN EN 50423-1, ČSN 33 2000-5-52 a PNE 33 3302.
5. Dodavatel prací musí oznámit příslušnému provozovateli distribuční soustavy zahájení prací minimálně 3 pracovní dny předem.
6. Při potřebě přejíždění trasy podzemních vedení vozidly nebo mechanizmy je třeba po dohodě s provozovatelem provést dodatečnou ochranu proti mechanickému poškození.
7. Je zakázáno manipulovat s obnaženými kabely pod napětím. Odkryté kabely musí být za vypnutého stavu řádně vyvěšeny, chráněny proti poškození a označeny výstražnou tabulkou dle ČSN ISO 3864.
8. Před záhozem kabelové trasy musí být provozovatel kabelu vyzván ke kontrole uložení. Pokud toto organizace provádějící zemní práce neprovede, vyhrazuje si provozovatel distribuční soustavy právo nechat inkriminované místo znovu odkrýt.
9. Při záhozu musí být zemina pod kabely řádně udusána, kabely zapískovány a provedeno krytí proti mechanickému poškození.
10. Bez předchozího souhlasu je zakázáno snižovat nebo zvyšovat vrstvu zeminy nad kabelem.
11. Každé poškození zařízení provozovatele distribuční soustavy musí být okamžitě nahlášeno na Kontaktní bezplatnou linku ČEZ Distribuce 800 850 860, která je Vám k dispozici 24 hodin denně, 7 dní v týdnu.
12. Ukončení stavby musí být neprodleně ohlášeno příslušnému provoznímu útvaru.
13. Po dokončení stavby provozovatel distribuční soustavy nesouhlasí s vyhlášením ochranného pásma nových rozvodů, které jsou budovány, protože se již jedná o práce v ochranném pásmu zařízení provozovatele distribuční soustavy. Případné opravy nebo rekonstrukce na svém zařízení nebude provozovatel distribuční soustavy provádět na výjimku z ochranného pásma nebo na základě souhlasu s činností v tomto pásmu.

Případné nedodržení uvedených podmínek bude řešeno příslušným stavebním úřadem nebo nahlášeno Energetickému regulačnímu úřadu jako správní delikt ve smyslu příslušného ustanovení energetického zákona spočívající v porušení zákazu provádět činnosti v ochranných pásmech dle § 46 uvedeného zákona.

DISTRIBUCE

PODMÍNKY PRO PROVÁDĚNÍ ČINNOSTÍ V OCHRANNÝCH PÁSMECH NADZEMNÍCH VEDENÍ

Ochranné pásmo nadzemního vedení podle § 46, odst. (3), Zák. č. 458/2000 Sb., tj. zákona o podmínkách podnikání a o výkonu státní správy v energetických odvětvích a o změně některých zákonů (energetický zákon), ve znění pozdějších předpisů (dále jen "energetický zákon") je souvislý prostor vymezený svislými rovinami vedenými po obou stranách vedení ve vodorovné vzdálenosti měřené kolmo na vedení, které činí od krajního vodiče vedení na obě jeho strany:

a) u napětí nad 1 kV a do 35 kV včetně
- pro vodiče bez izolace 7 metrů (resp. 10 metrů u zařízení postaveného do 31. 12. 1994, vyjma lesních průseků, kde rozsah ochranného pásma i do uvedeného data činí 7 metrů),
- pro vodiče s izolací základní 2 metry,
- pro závěsná kabelová vedení 1 metr;

b) u napětí nad 35 kV do 110 kV včetně
- pro vodiče bez izolace 12 metrů (resp. 15 metrů u zařízení postaveného do 31. 12. 1994).
- pro vodiče s izolací základní 5 metrů

Poznámka: Nadzemní vedení nízkého napětí (do 1 kV) není chráněno ochranným pásmem. Při činnostech prováděných v jeho blízkosti (práce v blízkosti) je nutné dodržet vzdálenosti dané ČSN EN 50110-1 ed. 2.

V ochranném pásmu nadzemního vedení je podle § 46 odst. (8) a (9) energetického zákona zakázáno:

1. zřizovat bez souhlasu vlastníka těchto zařízení stavby či umisťovat konstrukce a jiná podobná zařízení, jakož i uskladňovat hořlavé a výbušné látky,
2. provádět bez souhlasu vlastníka zemní práce,
3. provádět činnosti, které by mohly ohrozit spolehlivost a bezpečnost provozu těchto zařízení nebo ohrozit život, zdraví či majetek osob,
4. provádět činnosti, které by znemožňovaly nebo podstatně znesnadňovaly přístup k těmto zařízením,
5. vysazovat chmelnice a nechávat růst porosty nad výšku 3 metry.

Pokud stavba nebo stavební činnost zasahuje do ochranného pásma nadzemního vedení, je třeba požádat o písemný souhlas vlastníka nebo provozovatele tohoto zařízení na základě § 46, odst. (8) a (11) energetického zákona.

V ochranných pásmech nadzemních vedení je třeba dále dodržovat následující podmínky:

1. Při pohybu nebo pracích v blízkosti elektrického vedení vysokého napětí se nesmí osoby, předměty, prostředky nemající povahu jeřábu přiblížit k živým částem - vodičům blíže než 2 metry (dle ČSN EN 50110-1).
2. Jeřáby a jim podobná zařízení musí být umístěny tak, aby v kterékoli poloze byly všechny jejich části mimo ochranné pásmo vedení, a musí být zamezeno vymrštění lana.
3. Je zakázáno stavět budovy nebo jiné objekty v ochranných pásmech nadzemních vedení vysokého napětí.
4. Je zakázáno, provádět veškeré pozemní práce, při kterých by byla narušena stabilita podpěrných bodů - sloupů nebo stožárů.
5. Je zakázáno upevňovat antény, reklamy, ukazatele apod. pod, přes nebo přímo na stožáry elektrického vedení.
6. Dodavatel prací musí prokazatelně seznámit své pracovníky, jichž se to týká s ČSN EN 50110-1.
7. Pokud není možné dodržet body č. 1 až 4, je možné požádat příslušný provozní útvar provozovatele distribuční soustavy o další řešení (zajištění odborného dohledu pracovníka s elektrotechnickou kvalifikací dle Vyhlášky č. 50/1978 Sb., vypnutí a zajištění zařízení, zaizolování živých částí apod.), pokud nejsou tyto podmínky již součástí jiného vyjádření ke konkrétní stavbě.
8. V případě požadavku na vypnutí zařízení po nezbytnou dobu provádění prací je nutné požádat minimálně 2 měsíce před požadovaným termínem. V případě vedení nízkého napětí je možné též požádat o zaizolování části vedení.

Případné nedodržení uvedených podmínek bude řešeno příslušným stavebním úřadem nebo nahlášeno Energetickému regulačnímu úřadu jako správní delikt ve smyslu příslušného ustanovení energetického zákona, spočívající v porušení zákazu provádět činnosti v ochranných pásmech dle § 46 uvedeného zákona.

PODMÍNKY PRO PROVÁDĚNÍ ČINNOSTÍ V OCHRANNÝCH PÁSMECH ELEKTRICKÝCH STANIC

Ochranné pásmo elektrické stanice je stanoveno v § 46, odst. (6), Zák. č. 458/2000 Sb., tj. zákona o podmínkách podnikání a o výkonu státní správy v energetických odvětvích a o změně některých zákonů (energetický zákon), ve znění pozdějších předpisů (dále jen "energetický zákon") a je vymezeno svislými rovinami vedenými ve vodorovné vzdálenosti:
a) u venkovních el. stanic a dále stanic s napětím větším než 52 kV v budovách 20 metrů od oplocení nebo od vnějšího líce obvodového zdiva,
b) u stožárových elektrických stanic a věžových stanic s venkovním přívodem s převodem napětí z úrovně nad 1 kV a menší než 52 kV na úroveň nízkého napětí 7 m od vnější hrany půdorysu stanice ve všech směrech,
c) u kompaktních a zděných el. stanic s převodem napětí z úrovně nad 1 kV a menší než 52 kV na úroveň nízkého napětí 2 metry od vnějšího pláště stanice ve všech směrech,
d) u vestavěných el. stanic 1 metr od obestavění.

V ochranném pásmu elektrické stanice je podle § 46 odst. (8) a (10) energetického zákona zakázáno:

1. zřizovat bez souhlasu vlastníka těchto zařízení stavby či umisťovat konstrukce a jiná podobná zařízení, jakož i uskladňovat hořlavé a výbušné látky,
2. provádět bez souhlasu vlastníka zemní práce,
3. provádět činnosti, které by mohly ohrozit spolehlivost a bezpečnost provozu těchto zařízení nebo ohrozit život, zdraví či majetek osob,
4. provádět činnosti, které by znemožňovaly nebo podstatně znesnadňovaly přístup k těmto zařízením.

Pokud stavba nebo stavební činnost zasahuje do ochranného pásma elektrické stanice, je třeba požádat o písemný souhlas vlastníka nebo provozovatele tohoto zařízení na základě § 46, odst. (8) a (11) energetického zákona.

V ochranném pásmu elektrické stanice je dále zakázáno provádět činnosti, které by mohly mít za následek ohrožení bezpečnosti a spolehlivosti provozu stanice nebo zmenšující či podstatně znesnadňující její obsluhu a údržbu a to zejména:

5. provádět výkopové práce ohrožující zaústění podzemních vedení vysokého a nízkého napětí nebo stabilitu stavební části el. stanice (viz podmínky pro činnosti v ochranných pásmech podzemního vedení),
6. skladovat či umisťovat předměty bránící přístupu do elektrické stanice nebo k rozvaděčům vysokého nebo nízkého napětí,
7. umisťovat antény, reklamy, ukazatele apod.,
8. zřizovat oplocení, které by znemožnilo obsluhu el. stanice.

Případné nedodržení uvedených podmínek bude řešeno příslušným stavebním úřadem nebo nahlášeno Energetickému regulačnímu úřadu jako správní delikt ve smyslu příslušného ustanovení energetického zákona spočívající v porušení zákazu provádět činnosti v ochranných pásmech dle § 46 uvedeného zákona.

Platí pouze se sdělením číslo 0100757917.

Zakreslené polohy zařízení v příloze jsou pouze informativní.

Situační výkres zájmového území (klad mapových listů)

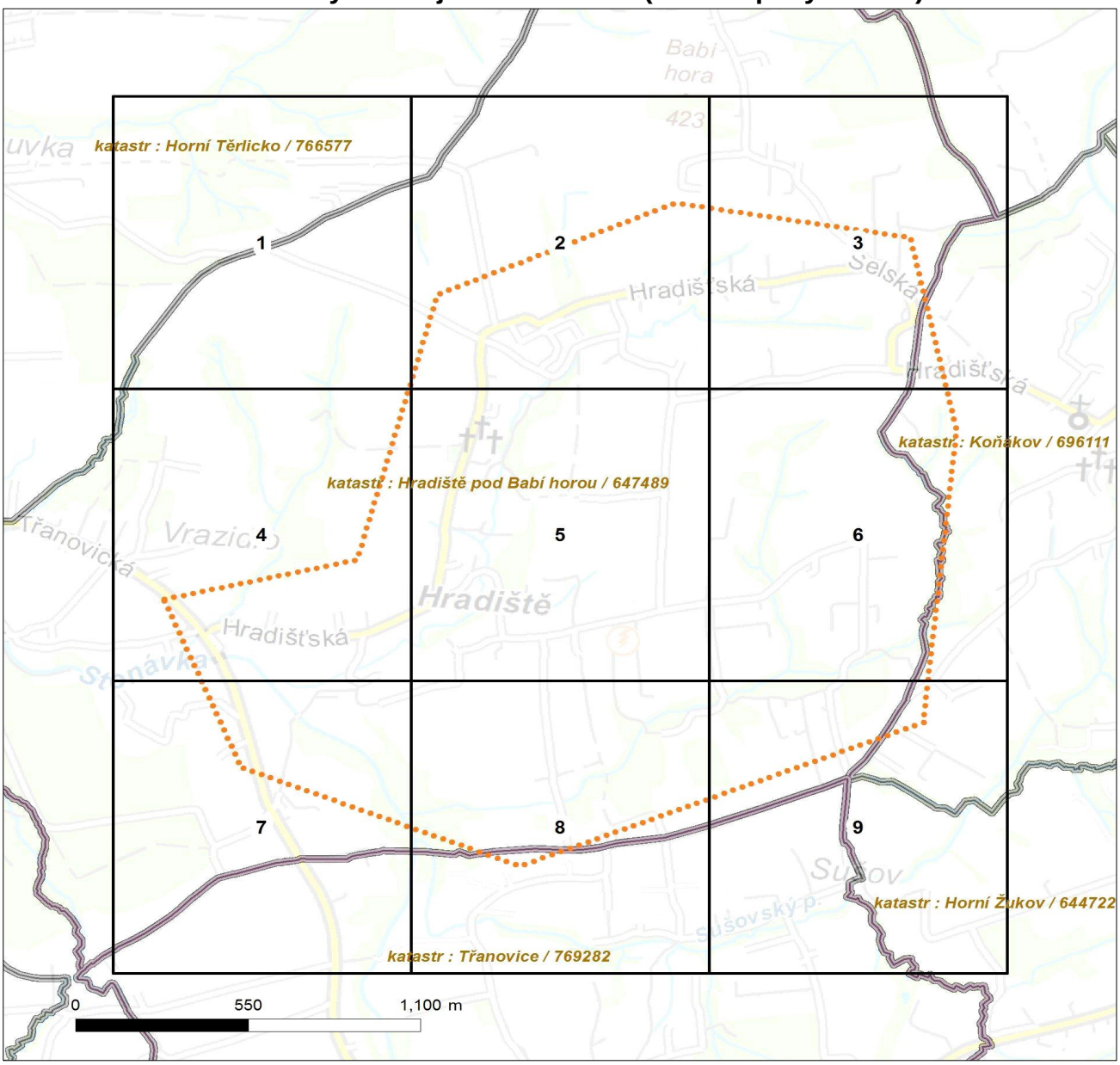

Není-li zobrazena katastrální mapa, zadejte žádost znovu. Katastrální mapa je generována prostřednictvím externí WMS služby, jejíž provoz nezajišťuje společnost ČEZ Distribuce, a. s.

LEGENDA

- Podzemní vedení NN do 1kV
- Nadzemní vedení NN do 1kV
- Podzemní vedení VN do 35 kV
- Nadzemní vedení VN do 35 kV
- Podzemní vedení VVN 110kV
- Nadzemní vedení VVN 110kV
- NN přívod odběratele
- Cizí energetické vedení
- Zájmové území

- TS — Stanice do 52 kV - stožárová
- TS — Stanice do 52 kV - zděná
- TR — Transformovna (nad 52 kV)
- Probíhající investice ČEZ Distribuce
- TS — Stanice ČEZ Distribuce ve výstavbě
- Zařízení ČEZ Distribuce ve výstavbě
- Hranice katastrálního území

V zájmovém území se nachází investiční akce.

DISTRIBUCE

Platí pouze se sdělením číslo 0100757917.

Zakreslené polohy zařízení v příloze jsou pouze informativní.

Situační výkres - list 1

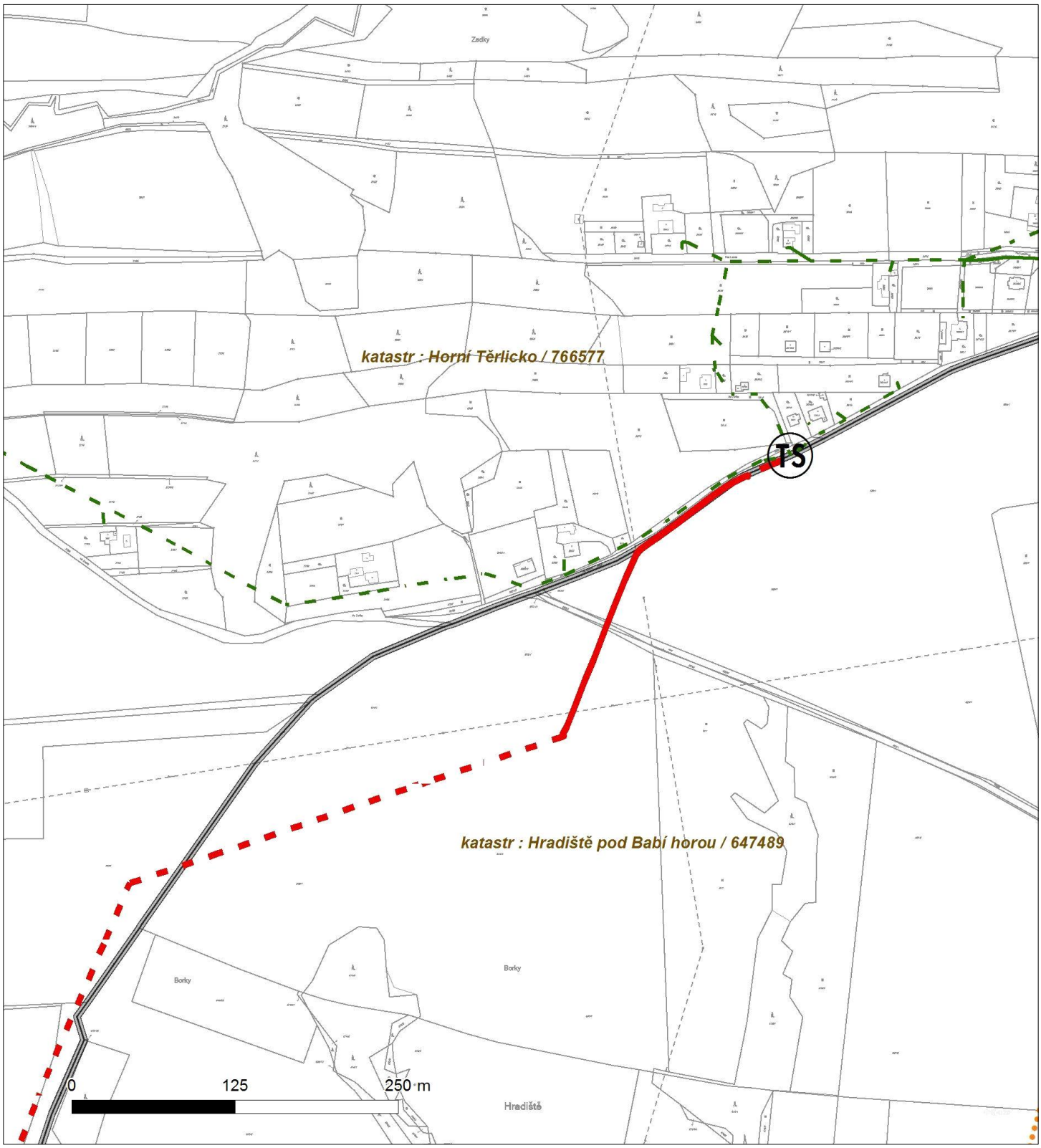

Není-li zobrazena katastrální mapa, zadejte žádost znovu. Katastrální mapa je generována prostřednictvím externí WMS služby, jejíž provoz nezajišťuje společnost ČEZ Distribuce, a. s.

DISTRIBUCE

Platí pouze se sdělením číslo 0100757917.

Zakreslené polohy zařízení v příloze jsou pouze informativní.

Situační výkres - list 2

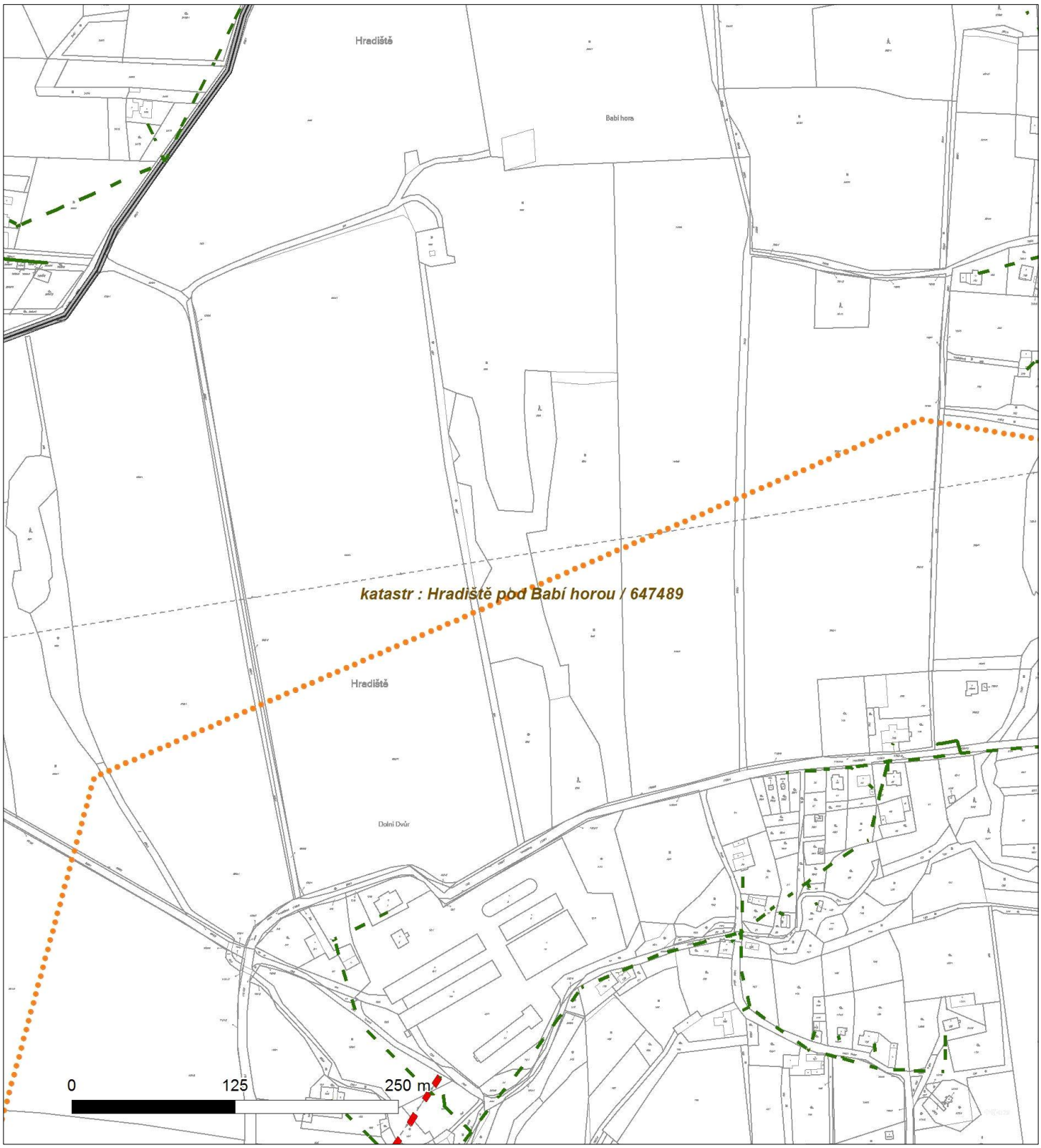

Není-li zobrazena katastrální mapa, zadejte žádost znovu. Katastrální mapa je generována prostřednictvím externí WMS služby, jejíž provoz nezajišťuje společnost ČEZ Distribuce, a. s.

DISTRIBUCE

Platí pouze se sdělením číslo 0100757917.

Zakreslené polohy zařízení v příloze jsou pouze informativní.

Situační výkres - list 3

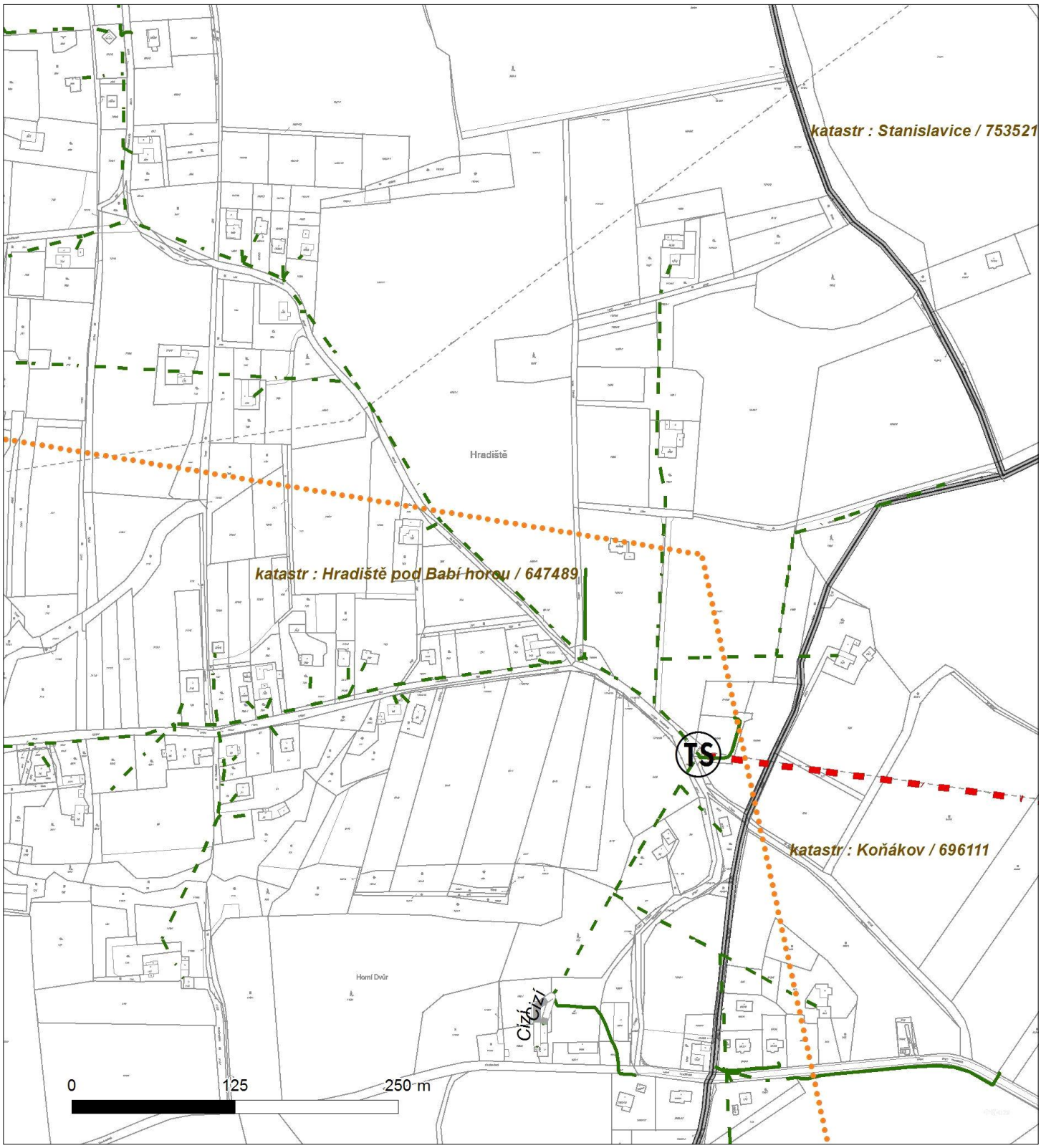

Není-li zobrazena katastrální mapa, zadejte žádost znovu. Katastrální mapa je generována prostřednictvím externí WMS služby, jejíž provoz nezajišťuje společnost ČEZ Distribuce, a. s.

DISTRIBUCE

Platí pouze se sdělením číslo 0100757917.

Zakreslené polohy zařízení v příloze jsou pouze informativní.

Situační výkres - list 4

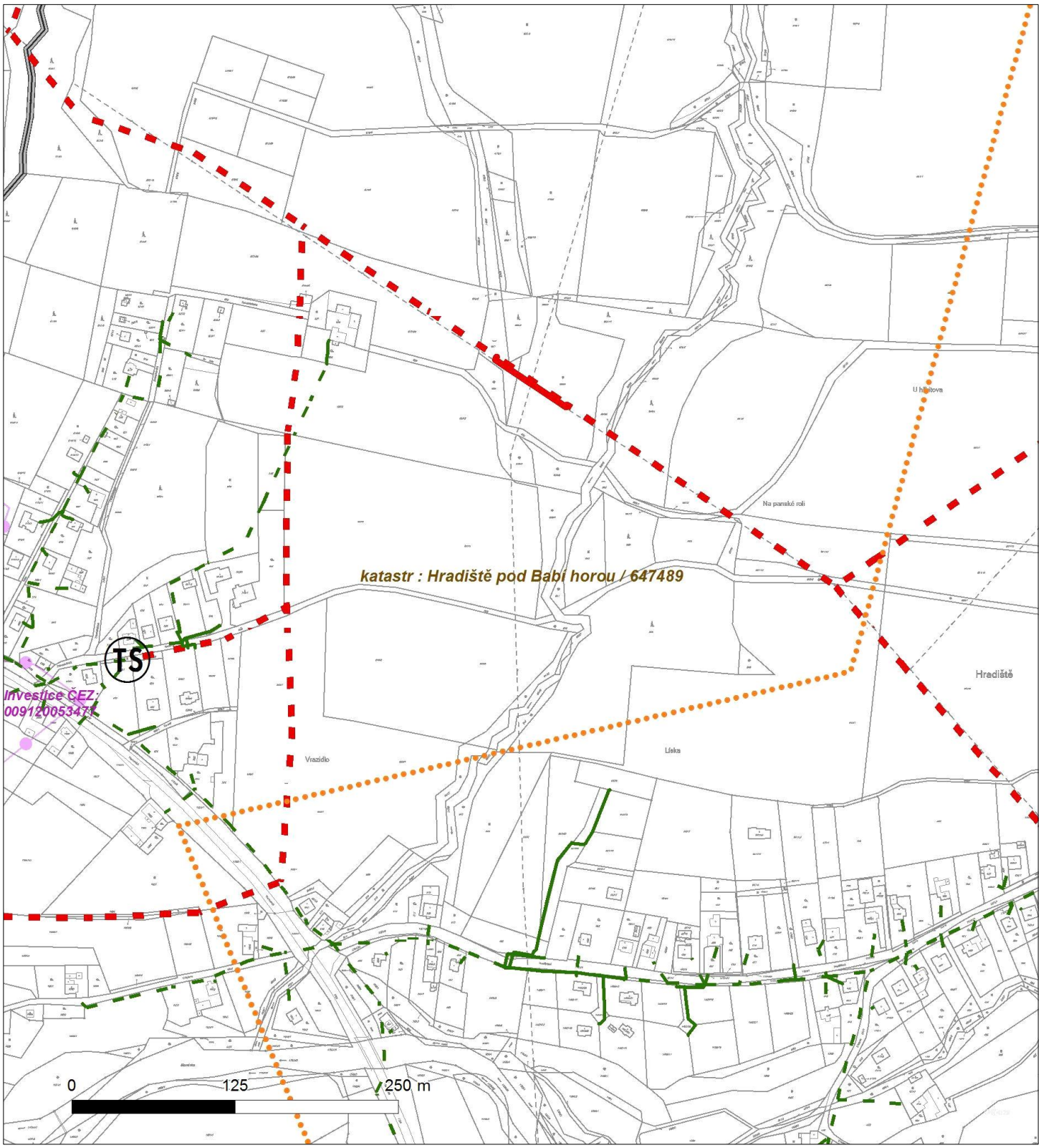

Není-li zobrazena katastrální mapa, zadejte žádost znovu. Katastrální mapa je generována prostřednictvím externí WMS služby, jejíž provoz nezajišťuje společnost ČEZ Distribuce, a. s.

DISTRIBUCE

Platí pouze se sdělením číslo 0100757917.

Zakreslené polohy zařízení v příloze jsou pouze informativní.

Situační výkres - list 5

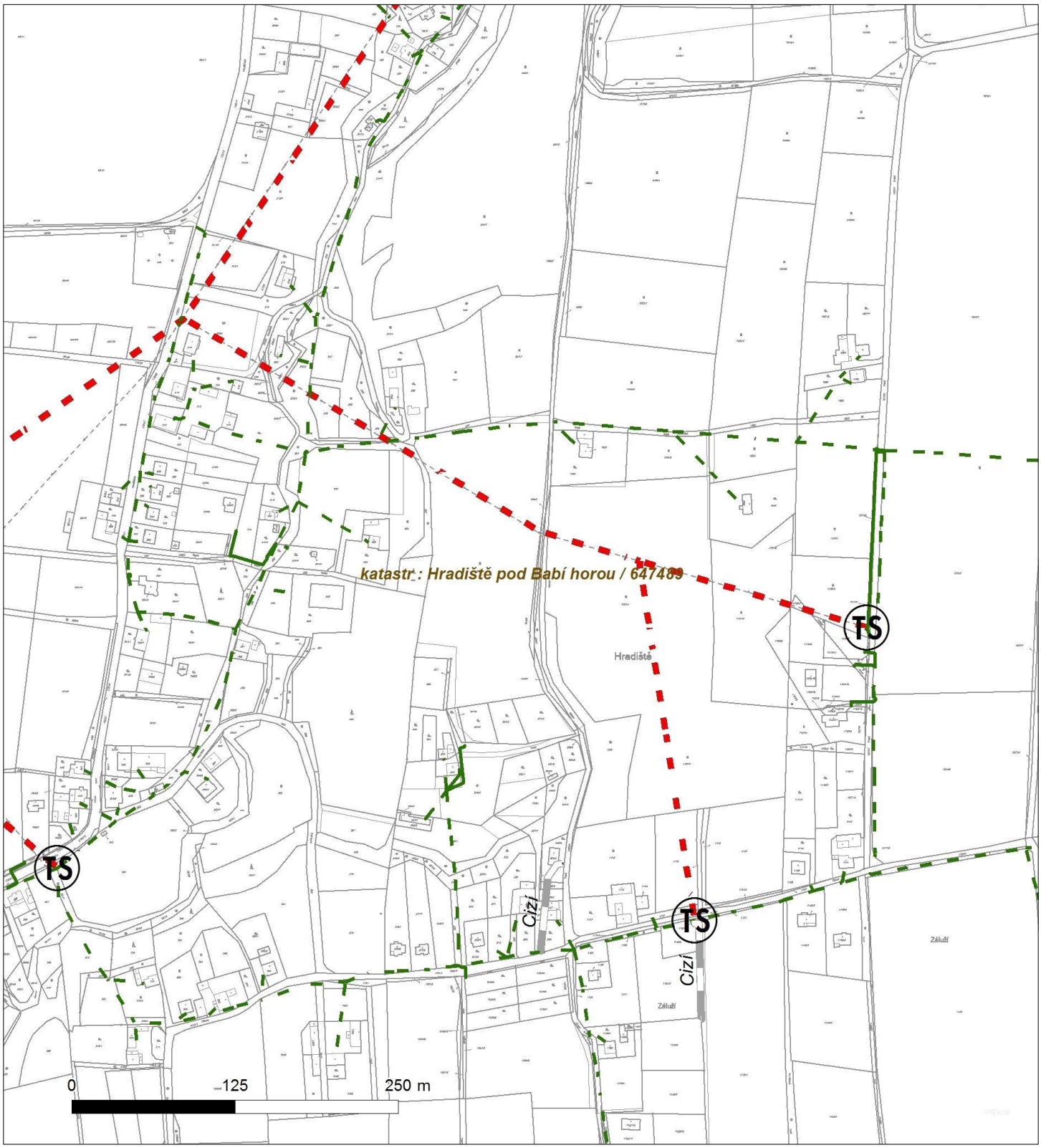

Není-li zobrazena katastrální mapa, zadejte žádost znovu. Katastrální mapa je generována prostřednictvím externí WMS služby, jejíž provoz nezajišťuje společnost ČEZ Distribuce, a. s.

DISTRIBUCE

Platí pouze se sdělením číslo 0100757917.

Zakreslené polohy zařízení v příloze jsou pouze informativní.

Situační výkres - list 6

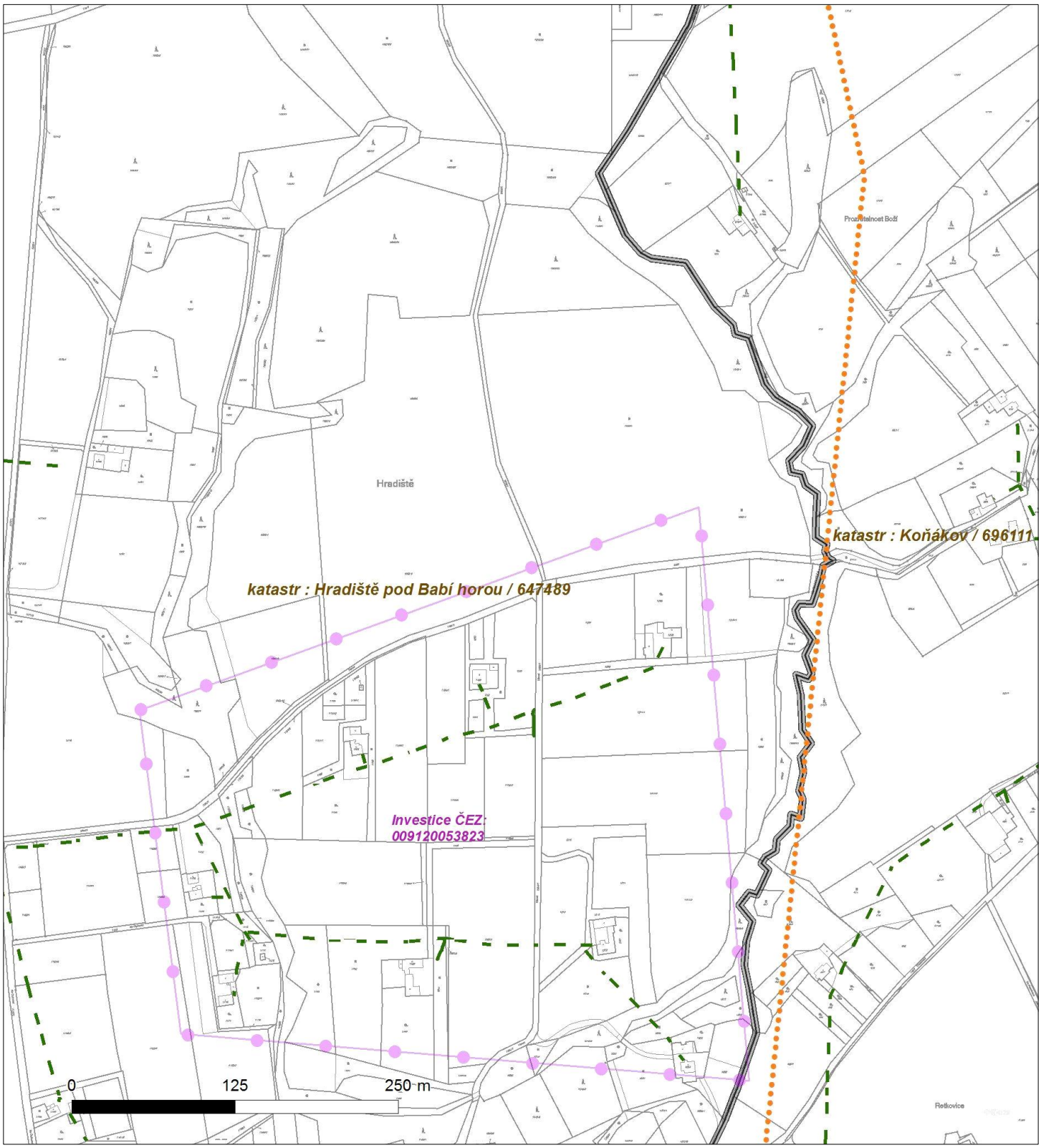

Není-li zobrazena katastrální mapa, zadejte žádost znovu. Katastrální mapa je generována prostřednictvím externí WMS služby, jejíž provoz nezajišťuje společnost ČEZ Distribuce, a. s.

DISTRIBUCE

Platí pouze se sdělením číslo 0100757917.

Zakreslené polohy zařízení v příloze jsou pouze informativní.

Situační výkres - list 7

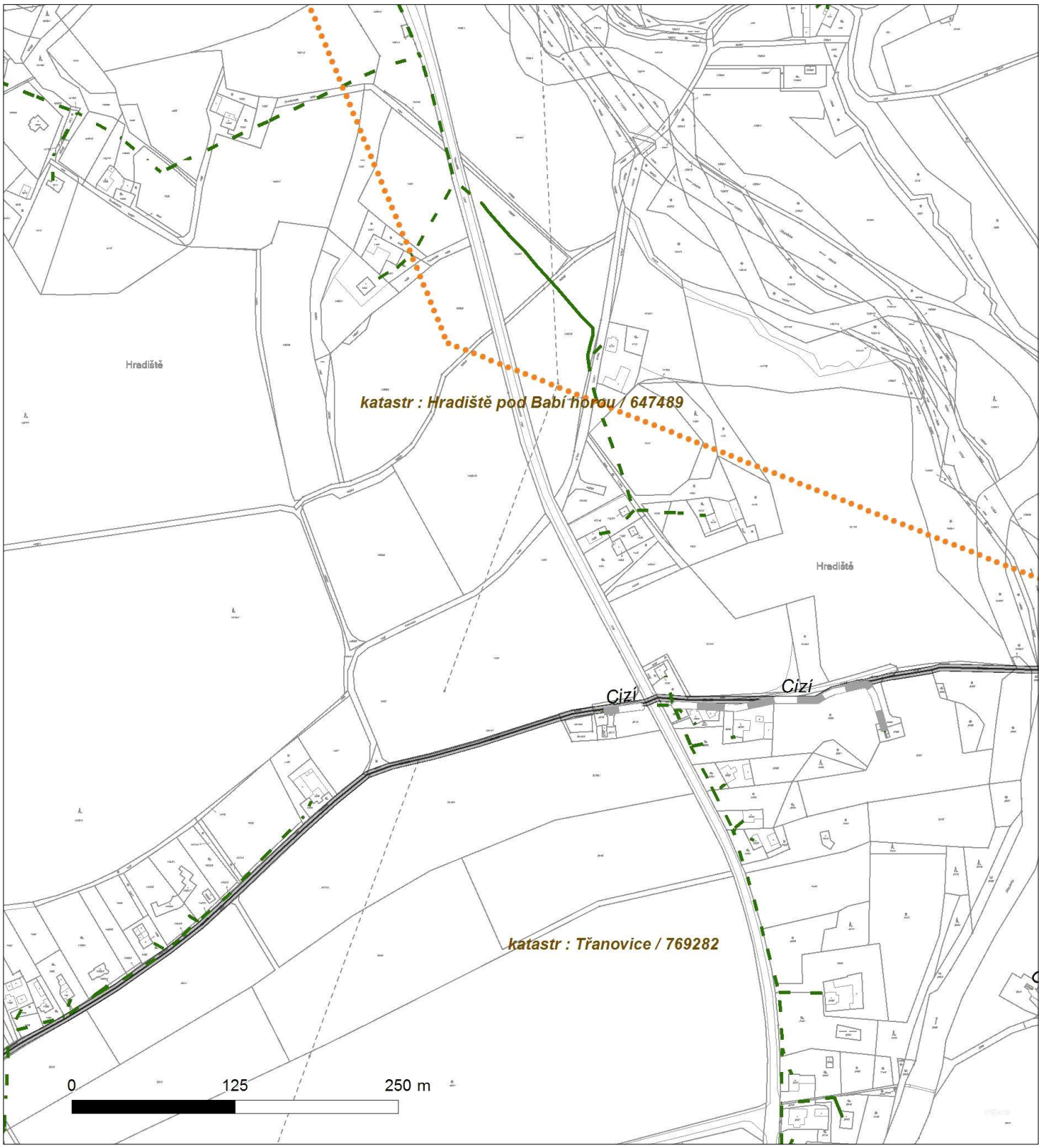

Není-li zobrazena katastrální mapa, zadejte žádost znovu. Katastrální mapa je generována prostřednictvím externí WMS služby, jejíž provoz nezajišťuje společnost ČEZ Distribuce, a. s.

DISTRIBUCE

Platí pouze se sdělením číslo 0100757917.

Zakreslené polohy zařízení v příloze jsou pouze informativní.

Situační výkres - list 8

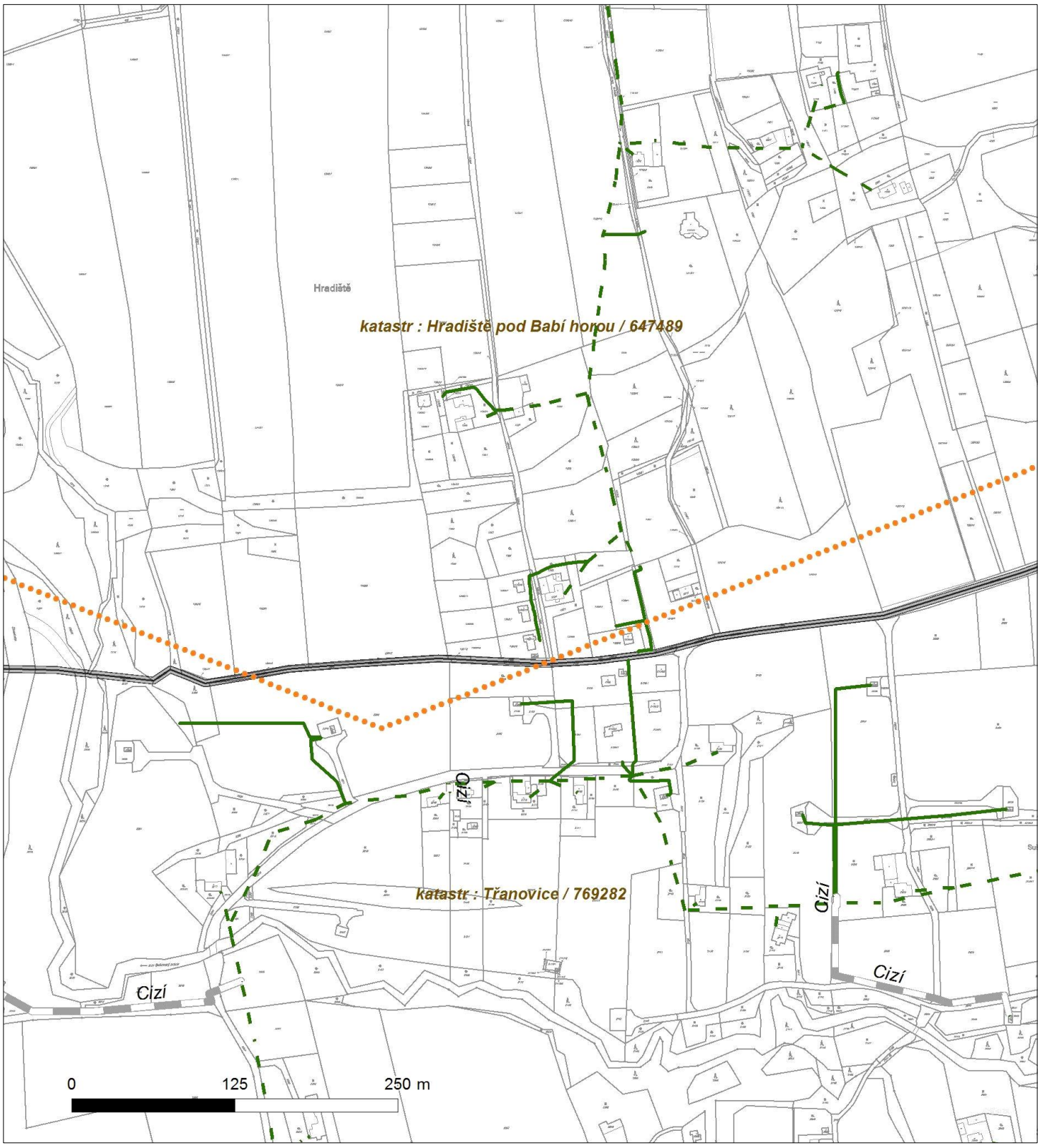

Není-li zobrazena katastrální mapa, zadejte žádost znovu. Katastrální mapa je generována prostřednictvím externí WMS služby, jejíž provoz nezajišťuje společnost ČEZ Distribuce, a. s.

DISTRIBUCE

Platí pouze se sdělením číslo 0100757917.

Zakreslené polohy zařízení v příloze jsou pouze informativní.

Situační výkres - list 9

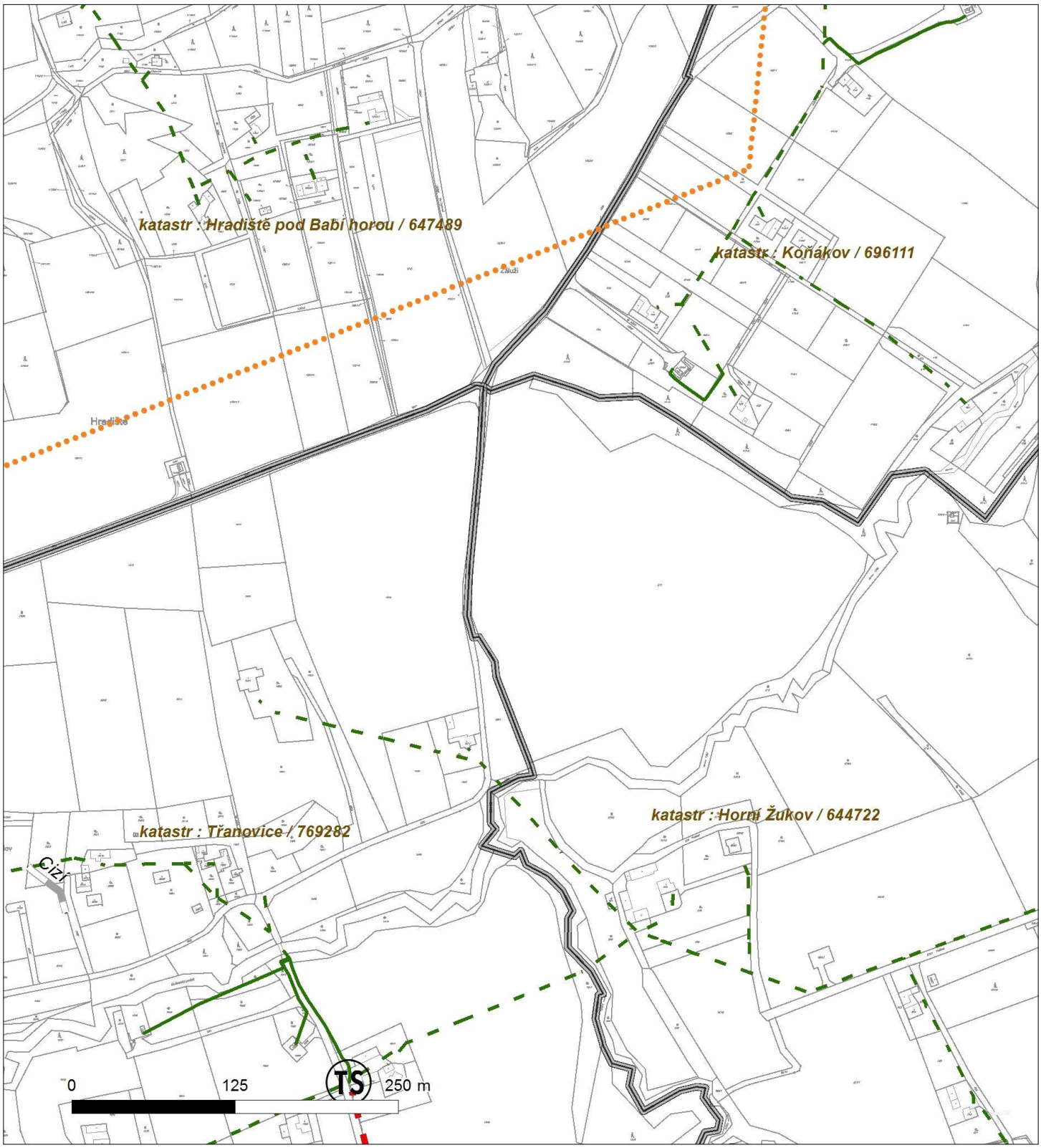

Není-li zobrazena katastrální mapa, zadejte žádost znovu. Katastrální mapa je generována prostřednictvím externí WMS služby, jejíž provoz nezajišťuje společnost ČEZ Distribuce, a. s.

ŽADATEL
AWT REKULTIVACE A.S.

NAŠE ZNAČKA	VYŘIZUJE / LINKA	VYŘÍZENO DNE
0200609670	841 842 843	08.06.2017

Sdělení o existenci komunikačního vedení společnosti Telco Pro Services, a. s.

Název akce: **TERHRA**

Účel: **Informativní**

Vážený zákazníku,
dovolujeme si reagovat na Vaši žádost číslo 0200609670 ze dne 08.06.2017, která se týkala sdělení o existenci komunikačního zařízení na Vámi určeném zájmovém území.

Dle vědomí společnosti Telco Pro Services, a. s., se na Vámi vymezeném zájmovém území:
nenachází komunikační zařízení v majetku společnosti Telco Pro Services, a. s.

Zároveň si Vás dovolujeme upozornit, že není vyloučeno, že se ve Vámi vymezeném zájmovém území nachází jiné zařízení, které není v majetku společnosti Telco Pro Services, a. s.

Toto sdělení je platné do 08.06.2018.

V souvislosti s výše uvedeným si Vás dovolujeme upozornit, že sdělení o existenci či neexistenci sítí představuje skutečnosti tvořící obchodní tajemství společnosti Telco Pro Services, a. s. Poskytnuté informace jsou dále také důvěrnými informacemi společnosti Telco Pro Services, a. s. Z výše uvedených důvodů si Vás proto společnost Telco Pro Services, a. s., dovoluje upozornit, že s poskytnutými informacemi je potřeba nakládat dle platných právních předpisů, v opačném případě se vystavujete postihu ve smyslu platné právní úpravy. V této souvislosti si Vás dovolujeme rovněž upozornit, že požadované informace nesmí být předány, sděleny, využity, zpřístupněny, či jiným způsobem postoupeny na jakoukoli třetí osobu bez předchozího prokazatelného souhlasu společnosti Telco Pro Services, a. s. Informace o existenci sítí mohou být využity pouze pro účel, pro který byly vyžádány.

S pozdravem

Jiří Cimpel

Telco Pro Services, a. s.

Přílohy

Situační výkres zájmového území

Platí pouze se sdělením číslo 0200609670.

Zakreslené polohy zařízení v příloze jsou pouze informativní.

Situační výkres zájmového území

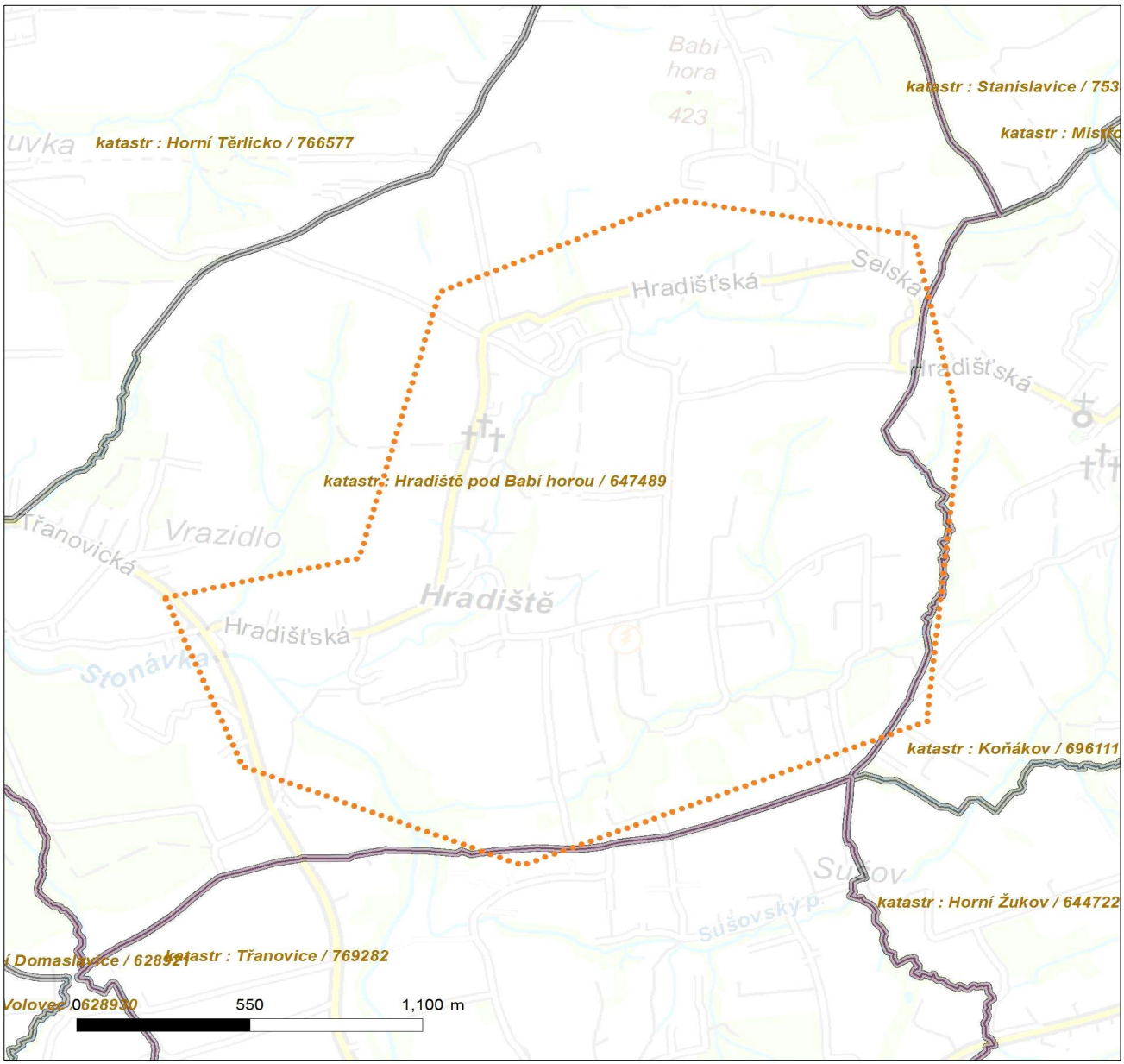

LEGENDA

- Nadzemní optické vedení
- Podzemní optické vedení
- Nadzemní metalické vedení
- Podzemní metalické vedení
- Radioreléový spoj vzduch
- Zájmové území
- Hranice katastrálního území

8,6 mld. do roku 2017
Investujeme do kvality a čistoty vody pro Vás i pro přírodu...

SmVaK
Severomoravské vodovody a kanalizace Ostrava a.s.

Severomoravské vodovody a kanalizace Ostrava a.s.
se sídlem 28. října 1235/169,
Mariánské Hory, 709 00 Ostrava

AWT Rekultivace a.s.
Dělnická 884 / 41
735 64 Havířov

Značka: 9773/V010740/2018/TE

Ostrava, dne: 25.6.2018

Věc: **Snížení ekologické zátěže a znečištění odpadními vodami: Výstavba kanalizace Těrlicko - Hradiště**
Stanovisko pro územní a stavební řízení

Stanovisko k existenci inženýrských sítí, resp. stavebnímu záměru, pro výše uvedenou stavbu, ale pro jiného žadatele, jsme vydali dne 12.9.2016 pod zn.: 9773/V018792/2016/TE.

Dále jsme vydali stanovisko k existenci inženýrských sítí, resp. stavebnímu záměru pro stavbu „Snížení ekologické zátěže a znečištění odpadními vodami: Výstavba kanalizace Těrlicko – Hradiště" dne 28.8.2017 pod zn.: 9773/V020359/2017/TE. V tomto stanovisku byly posuzovány dvě varianty odkanalizování předmětné části Těrlicka.

Dne 16.2.2018 jsme pro výše uvedenou stavbu vydali sdělení pod zn.: 9773/V002316/2018/TE.

Popis stavby:

Předložená dokumentace řeší návrh gravitačních kanalizačních stok v celkové délce 8 217 m a veřejné části kanalizačních přípojek v celkové délce 615 m. Navržená kanalizace bude odvádět pouze splaškové vody z nemovitostí v řešené lokalitě. Je plánováno odkanalizování 113 nemovitostí a 10 budoucích nemovitostí.

Stavba je členěna na stavební objekty:
SO 01 Gravitační stoka
SO 02 Přípojky (veřejná část)

Stanovisko k umístění:

Realizací výše uvedené stavby na pozemcích dle předložené dokumentace v k. ú. Hradiště pod Babí Horou **dojde ke střetu** s vodohospodářským zařízením v majetku, v provozování SmVaK Ostrava a.s., a to **s vodovodními a kanalizačními řady** – viz mapová příloha. Požadujeme respektovat tato zařízení – viz Podmínky týkající se realizace stavby.

Zákres dotčených zařízení v majetku, v provozování SmVaK Ostrava a.s. je pouze orientační, proto je povinností investora – stavebníka před zahájením prací **požádat o vytyčení** zařízení SmVaK Ostrava a.s. Vytyčení provede na základě objednávky (vodovod – středisko vodovodních sítí Třinec, tel. č.: 558 325 270, kanalizace – středisko kanalizačních sítí Havířov, tel. č.: 596 831 023). V případě nesplnění této povinnosti je investor – stavebník povinen nahradit vlastníkovi a provozovateli případnou škodu způsobenou na vodohospodářském zařízení v důsledku neprovedeného vytýčení.

Rovněž **upozorňujeme** na existenci stávajících přípojek, které nejsou v majetku, ani v provozování SmVaK Ostrava a.s. - tyto přípojky nutno respektovat. Zákres těchto přípojek je pouze orientační, za účelem získání informace o přesné poloze těchto přípojek (příp. o jejich hloubce uložení) nutno kontaktovat jejich vlastníka.

S uvedenou stavbou dle předložených podkladů souhlasíme za níže uvedených podmínek.

SO 01 Gravitační stoka:

Stavební objekt řeší stavbu gravitačních kanalizačních stok v celkové délce 8 217 m. Nová kanalizace bude napojena do nově vybudované plastové kanalizační šachty DN 1000 osazené na stávající kanalizaci DN 300 PVC v majetku SmVaK Ostrava a.s. na parc. č. 1723, k.ú. Hradiště pod Babí horou. Stoky jsou navrženy v dimenzích DN 300 a DN 250 z materiálu PP hladké SN 12. Na řadu jsou navrženy vstupní a spádišťové plastové šachty TEGRA 1000 NG a revizní plastové šachty TEGRA 600. Stavba bude realizována bezvýkopovou technologií.

Tel: 800 292 400
Fax: +420 596 624 205
E-mail: smvak@smvak.cz

DIČ: CZ45193665 IČ: 45193665
Společnost zapsána v obchodním rejstříku Krajského soudu v Ostravě, oddíl B, vložka 347

aqualia

Délky a dimenze jednotlivých stok:

kanalizace stoka „A“	DN 300	3 695 m	kanalizace stoka „A-7“	DN 250	81 m
kanalizace stoka „A-1“	DN 250	139 m	kanalizace stoka „A-8“	DN 250	298 m
kanalizace stoka „A-1a“	DN 250	18 m	kanalizace stoka „A-9“	DN 250	420 m
kanalizace stoka „A-2“	DN 250	198 m	kanalizace stoka „A-9a“	DN 250	175 m
kanalizace stoka „A-2a“	DN 250	81 m	kanalizace stoka „A-9b“	DN 250	170 m
kanalizace stoka „A-3“	DN 250	112 m	kanalizace stoka „A-10“	DN 250	149 m
kanalizace stoka „A-4“	DN 250	1 151 m	kanalizace stoka „A-11“	DN 250	200 m
kanalizace stoka „A-4a“	DN 250	110 m	kanalizace stoka „A-12“	DN 250	269 m
kanalizace stoka „A-4b“	DN 250	90 m	kanalizace stoka „A-13“	DN 250	93 m
kanalizace stoka „A-5“	DN 250	46 m	kanalizace stoka „A-14“	DN 250	77 m
kanalizace stoka „A-6“	DN 250	164 m	kanalizace stoka „A-15“	DN 250	82 m
kanalizace stoka „A-6a“	DN 250	65 m	kanalizace stoka „A-16“	DN 250	267 m
			kanalizace stoka „A-16a“	DN 250	66 m

Osazení revizní šachty na stávající kanalizaci DN 300 PVC v majetku SmVaK Ostrava a.s. je řešeno Dohodou o úpravě vodního díla z důvodu činnosti a umístění stavby do ochranného pásma vodního díla č. 1111/PR/2018/KA.

Připomínky k projektové dokumentaci SO 01 Gravitační stoka:

- Výkresy D.1.1.27, výkresů D.1.1.28 a výkresů D.1.1.29 – místo PUR pěny požadujeme použít vhodnou, speciální maltovou směs.
- Kanalizace je částečně umístěna v ochranném pásmu stávajícího vodovodu DN 80 PE, který je v majetku obce Těrlicko a naše společnost ho provozuje na základě smlouvy č. 00297666/SONP/KA/V/2014/D1.
  Jedná se o tyto úseky:
  mezi Š59-Š60 – min odstup. vzdálenost 0,95 m, hloubka kanalizace v tomto úseku je cca 2,7 m
  mezi Š74-Š76 – min. odstup. vzdálenost 0,93, hloubka kanalizace v tomto úseku je cca 2,1-2,4 m

  Upozorňujeme, že umístěním stávajícího vodovodu do zákonem stanoveného ochranného pásma kanalizace investor nevytváří řádné podmínky pro provozování vodního díla v souladu s platnou úpravou zákona o vodovodech a kanalizacích pro veřejnou potřebu č.274/2001Sb. § 23. Toto může být zohledněno v provozní smlouvě (pokud bude řešena se SmVaK Ostrava a.s.). Souhlas s takovýmto umístěním může udělit pouze investor kanalizace, jako budoucí vlastník předmětného vodního díla.

V případě, že provozovatelem stavby bude SmVaK Ostrava a.s., jsou výše uvedené připomínky závazné.

Podmínky týkající se realizace stavby SO 01 Gravitační stoka:

- Nová kanalizace bude po realizaci provozně související se zařízením v majetku SmVaK Ostrava a.s., proto **je nutné uzavřít s naší společností dohodu mezi dvěma vlastníky provozně souvisejících kanalizací** v souladu s §8 zákona č. 274/2001 Sb. v platném znění o vodovodech a kanalizacích. Uzavření této dohody je podmínkou pro následnou kolaudaci předmětné kanalizace.
- V rámci stavebního řízení předmětného díla provozně souvisejícího se zařízením v majetku SmVaK Ostrava a.s. **je investor povinen zajistit provozovatele** vodního díla (osobu oprávněnou dle ustanovení zákona č. 274/2001 Sb. v platném znění). SmVaK Ostrava a.s. nabízí investorovi díla zajišťování provozování uzavřením příslušné provozní smlouvy. Faktické provozování ze strany SmVaK Ostrava a.s. pak je možné po uvedení vodního díla do trvalého provozu (udělení kolaudačního souhlasu) a splnění ostatních podmínek dle předmětné smlouvy.
- V případě, že provozovatelem díla nebude SmVaK Ostrava a.s. požadujeme u místa napojení na zařízení SmVaK vybudovat měření odpadních vody (průtokoměr u výtlaků, resp. měrný profil u gravitací).
- **Vzhledem k tomu, že v rámci stavby kanalizace bude provedena úprava kanalizace pro veřejnou potřebu v majetku SmVaK Ostrava a.s., která je ve smyslu § 1, odst. 2 zákona č. 274/2001 Sb. ve znění pozdějších předpisů provozována ve veřejném zájmu, požadujeme, aby investor stavby, která úpravu vodního díla vyvolala, si její realizaci (materiál a montáž) zajistil u provozovatele SmVaK Ostrava a.s., 28. října 1235/169, Mariánské Hory, 709 00 Ostrava.** V případě potřeby možno kontaktovat – tel. 596 697 203, prelozky@smvak.cz.

Tel: 800 292 400 Fax: +420 596 624 205 E-mail: smvak@smvak.cz
DIČ: CZ45193665 IČ: 45193665
Společnost zapsána v obchodním rejstříku Krajského soudu v Ostravě, oddíl B, vložka 347

SmVaK
Severomoravské vodovody a kanalizace Ostrava a.s.

- **Před zahájením prací na úpravě vodního díla investor projedná s výše uvedeným provozním střediskem kanalizací postup a kontrolu prací. Současně předá 1 paré PD řešené úpravy vodního díla, vč. harmonogramu prací pro možnost kontroly, dle příslušné smlouvy o úpravě vodního díla z důvodu investiční výstavby č. 1111/PR/2018/KA.**
- Před zahájením zemních prací je stavebník – investor povinen **zabezpečit vytyčení** zařízení, s vytyčením prokazatelně seznámit pracovníky, kteří budou práce provádět (kontakty viz výše).
- Na základě vytyčení požadujeme v místech souběhu se zařízením SmVaK Ostrava a.s. **respektovat ochranné pásmo** vodovodního, resp. kanalizačního potrubí a umístit stavbu mimo toto ochranné pásmo. Ochranná pásma jsou stanovena § 23 zákona č. 274/2001 Sb. v platném znění o vodovodech a kanalizacích pro veřejnou potřebu a jsou vymezena vodorovnou vzdáleností od vnějšího líce stěny potrubí na každou stranu
  - u vodovodních a kanalizačních řadů do průměru 500 mm včetně – 1,5 m.
- Při křížení zařízení SmVaK Ostrava a.s. včetně jeho přípojek (vodovodní a kanalizační) dodržet svislou vzdálenost dle **ČSN 73 6005 a současně respektovat § 12 zákona č. 274/2001 Sb.** o vodovodech a kanalizacích v platném znění.
- Při souběhu s vodovodní přípojkou, příp. s vnitřním vodovodem dodržet odstupovou vzdálenost dle **ČSN 73 6005 a současně respektovat § 12 zákona č. 274/2001 Sb.** o vodovodech a kanalizacích v platném znění.
- V případě, že při souběhu s vodovodní přípojkou, případně s vnitřním vodovodem nelze dodržet § 12 zákona č. 274/2001 Sb. v platném znění požadujeme dodržet odstupovou vzdálenost **min. 1,5 m** (mezi okraji potrubí potrubí).
- Křížení požadujeme **provést kolmo, max. pod úhlem 45 stupňů. Křížení nebude prováděno** v místě napojení vodovodních přípojek na vodovodní řad, ve vzdálenosti menší než **0,6 m** od stávajících ovládacích armatur na vodovodním potrubí (šoupáků, hydrantů, domovních uzavíracích ventilů). U křížení v místech vodárenských šachet nutno respektovat vzdálenost **1,5 m.**
- Zaměření křížení s naším zařízením požadujeme dodat v souřadnicovém systému JTSK a výškovém systému Bpv našemu oddělení GIS na e-mailovou adresu gis@smvak.cz.
- Na základě vytyčení požadujeme **kanalizační šachtu umístit mimo ochranné pásmo** zařízení SmVaK Ostrava a.s. (viz výše).
- Na základě ČSN 75 5411 požadujeme **kanalizační šachtu umístit 1,5 m** od vnějšího líce potrubí vodovodní přípojky, v odůvodněných případech je možné kanalizační šachtu umístit **1 m** od vnějšího líce potrubí vodovodní přípojky.
- **Zemní práce do vzdálenosti 1,0 m** od okraje potrubí budou prováděny **ručním výkopem** se zvýšenou opatrností tak, aby nedošlo k poškození našich vedení a zařízení. V případě obnažení potrubí bude toto zabezpečeno před poškozením.
- Při úpravě povrchu terénu v ochranném pásmu bude zachováno alespoň **minimální krytí** vodovodního, resp. kanalizačního potrubí **v souladu s ČSN 73 6005.**
- Veškeré poklopy armatur (šoupátkové, hydrantové) a kanalizační poklopy **požadujeme upravit** do nivelety konečných úprav terénu.
- Po dobu výstavby **budou přístupny** ovládací armatury vodovodní sítě (šoupátka, hydranty a ventily vodovodních přípojek) a kanalizační poklopy.
- V rozsahu ochranného pásma našich vedení **nebudou zřizovány** skládky materiálu, zeminy apod.
- **V případě provádění protlaku** bude přesná hloubka uložení stávajícího vodovodu, resp. kanalizace ověřena ručně kopanou sondou.
- **Kvalitu položení potrubí, zásypu a dodržení spádových poměrů uložení potrubí dle PD prokáže zhotovitel provedením prohlídky tel. kamerou s měřením spádu a přípustné ovality profilu potrubí se zajištěním obrazového záznamu a písemného protokolu.**
- **Upozorňujeme,** že kvalitu provedeného díla z hlediska dodržení montážních postupů pokládky trubního materiálu prokáže zhotovitel provedením zkoušky těsnosti kanalizace dle ČSN **za účasti pracovníků SmVaK Ostrava a.s.** Kanalizace musí být 100% vodotěsná.
- **Před záhozem a ke zkoušce vodotěsnosti požadujeme přizvat oprávněného zástupce SmVaK Ostrava a.s.** (viz výše). Tento zástupce bude rovněž přizván k předání a převzetí díla. Bez potvrzeného protokolu o předání a převzetí díla a písemného stanoviska o provedené kontrole (před záhozem a zkoušce vodotěsnosti) zástupcem SmVaK Ostrava a.s., nesouhlasíme s udělením kolaudačního souhlasu.
- **Před záhozem bude přizván oprávněný zástupce příslušného střediska (viz výše) ke kontrole místa křížení a místa zásahu do ochranného pásma SmVaK Ostrava a.s. Tato kontrola bude**

Tel: 800 292 400 Fax: +420 596 624 205 E-mail: smvak@smvak.cz
DIČ: CZ45193665 IČ: 45193665
Společnost zapsána v obchodním rejstříku Krajského soudu v Ostravě, oddíl B, vložka 347

aqualia

zaznamenána ve stavebním deníku. Bez této kontroly nesouhlasíme se zahájením záhozu. Bez písemného dokladu o provedené kontrole zástupcem SmVaK Ostrava a.s. nesouhlasíme s udělením kolaudačního souhlasu.

- Kanalizační řad musí být před záhozem zaměřen polohově v souřadnicích JTSK a výškově v Bpv.
- Vzhledem k tomu, že se jedná o vodní dílo provozně navazující na kanalizaci v majetku SmVaK Ostrava a.s., která je ve smyslu § 1, odst. 2 zákona č. 274/2001 Sb. ve znění pozdějších předpisů provozována ve veřejném zájmu, **doporučujeme stavbu realizovat prostřednictvím SmVaK Ostrava a.s.,** 28. října 1235/169, Mariánské Hory, 709 00 Ostrava. V případě potřeby možno kontaktovat – tel.: 596 697 198, stavby@smvak.cz.
- Případné poškození zařízení SmVaK Ostrava a.s. bude neprodleně oznámeno na poruchovou linku SmVaK Ostrava a.s. s nepřetržitou službou **(tel. 800 292 300).**

SO 02 Přípojky (veřejná část):

Součásti stavby jsou kanalizační přípojky, které jsou navrženy z PVC KG DN 150, příp. DN 200. Přípojky jsou ukončeny typovou plastovou revizní šachtou RŠ DN 425 nebo záslepkou. Je také navrženo sedm revizních šachet TEGRA 600. Na kanalizačních šachtách bude osazen litinový poklopem D400 s teleskopem.

Realizací splaškových kanalizačních přípojek požadujeme respektovat níže stanovené podmínky.

Podmínky týkající se realizace stavby SO 02 Přípojky (veřejná část):

- Před zahájením zemních prací je stavebník – investor povinen **zabezpečit vytyčení** zařízení, s vytyčením prokazatelně seznámit pracovníky, kteří budou práce provádět (kontakty viz výše).
- Na základě vytyčení požadujeme v místech souběhu se zařízením SmVaK Ostrava a.s. **respektovat ochranné pásmo** vodovodního, resp. kanalizačního potrubí a umístit stavbu mimo toto ochranné pásmo. Ochranná pásma jsou stanovena § 23 zákona č. 274/2001 Sb. v platném znění o vodovodech a kanalizacích pro veřejnou potřebu a jsou vymezena vodorovnou vzdáleností od vnějšího líce stěny potrubí na každou stranu
  - u vodovodních a kanalizačních řadů do průměru 500 mm včetně – 1,5 m.
- Při křížení zařízení SmVaK Ostrava a.s. včetně jeho přípojek (vodovodní a kanalizační) dodržet svislou vzdálenost dle **ČSN 73 6005 a současně respektovat § 12 zákona č. 274/2001 Sb.** o vodovodech a kanalizacích v platném znění.
- Při souběhu s vodovodní přípojkou, příp. s vnitřním vodovodem dodržet odstupovou vzdálenost dle **ČSN 73 6005 a současně respektovat § 12 zákona č. 274/2001 Sb.** o vodovodech a kanalizacích v platném znění.
- V případě, že při souběhu s vodovodní přípojkou, případně s vnitřním vodovodem nelze dodržet § 12 zákona č. 274/2001 Sb. v platném znění požadujeme dodržet odstupovou vzdálenost **min. 1,5 m** (mezi okraji potrubí potrubí).
- Křížení požadujeme **provést kolmo, max. pod úhlem 45 stupňů. Křížení nebude prováděno** v místě napojení vodovodních přípojek na vodovodní řad, ve vzdálenosti menší než **0,6 m** od stávajících ovládacích armatur na vodovodním potrubí (šoupáků, hydrantů, domovních uzavíracích ventilů). U křížení v místech vodárenských šachet nutno respektovat vzdálenost **1,5 m.**
- Zaměření křížení s naším zařízením požadujeme dodat v souřadnicovém systému JTSK a výškovém systému Bpv našemu oddělení GIS na e-mailovou adresu gis@smvak.cz.
- Na základě vytyčení požadujeme **kanalizační šachtu umístit mimo ochranné pásmo** zařízení SmVaK Ostrava a.s. (viz výše).
- Na základě ČSN 75 5411 požadujeme **kanalizační šachtu umístit 1,5 m** od vnějšího líce potrubí vodovodní přípojky, v odůvodněných případech je možné kanalizační šachtu umístit **1 m** od vnějšího líce potrubí vodovodní přípojky.
- **Zemní práce do vzdálenosti 1,0 m** od okraje potrubí budou prováděny **ručním výkopem** se zvýšenou opatrností tak, aby nedošlo k poškození našich vedení a zařízení. V případě obnažení potrubí bude toto zabezpečeno před poškozením.
- Při úpravě povrchu terénu v ochranném pásmu bude zachováno alespoň **minimální krytí** vodovodního, resp. kanalizačního potrubí **v souladu s ČSN 73 6005.**
- Veškeré poklopy armatur (šoupátkové, hydrantové) a kanalizační poklopy **požadujeme upravit** do nivelety konečných úprav terénu.

Tel: 800 292 400 Fax: +420 596 624 205 E-mail: smvak@smvak.cz
DIČ: CZ45193665 IČ: 45193665
Společnost zapsána v obchodním rejstříku Krajského soudu v Ostravě, oddíl B, vložka 347

SmVaK
Severomoravské vodovody a kanalizace Ostrava a.s.

- Po dobu výstavby **budou přístupny** ovládací armatury vodovodní sítě (šoupátka, hydranty a ventily vodovodních přípojek) a kanalizační poklopy.
- V rozsahu ochranného pásma našich vedení **nebudou zřizovány** skládky materiálu, zeminy apod.
- **V případě provádění protlaku** bude přesná hloubka uložení stávajícího vodovodu, resp. kanalizace ověřena ručně kopanou sondou.
- **Před záhozem bude přizván oprávněný zástupce příslušného střediska (viz výše) ke kontrole místa křížení a místa zásahu do ochranného pásma SmVaK Ostrava a.s. Tato kontrola bude zaznamenána ve stavebním deníku. Bez této kontroly nesouhlasíme se zahájením záhozu. Bez písemného dokladu o provedené kontrole zástupcem SmVaK Ostrava a.s. nesouhlasíme s udělením kolaudačního souhlasu.**
- Upozorňujeme, že se jedná **o kanalizaci splaškovou, lze tedy napojit pouze splaškové vody.** Svod a likvidaci dešťových vod je nutno řešit jiným způsobem.
- Každá nemovitost bude mít samostatnou kanalizační přípojku.
- Napojení bude provedeno pomocí přípojné sedlové odbočky.
- Napojení kanalizační přípojky musí být vodotěsné, což je nejlépe zaručeno pomocí vložek nebo odboček.
- Trasa kanalizační přípojky by měla být co možno nejkratší, v jednotném spádu a profilu.
- Kanalizační přípojku je nutné realizovat tak, aby nedošlo ke zmenšení průtočného profilu stoky, do které je napojení navrženo.
- Kanalizační přípojky pro jednotlivé nemovitosti **budou ukončeny** na hranicích pozemků revizní šachtou za výše uvedených podmínek. V případě, že nelze ukončit kanalizační přípojku revizní šachtou, je nutno ji ukončit záslepkou.
- Při realizaci kanalizačních přípojek nutno respektovat příslušné ČSN řady EN.
- **Požadujeme zpracovat jednotlivé projektové dokumentace dopojení splaškových kanalizačních přípojek, včetně okótování vzdáleností mezi navrženým umístěním revizní šachty a vnějším lícem stávajícího zařízení SmVaK Ostrava a.s. Projektová dokumentace bude rovněž obsahovat podélné profily, včetně zapracování způsobu křížení vodovodu.**
- **Projektová dokumentace bude rovněž obsahovat způsob odpojení a likvidaci dešťových vod, tak aby nová napojovaná kanalizační přípojka řešila napojení striktně splaškových vod.**
- **Kompletní projektové dokumentace na dopojení kanalizačních přípojek do nemovitostí požadujeme jednotlivě pro každou nemovitost předložit na SmVaK Ostrava a.s. k odsouhlasení.**
- Zahájit odvádění splaškových vod pro jednotlivé nemovitosti bude možno až na základě uzavřené smlouvy o odvádění odp. vod, a to **po řádné kolaudaci stavby splaškové kanalizace, po stanovení oprávněného provozovatele této splaškové kanalizace a zahájení faktického provozování.**
- Geodetické zaměření stavby v souřadnicovém systému JTSK a výškovém systému Bpv doporučujeme předat našemu oddělení na e-mailovou adresu gis@smvak.cz.
- Případné poškození zařízení SmVaK Ostrava a.s. bude neprodleně oznámeno na poruchovou linku SmVaK Ostrava a.s. s nepřetržitou službou **(tel. 800 292 300).**

Platnost tohoto stanoviska je 1 rok.

Severomoravské vodovody a kanalizace Ostrava a.s.
28. října 1235/169, Mariánské Hory, 709 00 Ostrava 24

Ing. Martin Veselý, MBA
technický ředitel

Přílohy:
- Orientační zákres zařízení v majetku, příp. v provozování SmVaK Ostrava a.s.
- Projektová dokumentace byla zaslána poštou na adresu žadatele

Tel: 800 292 400
Fax: +420 596 624 205
E-mail: smvak@smvak.cz
DIČ: CZ45193665 IČ: 45193665
Společnost zapsána v obchodním rejstříku Krajského soudu v Ostravě, oddíl B, vložka 347

aqualia

8,6 mld. do roku 2017
Investujeme do kvality a čistoty vody pro Vás i pro přírodu...

SmVaK
Severomoravské vodovody a kanalizace Ostrava a.s.

Severomoravské vodovody a kanalizace Ostrava a.s.
se sídlem 28. října 1235/169,
Mariánské Hory, 709 00 Ostrava

AWT Rekultivace a.s.
Dělnická 884 / 41
73564 Havířov

Značka: 9773/V031224/2018/JA

Ostrava, dne: 30.11.2018

Věc: **Snížení ekologické zátěže a znečištění odpadními vodami: Výstavba kanalizace Těrlicko - Hradiště - dodatek č.1 ke stanovisku zn.: 9773/V010740/2018/TE**
Stanovisko pro územní a stavební řízení

Stanovisko k existenci inženýrských sítí, resp. stavebnímu záměru, pro výše uvedenou stavbu, ale pro jiného žadatele, jsme vydali dne 12.9.2016 pod zn.: 9773/V018792/2016/TE.

Dále jsme vydali stanovisko k existenci inženýrských sítí, resp. stavebnímu záměru pro stavbu „Snížení ekologické zátěže a znečištění odpadními vodami: Výstavba kanalizace Těrlicko – Hradiště" dne 28.8.2017 pod zn.: 9773/V020359/2017/TE. V tomto stanovisku byly posuzovány dvě varianty odkanalizování předmětné části Těrlicka.

Dne 16.2.2018 jsme pro výše uvedenou stavbu vydali sdělení pod zn.: 9773/V002316/2018/TE. Stanovisko pro územní a stavební řízení pro výše uvedenou stavbu jsme vydali pod zn.: 9773/V010740/2018/TE dne 25.6.2018.

Popis stavby:

Předložená žádost řeší změny v projektové dokumentaci pro stavbu **„Snížení ekologické zátěže a znečištění odpadními vodami: Výstavba kanalizace Těrlicko – Hradiště"**. K žádosti byl předložen koordinační situační výkres C.3.7., koordinační situační výkres C.3.2., podélný profil stoky „A-4c" a podélné profily dvou nových kanalizačních přípojek.

Úprava záměru zahrnuje:

- Kanalizace stoka „A" DN 300 je z původní délky 3692 m upravena na novou délku 3699,0 m (úprava délky je vlivem délkové úpravy od Š 109 po Š 114).
- Nově je řešena kanalizační stoka „A-4c" DN 250 v délce 149,0 m.
- Počet povolovaných přípojek k RD z původních 113 nově 115.

Stanovisko SmVaK Ostrava a.s.:

Souhlasíme z výše uvedenými úpravami. V rámci realizace požadujeme respektovat podmínky uvedené ve výše citovaném stanovisku zn.: 9773/V010740/2018/TE dne 25.6.2018.

Platnost tohoto stanoviska je 1 rok.

Severomoravské vodovody a kanalizace Ostrava a.s.
28. října 1235/169, Mariánské Hory, 709 00 Ostrava 24

Ing. Martin Veselý, MBA
technický ředitel

Přílohy: Orientační zákres zařízení v majetku a provozování SmVaK Ostrava a.s.

Tel: 800 292 400 Fax: +420 596 624 205 E-mail: smvak@smvak.cz
DIČ: CZ45193665 IČ: 45193665
Společnost zapsána v obchodním rejstříku Krajského soudu v Ostravě, oddíl B, vložka 347

aqualia

GridServices Člen **innogy**

AWT Rekultivace a.s.
Dělnická 884/41
73564 Havířov

naše značka	vyřizuje	datum
5001646841	Helena Bystřická	30.01.2018

Věc:
Výstavba kanalizace Těrlicko Hradiště

K.ú. - p.č.: Hradiště pod Babí horou , Koňákov

Stavebník: AWT Rekultivace a.s. , Dělnická 884/41 , 73564 Havířov

Účel stanoviska: Povolení stavby - stavební režim (ÚR+SP)

GasNet, s.r.o., jako provozovatel distribuční soustavy (PDS) a technické infrastruktury, zastoupený GridServices, s.r.o., vydává toto stanovisko:

V ZÁJMOVÉM ÚZEMÍ STAVBY SE NACHÁZÍ TATO PLYNÁRENSKÁ ZAŘÍZENÍ A PLYNOVODNÍ PŘÍPOJKY:

- STL plynovody + přípojky PE

Ochranné pásmo NTL, STL plynovodů a přípojek je v zastavěném území obce 1 m na obě strany od půdorysu (zákon č.458/2000 Sb. ve znění pozdějších předpisů)

Na základě předložené situace byl předán informační zákres.

Při provádění stavební činnosti v ochranném pásmu plynárenského zařízení a plynovodních přípojek bude dodržena mj. ČSN 73 6005, TPG 702 04, zákon č.458/2000 Sb. ve znění pozdějších předpisů, případně další předpisy související s uvedenou stavbou.

Před zahájením stavební činnosti bude provedeno vytyčení trasy a přesné určení uložení plynárenského zařízení a plynovodních přípojek. Vytyčení trasy provede příslušná provozní oblast (formulář a kontakt naleznete na www.gridservices.cz nebo NONSTOP zákaznická linka 800 11 33 55).

Při stavebních pracích nesmí dojít k poškození plynárenského zařízení a plynovodních přípojek. Plynárenské zařízení musí být zabezpečeno vhodným způsobem proti poškození.
V ochranném pásmu PZ budou zemní práce prováděny výhradně ručním způsobem.

V ochranném pásmu STL plynovodů a přípojek (1 m na každou stranu) nebudou umísťovány žádné nadzemní stavby a nebude prováděna výšková úprava terénu ani zřizování skládek a uskladňování materiálu.

Pro realizaci stavby stanovujeme tyto další podmínky:

- Křížení a souběh kanalizace s plynárenským zařízením a plynovodními přípojkami (dále jen PZ) musí být v souladu s ČSN 73 6005, tab. 1 a 2.
- Obrysy kanalizačních šachet budou umístěny minimálně 500 mm od obrysu PZ.
- Při křížení PZ z materiálu PE bude provedena kontrola funkčnosti signalizačního vodiče.
- Při křížení PZ z materiálu OCEL bude na náklady GridServices, s.r.o. provedena diagnostika stavu potrubí (bude upřesněno na místě stavby).
- Pokud realizace stavby vyvolá výškovou nebo směrovou úpravu trasy PZ, bude toto posuzováno jako přeložka. Náklady budou hrazeny investorem stavby.
- Dojde-li ke křížení stokového potrubí s PZ v menší vzdálenosti než 500 mm, minimálně však 150 mm, opatří se ocelový plynovod v místě křížení trojnásobnou izolací přesahující stokové potrubí na každou stranu o 1000 mm a

GridServices, s.r.o.
Plynárenská 499/1
Zábrdovice
602 00 Brno
T +420532221111
F +420545578571
E info@gridservices.cz
I www.gridservices.cz
IČ: 27935311
DIČ: CZ27935311

Zapsán do obchodního rejstříku:
Krajský soud v Brně
oddíl C, vložka 57165
26.07.2007

Bankovní spojení:
Československá obchodní banka, a.s.
Číslo účtu: 17837923
Kód banky: 0300

vyhovující jiskrové zkoušce pro zkušební napětí 25kV.
- Úhel křížení PZ s kanalizačním potrubím bude 90°, nelze-li tento úhel v odůvodněných případech dodržet, může být úhel křížení menší, nejméně však 60°.

Toto stanovisko se nevztahuje k jakémukoliv zásahu na stávajícím plynárenském zařízení (přeložka, odpojení, úprava, osazení ochranné trubky, chráničky apod.). Případný zásah na PZ musí být řešen samostatným stanoviskem. Kontaktní osoba - technik PPZ v příslušné oblasti - viz kontaktní systém: http://www.gasnet.cz/cs/kontaktni-system/

V rozsahu této stavby souhlasíme s povolením stavby dle zákona 183/2006 Sb. ve znění pozdějších předpisů. Tento souhlas platí pro územní řízení, řízení o územním souhlasu, veřejnoprávní smlouvy pro umístění stavby, zjednodušené územní řízení, ohlášení, stavební řízení, společné územní a stavební řízení, veřejnoprávní smlouvu o provedení stavby nebo oznámení stavebního záměru s certifikátem autorizovaného inspektora.

V zájmovém území se mohou nacházet plynárenská zařízení jiných vlastníků či správců, případně i dlouhodobě nefunkční/neprovozovaná plynárenská zařízení bez dostupných informací o jejich poloze a vlastnictví.

Plynárenské zařízení a plynovodní přípojky jsou dle ust. § 2925 zákona č. 89/2012 Sb., občanského zákoníku, provozovány jako zařízení zvlášť nebezpečné a z tohoto důvodu jsou chráněny ochranným pásmem dle zákona č.458/2000 Sb. ve znění pozdějších předpisů.

Nedodržení podmínek uvedených v tomto stanovisku zakládá odpovědnost stavebníka za vzniklé škody.

Rozsah ochranného pásma je stanoven v zákoně 458/2000 Sb. ve znění pozdějších předpisů.

Při realizaci uvedené stavby budou dodrženy podmínky pro provádění stavební činnosti:

1) Za stavební činnosti se pro účely tohoto stanoviska považují všechny činnosti prováděné v ochranném pásmu plynárenského zařízení a plynovodních přípojek (tzn. i bezvýkopové technologie a terénní úpravy) a činnosti mimo ochranné pásmo, pokud by takové činnosti mohly ohrozit bezpečnost a spolehlivost plynárenského zařízení a plynovodních přípojek (např. trhací práce, sesuvy půdy, vibrace, apod.).

2) Stavební činnosti je možné realizovat pouze při dodržení podmínek stanovených v tomto stanovisku. Nebudou-li tyto podmínky dodrženy, budou stavební činnosti, považovány dle § 68 zákona č.458/2000 Sb. ve znění pozdějších předpisů za činnost bez našeho předchozího souhlasu. Při každé změně projektu nebo stavby (zejména trasy navrhovaných inženýrských sítí) je nutné požádat o nové stanovisko k této změně.

3) Před zahájením stavební činnosti bude provedeno vytyčení trasy a přesné určení uložení plynárenského zařízení a plynovodních přípojek. Vytyčení trasy provede příslušná provozní oblast (formulář a kontakt naleznete na www.gridservices.cz nebo NONSTOP zákaznická linka 800 11 33 55). Při žádosti uvede žadatel naši značku (číslo jednací) uvedenou v úvodu tohoto stanoviska. O provedeném vytyčení trasy bude sepsán protokol. Přesné určení uložení plynárenského zařízení a plynovodních přípojek je povinen provést stavebník na svůj náklad. Bez vytyčení trasy a přesného určení uložení plynárenského zařízení a plynovodních přípojek stavebníkem nesmí být vlastní stavební činnosti zahájeny. Vytyčení plynárenského zařízení a plynovodních přípojek považujeme za zahájení stavební činnosti.

4) Bude dodržena mj. ČSN 73 6005, TPG 702 04, zákon č.458/2000 Sb. ve znění pozdějších předpisů, případně další předpisy související s uvedenou stavbou.

5) Pracovníci provádějící stavební činnosti budou prokazatelně seznámeni s polohou plynárenského zařízení a plynovodních přípojek, rozsahem ochranného pásma a těmito podmínkami.

6) Při provádění stavební činnosti, vč. přesného určení uložení plynárenského zařízení je stavebník povinen učinit taková opatření, aby nedošlo k poškození plynárenského zařízení a plynovodních přípojek nebo ovlivnění jejich bezpečnosti a spolehlivosti provozu. Nebude použito nevhodného nářadí, zemina bude těžena pouze ručně bez použití pneumatických, elektrických, bateriových a motorových nářadí.

7) Odkryté plynárenské zařízení a plynovodní přípojky budou v průběhu nebo při přerušení stavební činnosti řádně zabezpečeny proti jejich poškození.

8) V případě použití bezvýkopových technologií (např. protlaku) bude před zahájením stavební činnosti provedeno úplné obnažení plynárenského zařízení a plynovodních přípojek v místě křížení na náklady stavebníka. V případě, že nebude tato podmínka dodržena, nesmí být použita bezvýkopová technologie.

9) Stavebník je povinen neprodleně oznámit každé i sebemenší poškození plynárenského zařízení nebo plynovodních přípojek (vč. izolace, signalizačního vodiče, výstražné fólie atd.) na telefon 1239.

10) Před provedením zásypu výkopu bude provedena kontrola dodržení podmínek stanovených pro stavební činnosti, kontrola plynárenského zařízení a plynovodních přípojek. Kontrolu provede příslušná provozní oblast (formulář a kontakt naleznete na www.gridservices.cz nebo NONSTOP zákaznická linka 800 11 33 55). Při žádosti uvede žadatel naši značku (číslo jednací) uvedenou v úvodu tohoto stanoviska. Povinnost kontroly se vztahuje i na plynárenské zařízení, které nebylo odhaleno. O provedené kontrole bude sepsán protokol. Bez provedené kontroly nesmí být plynárenské zařízení a plynovodní přípojky zasypány. V případě, že nebudou dodrženy výše uvedené podmínky, je stavebník povinen na základě výzvy provozovatele plynárenského zařízení a plynovodních přípojek, nebo jeho zástupce doložit průkaznou dokumentaci o nepoškození plynárenského zařízení a plynovodních přípojek během výstavby nebo provést na své náklady kontrolní sondy v místě styku stavby s plynárenským zařízením a plynovodními přípojkami.

11) Plynárenské zařízení a plynovodní přípojky budou před zásypem výkopu řádně podsypány a obsypány těženým pískem, bude provedeno zhutnění a bude osazena výstražná fólie žluté barvy, vše v souladu s ČSN EN 12007-1-4, TPG 702 01, TPG 702 04.

12) Neprodleně po skončení stavební činnosti budou řádně osazeny všechny poklopy a nadzemní prvky plynárenského zařízení a plynovodních přípojek.

13) Poklopy uzávěrů a ostatních armatur na plynárenském zařízení a plynovodních přípojkách, vč. hlavních uzávěrů plynu (HUP) na odběrném plynovém zařízení udržovat stále přístupné a funkční po celou dobu trvání stavební činnosti.

14) Případné zřizování staveniště, skladování materiálů, stavebních strojů apod. bude realizováno mimo ochranné pásmo plynárenského zařízení a plynovodních přípojek (není-li ve stanovisku uvedeno jinak).

15) Bude zachována hloubka uložení plynárenského zařízení a plynovodních přípojek (není-li ve stanovisku uvedeno jinak).

16) Při použití nákladních vozidel, stavebních strojů a mechanismů zabezpečit případný přejezd přes plynárenské zařízení a plynovodní přípojky uložením panelů v místě přejezdu plynárenského zařízení.

Platí pouze pro území vyznačené v příloze tohoto stanoviska a to 24 měsíců ode dne jeho vydání.

V případě dotčení pozemku v majetku společnosti GasNet, s.r.o. je třeba dále projednat smluvní vztah k tomuto pozemku. Kontakt na projednání naleznete na adrese www.gasnet.cz/cs/kontaktni-system/, činnost "Smluvní vztahy - pozemky a budovy plynárenských zařízení", případně na NONSTOP zákaznické lince 800 11 33 55.

Za správnost a úplnost dokumentace předložené s žádostí včetně jejího souladu s platnými předpisy plně zodpovídá její zpracovatel. Stanovisko nenahrazuje případná další stanoviska k jiným částem stavby.

V případě další korespondence nebo jednání (např. změna stavby) uvádějte naši značku - 5001646841 a datum tohoto stanoviska. Kontakty jsou k dispozici na www.gridservices.cz nebo NONSTOP zákaznická linka 800 11 33 55.

GasNet, s.r.o.
zastoupená společností GridServices, s.r.o., IČ 279 35 311
Helena Bystřická
Technik externích požadavků
Odbor zpracování externích požadavků
+420595142423
helena.bystricka@innogy.com

Přílohy: Orientační zákres plynárenského zařízení, Orientační zákres plynárenského zařízení, Ověřená příloha žadatele, Ověřená příloha žadatele, Ověřená příloha žadatele, Ověřená příloha žadatele, Ověřená příl

Příloha: Orientační zákres plynárenského zařízení. Tato příloha je nedílnou součástí stanoviska č. 5001646841 ze dne 30.01.2018.

Provozovatel DS: GasNet, s.r.o.; Stavebník: AWT Rekultivace a.s. , Dělnická 884/41 , 73564 Havířov. K.ú.: Hradiště pod Babí horou , Koňákov.

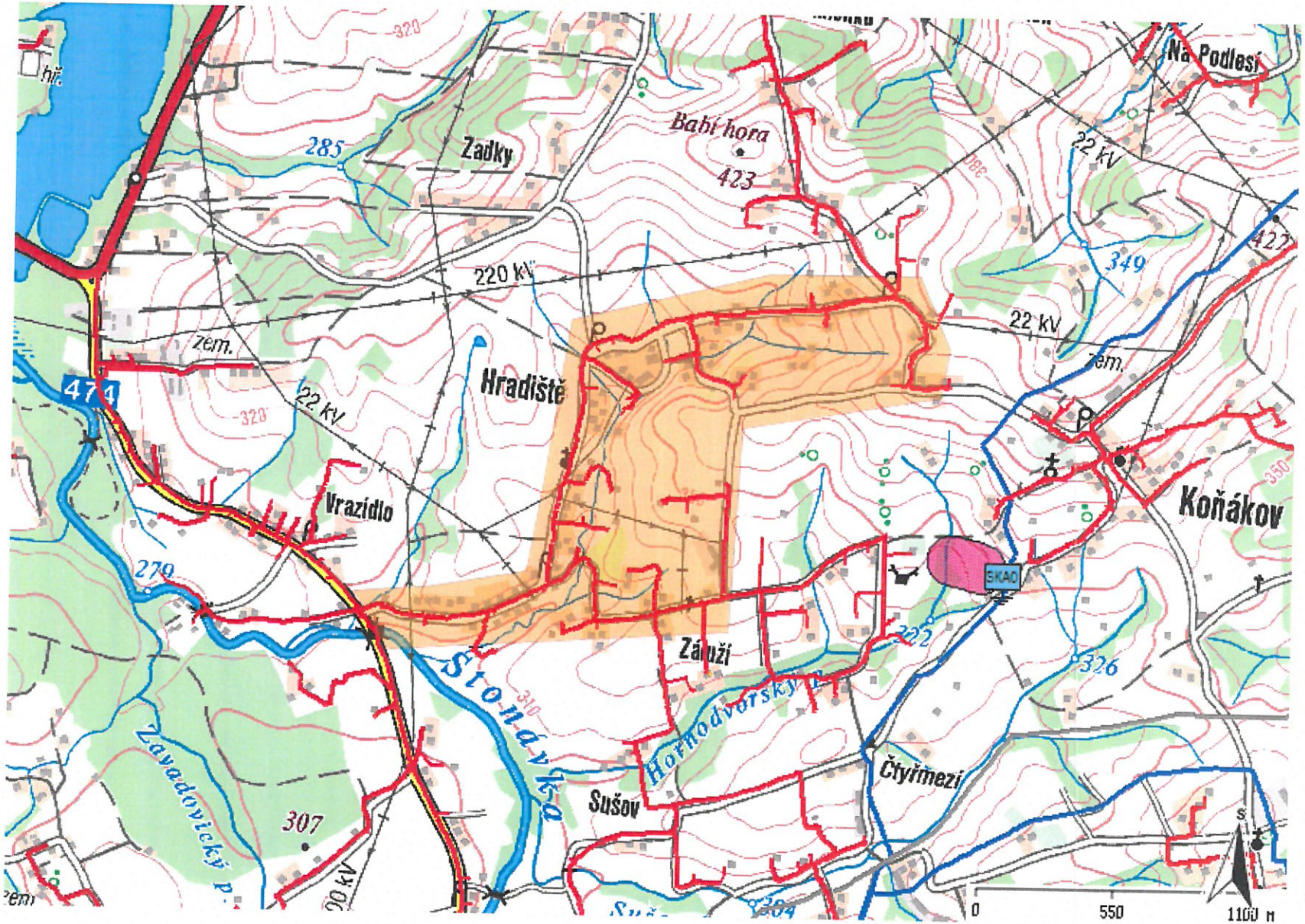

Legenda:

linie plynovodu	
NTL	
STL	
VTL	
VVTL	
nefunkční	
plánovaná stavba před realizací	
ve výstavbě, neuvedeno do provozu	
	regulační stanice
	ochranné zařízení
	kabel
	elektropřípojka
	kabel protikorozní ochrany
	anodové uzemnění
SKAO	stanice katodové ochrany
	pásmo vlivu anodového uzemnění SKAO

Příloha: Orientační zákres plynárenského zařízení. Tato příloha je nedílnou součástí stanoviska č. 5001646841 ze dne 30.01.2018.

Provozovatel DS: GasNet, s.r.o.; Stavebník: AWT Rekultivace a.s. , Dělnická 884/41 , 73564 Havířov. K.ú.: Hradiště pod Babí horou , Koňákov.

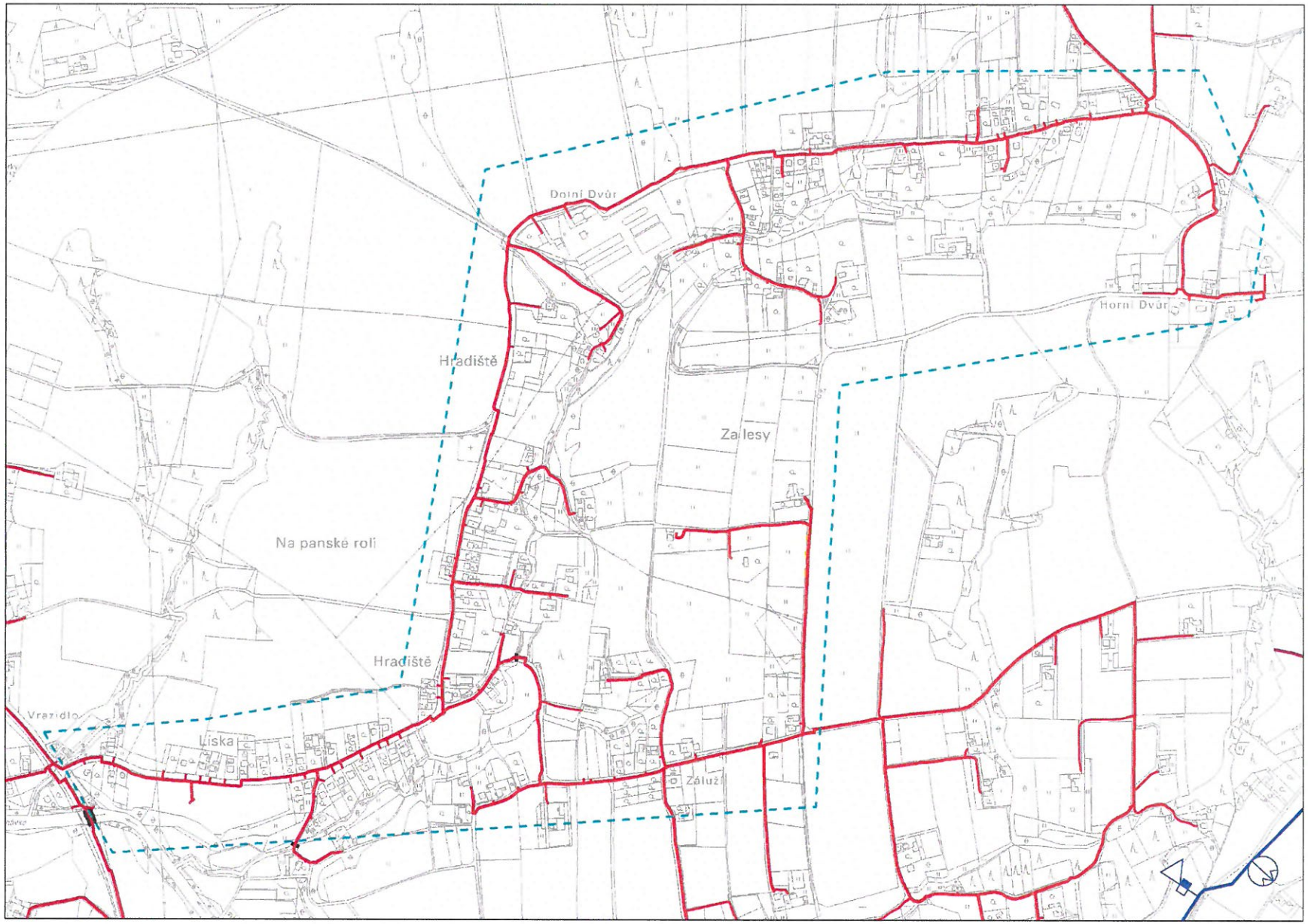

Legenda:

	linie plynovodu
	NTL
	STL
	VTL
	VVTL
	nefunkční
	plánovaná stavba před realizací
	ve výstavbě, neuvedeno do provozu
	regulační stanice
	ochranné zařízení
	kabel
	elektropřípojka
	kabel protikorozní ochrany
	anodové uzemnění
	stanice katodové ochrany
	pásmo vlivu anodového uzemnění SKAO

Příloha: Ověřená příloha žadatele. Tato příloha je nedílnou součástí stanoviska č. 5001646841 ze dne 30.01.2018.

Provozovatel DS: GasNet, s.r.o.; Stavebník: AWT Rekultivace a.s. , Dělnická 884/41 , 73564 Havířov. K.ú.: Hradiště pod Babí horou , Koňákov.

Příloha: Ověřená příloha žadatele. Tato příloha je nedílnou součástí stanoviska č. 5001646841 ze dne 30.01.2018.

Provozovatel DS: GasNet, s.r.o.; Stavebník: AWT Rekultivace a.s. , Dělnická 884/41 , 73564 Havířov. K.ú.: Hradiště pod Babí horou , Koňákov.

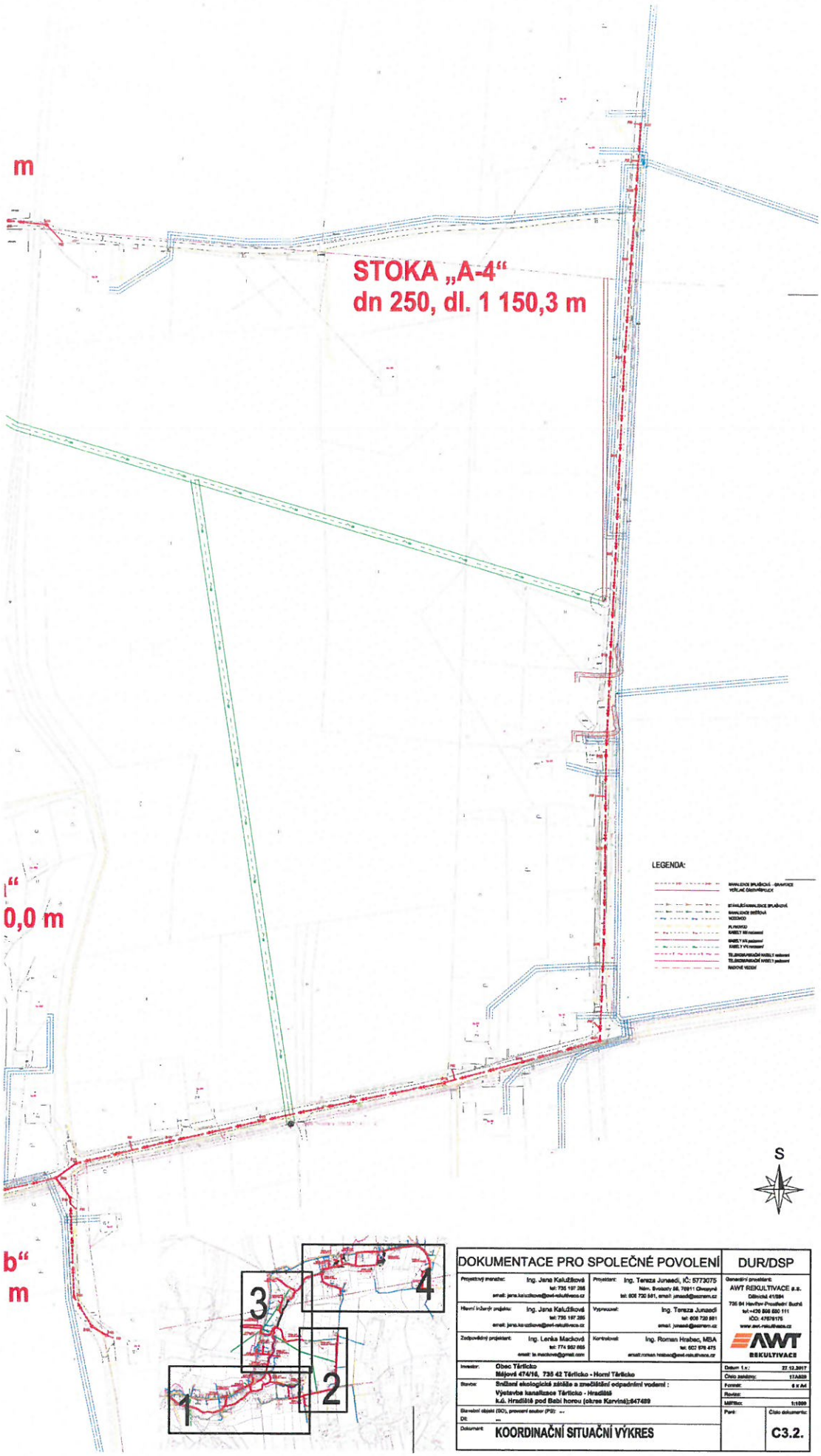

DOKUMENTACE PRO SPOLEČNÉ POVOLENÍ		DUR/DSP
Projektový manažer: Ing. Jana Kalužíková, tel: 735 197 285, email: jana.kaluzikova@awt-rekultivace.cz	Projektant: Ing. Tereza Junaedi, IČ: 5773075, Nám. Svobody 58, 70911 Ostrava, tel: 608 720 591, email: junaedi@seznam.cz	Generální projektant: AWT REKULTIVACE a.s., Dělnická 41/884, 736 94 Havířov-Prostřední Suchá, tel:+420 596 880 111, IČO: 47676175, www.awt-rekultivace.cz
Hlavní inženýr projektu: Ing. Jana Kalužíková, tel: 735 197 285, email: jana.kaluzikova@awt-rekultivace.cz	Vypracoval: Ing. Tereza Junaedi, tel: 608 720 591, email: junaedi@seznam.cz	
Zodpovědný projektant: Ing. Lenka Macková, tel: 774 552 665, email: la.mackova@gmail.com	Kontroloval: Ing. Roman Hrabec, MBA, tel: 602 976 475, email:roman.hrabec@awt-rekultivace.cz	
Investor: Obec Těrlicko, Májové 474/16, 735 42 Těrlicko - Horní Těrlicko		Datum 1.v.: 27.12.2017; Číslo zakázky: 17A020; Format: 6 x A4; Revize: ; Měřítko: 1:1000
Stavba: Snížení ekologické zátěže a zneškodnění odpadními vodami : Výstavba kanalizace Těrlicko - Hradiště k.ú. Hradiště pod Babí horou (okres Karviná);647489		
Stavební objekt (SO), provozní soubor (PS): --; DE: --		Paré: ; Číslo dokumentu: C3.2.
Dokument: KOORDINAČNÍ SITUAČNÍ VÝKRES		

Příloha: Ověřená příloha žadatele. Tato příloha je nedílnou součástí stanoviska č. 5001646841 ze dne 30.01.2018.

Provozovatel DS: GasNet, s.r.o.; Stavebník: AWT Rekultivace a.s. , Dělnická 884/41 , 73564 Havířov. K.ú.: Hradiště pod Babí horou , Koňákov.

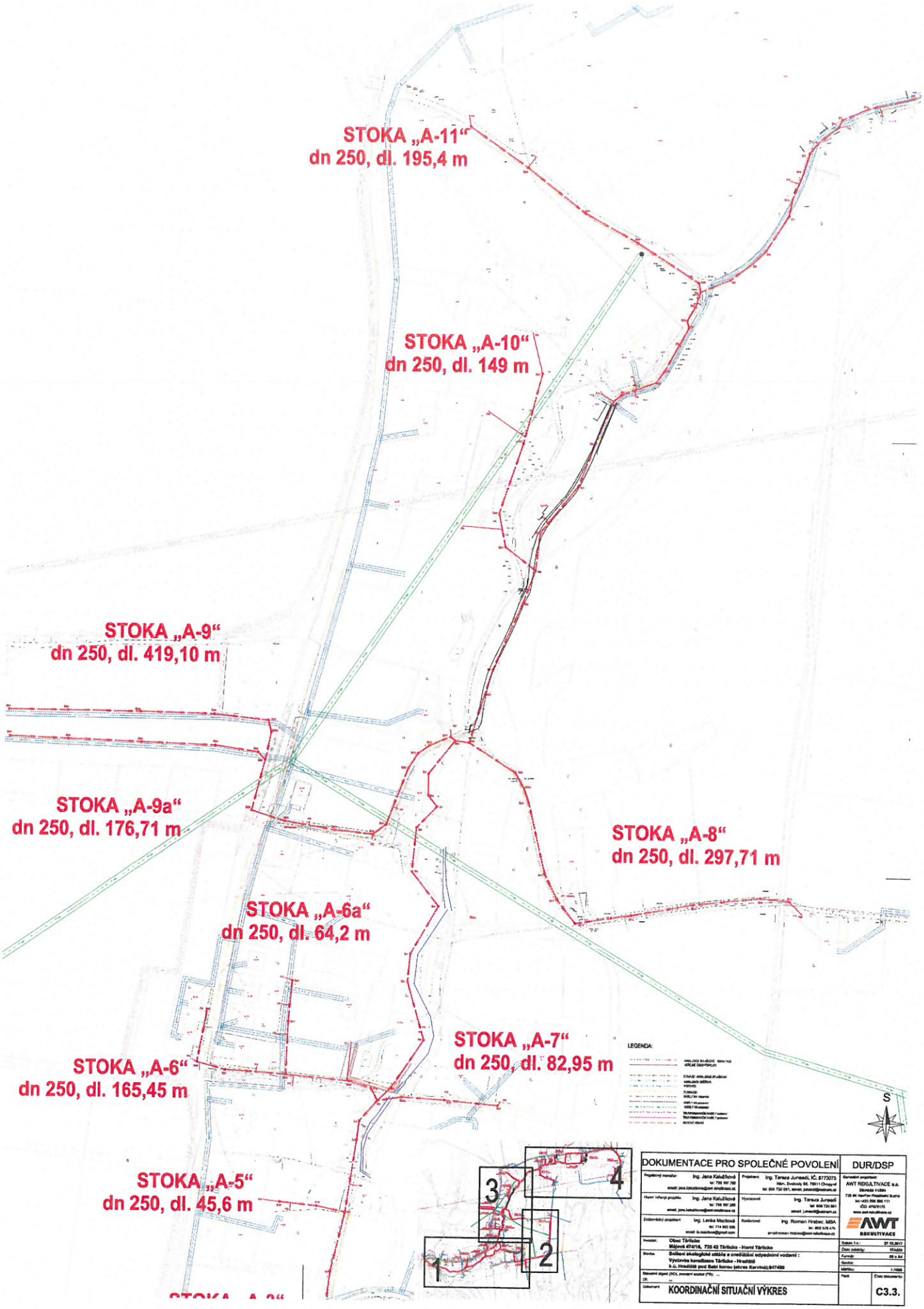

Příloha: Ověřená příloha žadatele. Tato příloha je nedílnou součástí stanoviska č. 5001646841 ze dne 30.01.2018.

Provozovatel DS: GasNet, s.r.o.; Stavebník: AWT Rekultivace a.s. , Dělnická 884/41 , 73564 Havířov. K.ú.: Hradiště pod Babí horou , Koňákov.

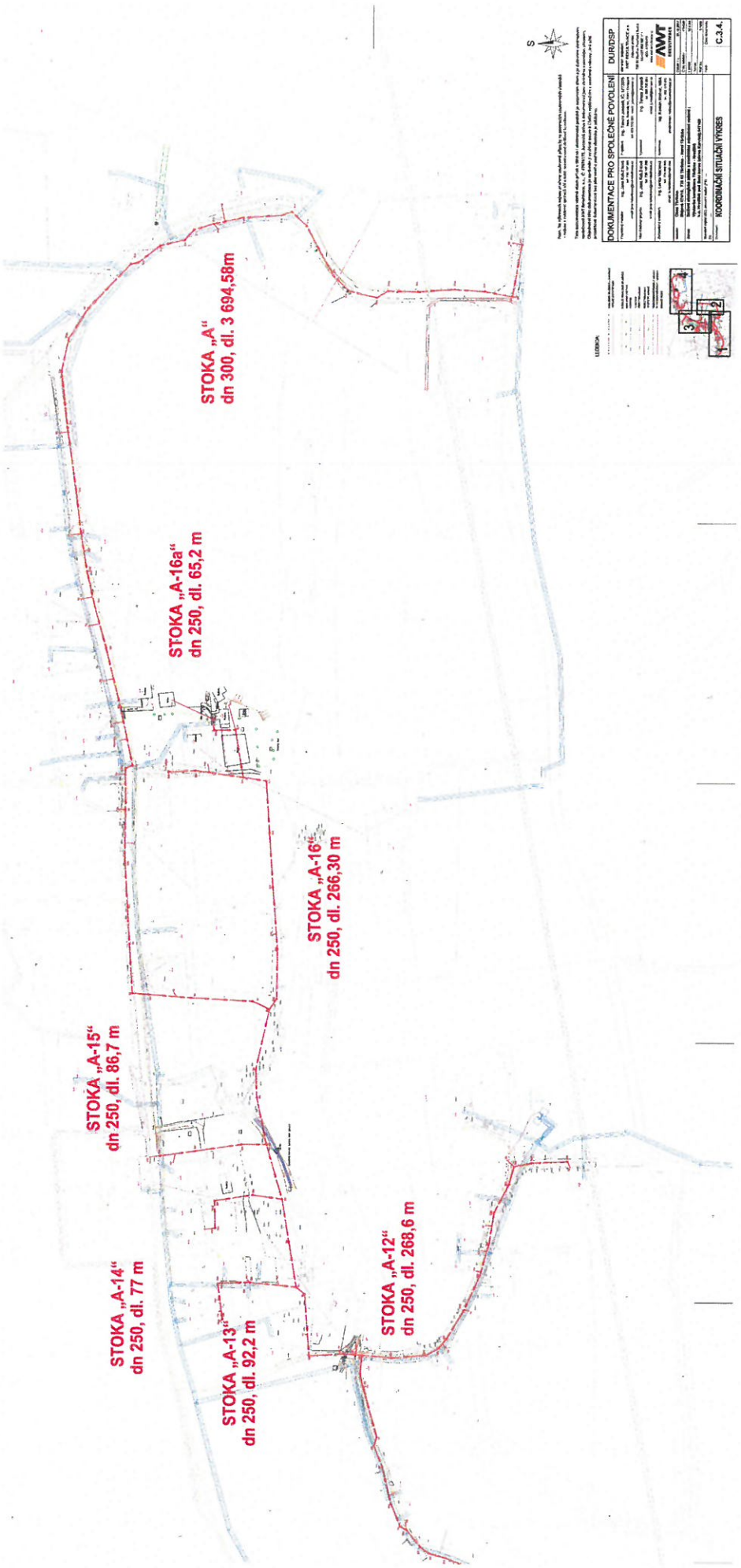

Příloha: Ověřená příloha žadatele. Tato příloha je nedílnou součástí stanoviska č. 5001646841 ze dne 30.01.2018.

Provozovatel DS: GasNet, s.r.o.; Stavebník: AWT Rekultivace a.s. , Dělnická 884/41 , 73564 Havířov. K.ú.: Hradiště pod Babí horou , Koňákov.

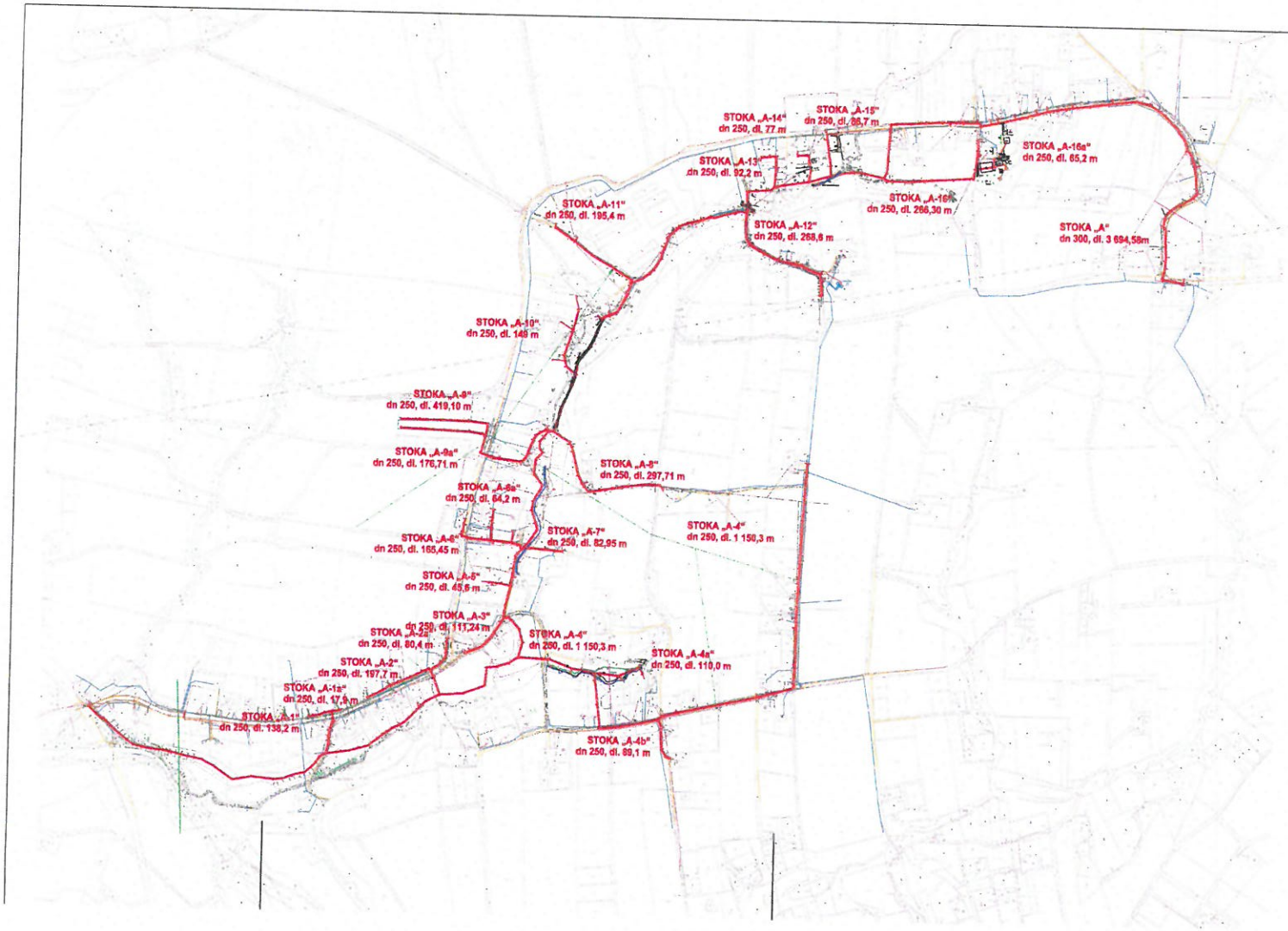

LEGENDA:

S

Pozn. Na výkresech nejsou značeny soukromé přípojky na pozemcích soukromých vlastníků - nejsou v evidenci správců sítí a také neevidované dešťové kanalizace.

Tato dokumentace včetně všech příloh v tištěné i elektronické podobě je autorským dílem a je duševním vlastnictvím společnosti AWT Rekultivace, a.s., IČ: 47676175. Autorská práva k dokumentaci jsou chráněna autorským zákonem. Objednatel této dokumentace je oprávněn ji využívat pouze k účelům vyplývajícím z uzavřené smlouvy. Jiné užití projektové dokumentace bez písemného souhlasu vlastníka je zakázáno.

DOKUMENTACE PRO ÚZEMNÍ ŘÍZENÍ			DUR
Projektový manažer: Ing. Jana Kalužíková, tel: 735 197 268, email: jana.kaluzikova@awt-rekultivace.cz	Projektant: Ing. Tereza Junasedl, IČ: 5773075, Nám. Svobody 56, 78811 Cvrčovice, tel: 606 720 881, email: junasedl@seznam.cz	Generální projektant: AWT REKULTIVACE a.s., Dělnická 41/884, 736 64 Havířov-Prostřední Suchá, tel: +420 596 580 111, IČO: 47676175, www.awt-rekultivace.cz	
Hlavní inženýr projektu: Ing. Jana Kalužíková, tel: 735 197 268, email: jana.kaluzikova@awt-rekultivace.cz	Vypracoval: Ing. Tereza Junasedl, tel: 606 720 881, email: junasedl@seznam.cz		
Zodpovědný projektant: Ing. Lenka Macková, tel: 774 962 865, email: le.mackova@gmail.com	Kontroloval: Ing. Roman Hrabec, MBA, tel: 602 576 475, email:roman.hrabec@awt-rekultivace.cz		
Investor: Obec Těrlicko, Hlávkové 474/16, 735 42 Těrlicko - Horní Těrlicko		Datum 1.v.: 27.10.2017	
Stavba: Snížení ekologické zátěže a znečištění odpadními vodami : Výstavba kanalizace Těrlicko - Hradiště, k.ú. Hradiště pod Babí horou (okres Karviná);647480		Číslo zakázky: 17A030	
		Formát: 8 x A4	
Stavební objekt (SO), provozní soubor (PS): ...		Revize:	
Dil: ...		Měřítko: 1:5000	
Dokument: CELKOVÝ SITUAČNÍ VÝKRES		Parti:	Číslo dokumentu: C.2.

Váš dopis zn.:	elektronické podání
Ze dne:	29.06.2018
Naše značka:	RSMSV/20180629-003/ES

AWT REKULTIVACE A.S.

Dělnická 884/41
73564 Havířov

Vyřizuje:	Bc. Patrik Musial
Telefon:	602 560 930
E-mail:	patrik.musial@veolia.com
Datum:	29.06.2018

Vyjádření k existenci sítí

provozovaných společností

Veolia Energie ČR, a.s.

Název akce:	Snížení ekologické zátěže a znečištění odpadními vodami : Výstavba kanalizace Těrlicko – Hradiště	
Lokalizační údaje:	Okres:	Karviná
	Obec:	Český Těšín
	Název k.ú.:	Koňákov
Zájmové území:	Vymezeno v situaci uvedené v příloze	
Kontaktní osoba:	Ing. Jana Kalužíková	
Kontaktní údaje: tel., e-mail	735197265, jana.kaluzikova@awt-rekultivace.cz	
Platnost vyjádření:	1 rok ode dne vyhotovení 29.06.2018	

Ve Vámi vyznačeném zájmovém území

nedojde k dotčení

zařízení ve správě Veolia Energie ČR, a.s., Region Severní Morava a Slezsko - oblast Východ, závod DS

Ing. Dalibor Šafran
Zástupce náměstka Závodu distribuce a služeb
Region Severní Morava a Slezsko - oblast Východ

Tel.: + 420 596 309 050
E-mail: dalibor.safran@veolia.com

Veolia Energie ČR, a.s.

Sídlo: 28. října 3337/7, Moravská Ostrava, 702 00 Ostrava
Společnost zapsána v obchodním rejstříku vedeném Krajským soudem v Ostravě pod sp. zn. B 318.
IČO: 451 93 410, DIČ: CZ45193410
Tel.: + 420 596 609 111, Zákaznická linka: 800 800 860

Držitel certifikátů: kvality dle ČSN EN ISO 9001, environmentálního řízení dle ČSN EN ISO 14001, bezpečnosti a ochrany zdraví při práci dle ČSN OHSAS 18001, managementu hospodaření s energií dle ČSN EN ISO 50001.

www.vecr.cz, www.veolia.cz

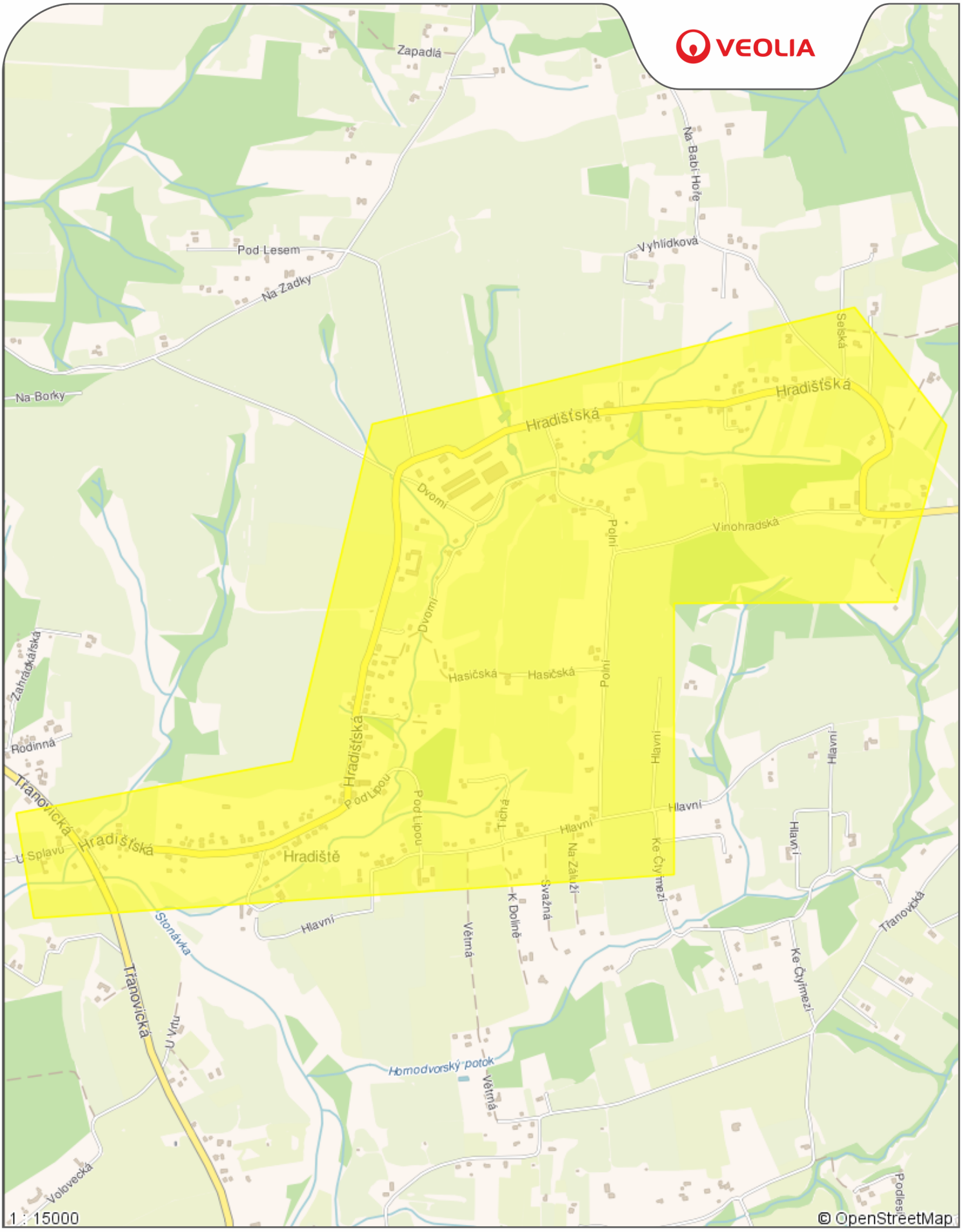

Příloha č.1

Datum: **29.06.2018**

Vyřizuje: **Bc. Patrik Musial**

Legenda:

- Tepelné podzemní rozvody
- Tepelné nadzemní rozvody
- Ostatní podzemní rozvody
- Ostatní nadzemní rozvody
- Stavební objekty

UPC Česká republika, s.r.o. *zastoupena* *společností* **InfoTel, spol. s r.o.**

Závišova 5, 140 00 Praha 4, Česká republika
IČ: 00562262
T +420 261 107 111 F +420 261 107 100

Novolíšeňská 2678/18, 628 00 Brno-Líšeň
IČ: 46981071
T +420 544 422 111 F +420 544 422 155

AWT REKULTIVACE A.S.
Ing. Jana Kalužíková
Dělnická 41
735 64 Havířov
47676175

VYJÁDŘENÍ O EXISTENCI VEDENÍ VEŘEJNÉ KOMUNIKAČNÍ SÍTĚ (VVKS) A VŠEOBECNÉ PODMÍNKY OCHRANY VEDENÍ VEŘEJNÉ KOMUNIKAČNÍ SÍTĚ SPOLEČNOSTI UPC Česká republika, s.r.o.

vydané podle § 101 zákona č. 127/2005 Sb., o elektronických komunikacích a o změně některých souvisejících zákonů (zákon o elektronických komunikacích), ve znění pozdějších předpisů a § 161 zákona 183/2006 Sb., o územním plánování a stavebním řádu (stavební zákon).

Číslo žádosti:	**E011629/18**
Název akce/stavby:	**Snížení ekologické zátěže a znečištění odpadními vodami : Výstavba kanalizace Těrlicko – Hradiště**
Vyřizuje:	Klima Boleslav / +420 606 776 105
Naše značka:	
Datum:	**13.7.2018**
Umístěno:	
Katastrální území:	Koňákov (696111), Hradiště pod Babí horou (647489)
Číslo parcely:	
Důvod vydání vyjádření:	**Sloučené územní a stavební řízení**
Popis důvodu žádosti:	
Žádost o souhlas se zjednodušeným územním řízením:	**Ne**
Žádost o souhlas s veřejnoprávní smlouvou:	**Ne**

Společnost InfoTel, spol. s r.o. (dále jen *InfoTel*) zplnomocněna od 1.3.2017 k zastupování společnosti UPC Česká republika, s.r.o. jako vlastníka sítě elektronických komunikací ve správních, stavebně – správních, povolovacích a jiných řízení na základě Vaší žádosti o vyjádření o existenci sítě po určení a vyznačení zájmového území – předložení projektové dokumentace a na základě stanovení důvodu pro vydání vyjádření vydává **následující vyjádření**:

Dle Vámi předložené dokumentace se v prostoru stavby nenacházejí žádná VVKS, která by byla v našem vlastnictví.

Se stavbou souhlasíme

Toto vyjádření se vztahuje k aktuálnímu stavu neexistence VVKS ve staveništi předmětné stavby a ke dni zahájení stavby je nutno existenci VVKS znovu ověřit.
Toto vyjádření platí 1 rok od data vystavení a pro zájmové území, které je přílohou vyjádření.

Vyjádření vydala společnost InfoTel dne: 13.7.2018

Boleslav Klima

Zájmová oblast (zájmové oblasti) zadaná žadatelem:

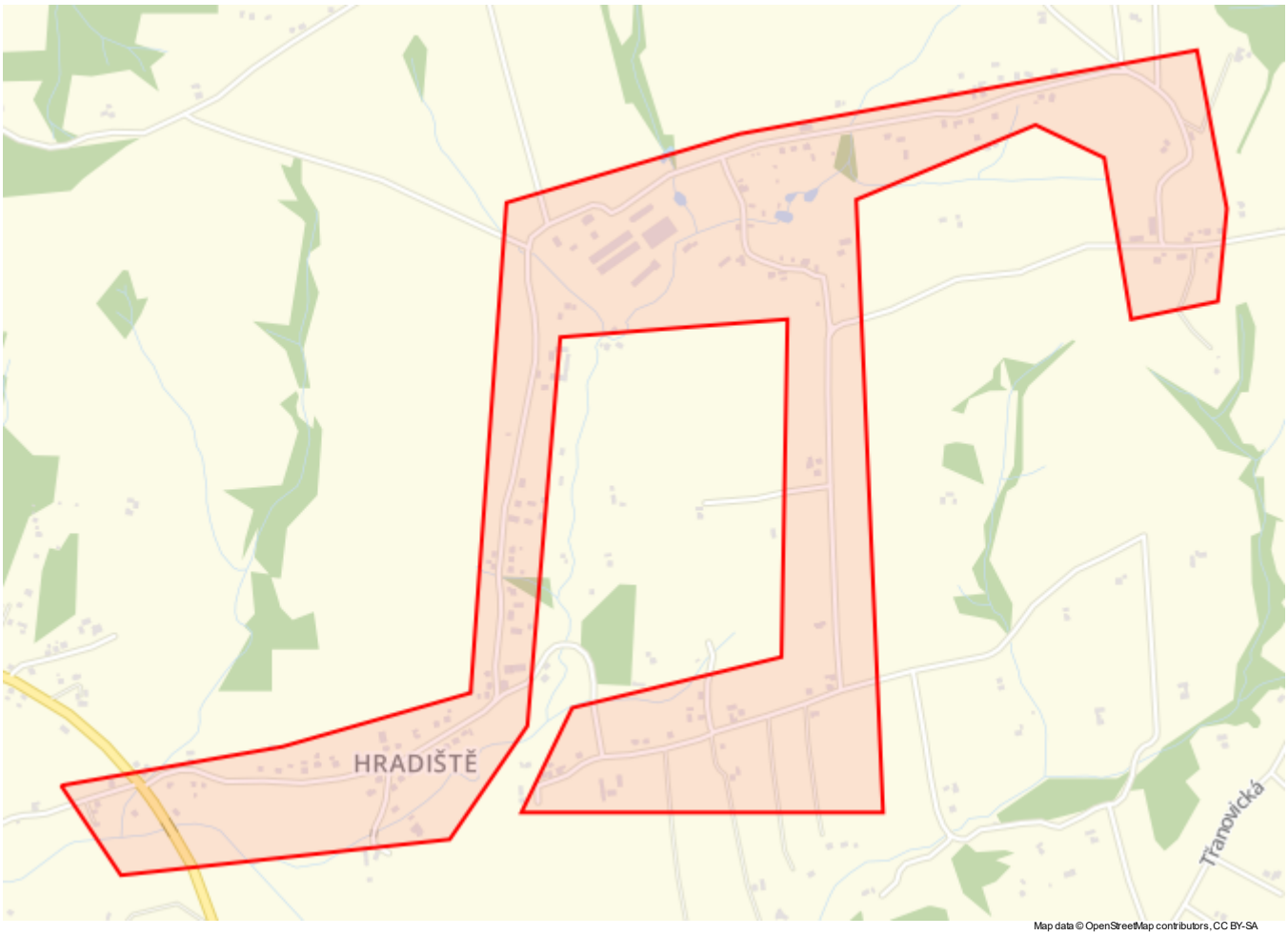

Legenda:

Kabelové trasy

Umístění technologie

Geometrie zájmové oblasti (zájmových oblastí) žádosti ve formátu WKT a souřadnicovém systému S-JTSK. Zkopírováním textu lze geometrii zobrazit v jakémkoli softwaru podporujícím formát WKT.

GEOMETRYCOLLECTION(POLYGON((-455277.388102342 -1114745.61420253,-454814.401648499 -1114703.42567135,-454416.72294673 -1114624.84543355,-454259.407155681 -1113622.49066691,-453766.791619154 -1113520.78276174,-452809.235501806 -1113426.39179979,-452774.409830923 -1113757.34529031,-452808.603536193 -1113946.43806146,-452990.465531554 -1113968.60480096,-453018.608130175 -1113631.99570923,-453154.851304406 -1113552.67586107,-453537.480510596 -1113675.89108441,-453585.948139406 -1114941.09702128,-454332.203361885 -1114879.5031046,-454209.581526969 -1114672.91529068,-453769.255166668 -1114604.00426976,-453699.590643522 -1113910.14533667,-454171.272545077 -1113908.35437284,-454305.13638947 -1114702.17361821,-454484.793681268 -1114922.62455814,-455169.312783734 -1114940.32349029,-455277.388102342 -1114745.61420253)))

ČEPS, a.s.

AWT REKULTIVACE A. S.
Dělnická 41/884
735 64 Havířov-Prostřední Suchá

Značka / ze dne	Naše značka	Vyřizuje / linka	Místo odeslání/dne
ZN: 54, 19.1.2018	109/18/BRN, 24/14730/5.2.2018/Še	Ing. Martin Šenk 591 105 286	Ostrava 5.2.2018

Snížení ekologické zátěže a znečistění odpadními vodami. Výstavba kanalizace Těrlicko - Hradiště.
Stanovisko k existenci sítí, v rámci připomínek k Projektové dokumentaci, pro účely stavebního a územního řízení

Vážený žadateli,

na základě Vaší žádosti ze dne **19.1.2018**, k akci „**nížení ekologické zátěže a znečistění odpadními vodami. Výstavba kanalizace Těrlicko - Hradiště**“ Vám sdělujeme následující:

- Přes zájmové řešené území prochází nadzemní vedení v naší správě. Jedná se o vedení přenosové soustavy **400 kV č.444** s provozním označením **TR Nošovice - Polsko (st.č.39 – 40) viz. *Příloha***. Toto vedení požívá právní ochrany jako obecně prospěšné a provozované ve veřejném zájmu. K jejich ochraně je zákonem stanovené ochranné pásmo.
- Přenosová soustava je dle § 432 občanského zákoníku provozem zvlášť nebezpečným a zákon č. 458/2000 Sb., energetický zákon v platném znění těmto zařízením poskytuje zvláštní ochranu. K zajištění jejich spolehlivého a bezpečného provozu, je zákonem zaveden institut zvláštní ochrany spočívající v definici tzv. ochranného pásma. Ochranné pásmo tohoto vedení je stanoveno zákonem č. 458/2000 Sb., energetickým zákonem v platném znění (dále jen energetický zákon) a je definováno jako souvislý prostor vymezený svislými rovinami vedenými po obou stranách vedení ve vodorovné vzdálenosti 15 m (pro 220 kV) a 20 m (pro 400 kV) od krajního vodiče na každou stranu měřené kolmo na vedení (pro vedení vystavěná po 1.1.1995). Vzhledem k tomu, že stávající vedení bylo postaveno před nabytím účinností výše uvedeného zákona, šířka jeho ochranného pásma je ve smyslu § 98, odst. 2 energetického zákona stanovena dle původního právního předpisu, tj. zákona č. 79/57 Sb., elektrizační zákon, **na 20 m (pro 220 kV) a 25 m (pro 400 kV) od krajního vodiče na každou stranu měřeno kolmo na vedení.**
- Činnost v ochranném pásmu vedení velmi vysokého napětí (vvn) a zvlášť vysokého napětí (zvn) je omezena v rozsahu § 46 odst. 8 až 10 energetického zákona. Činnost a záměry v ochranném pásmu nesmí ztížit přístup energetických provozovatelů k těmto zařízením. V ochranném pásmu elektrického vedení je zakázáno zřizovat bez souhlasu vlastníka vedení stavby či umísťovat konstrukce a jiná podobná zařízení, uskladňovat hořlavé nebo výbušné látky, provádět zemní práce apod., jakož i vysazovat chmelnice a nechávat růst porosty nad výšku 3 m.

Dále je v ochranném pásmu zakázáno zejména:

- vršit materiály a zeminu tak, že by se osoby mohly přiblížit tělem, nářadím nebo strojem blíže k fázovým vodičům, než je bezpečná vzdálenost podle ČSN EN 50110-1.
- pojíždět pod elektrickým vedením tak vysokými vozidly, náklady nebo stroji, že by mohlo dojít k přiblížení fázovým vodičům blíže, než stanoví ČSN EN 50110-1.
- používat mechanizmů s lanovými pohony, pokud nejsou zajištěny proti vymrštění při jejich přetržení.
- používat zařízení pro rozstřikování vody, u kterých je možnost nebezpečného přiblížení vodního paprsku s fázovými vodiči vedení.
- pod vedením 220 kV a 400 kV se zdržovat se stroji a dopravními prostředky dobu delší než nezbytně nutnou – ochrana před účinky elektromagnetického pole 50 Hz v pásmu vlivu zařízení elektrizační soustavy.
- sklápění automobilů, používání mechanismů i s pracovní polohou vyšší než 4 m.

- V ochranném pásmu stávajících vedení **V444** není možné bez písemného souhlasu zřizovat žádné nadzemní objekty. Pokud to technické a bezpečnostní podmínky umožňují a nedojde-li k ohrožení života, zdraví, majetku nebo bezpečnosti osob, může fyzická či právnická osoba provozující příslušné části elektrizační soustavy nebo provozovatel přímého vedení udělit dle § 46 energetického zákona písemný souhlas s činností v ochranném pásmu. Souhlas, který musí obsahovat podmínky, za kterých byl udělen, se připojuje k návrhu na územní rozhodnutí nebo k žádosti o stavební povolení; stavební úřad podmínky souhlasu nepřezkoumává. **Bez uděleného souhlasu není možné v ochranném pásmu elektrického vedení provádět zákonem zakázané činnosti.**
- Dovolujeme si v této souvislosti upozornit na ust. § 98 odst. 4 energetického zákona, podle kterého „oprávnění k cizím nemovitostem, jakož i omezení jejich užívání, která vznikla před účinností tohoto zákona, zůstávají nedotčena".
- Případné přeložky nebo úpravy vedení přenosové soustavy je nutné realizovat v souladu § 47 energetického zákona.
- Upozorňujeme na výskyt el. pole a magnetické indukce vedení 1x 220 kV a 1x 400 kV, která mají vliv na ocelová potrubí, na zabezpečovací vedení a zařízení drah, na telekomunikační obvody a další objekty v blízkosti vedení.
- Pro informaci sdělujeme, že celková šířka stávajícího ochranného pásma vedení u vedení **V444** je **78m**.
- Pro poskytnutí digitálních dat našich sítí kontaktujte p. T.Gottwalda na E-mailové adrese: gottwald@ceps.cz , případně na tel: 511105634.

S pozdravem

ČEPS, a.s.
Elektrárenská 774/2
101 52 Praha 10
DIČ: CZ25702556

Ing. Ladislav Paul
Vedoucí odboru
Správa **energetického** majetku a dokumentace oblast Východ

Žádost o vyjádření k existenci sítí v majetku ČEPS, a.s. je možné podat elektronicky prostřednictvím služby e-UtilityReport ze stránek www.ceps.cz (Pro partnery > Žádost o vyjádření k existenci sítí).

Obecní úřad Těrlicko

Májová 474/16, 735 42 Těrlicko-Horní Těrlicko

IČ: 00297 666
DIČ: CZ00297 666

Stavební úřad

Váš dopis zn.: **54**
ze dne: 19.1.2018
Č.j.: **491/2018/OTER/UpV-2**
Spis. zn.: 491/2018/OTER/UpV
Vyřizuje: Ing. Jiří Mlčoch
Telefon: 556205765
E-mail: jiri.mlcoch@terlicko.cz

Datum: **7.2.2018**

dle rozdělovníku

SDĚLENÍ

Obecní úřad Těrlicko, jako stavební úřad (dále jen „stavební úřad") příslušný podle § 13 odst. 1 písm. e) zákona č. 183/2006 Sb., o územním plánování a stavebním řádu (stavební zákon), ve znění pozdějších předpisů (dále jen „stavební zákon"), obdržel žádost o vyjádření k projektové dokumentaci pro společné povolení vlastník/souhlas vlastníka kanalizačního řádu na akci

Snížení ekologické zátěže a znečištění odpadními vodami:
Výstavba kanalizace Těrlicko - Hradiště
Vyjádření k projektové dokumentaci pro společné povolení
Těrlicko, Hradiště,

Kterou dne 23.1.2018 podala **Obec Těrlicko, IČ: 00297666, Májová 474/16, 735 42 Těrlicko-Horní Těrlicko,** kterou zastupuje na základě plné moci **AWT Rekultivace a.s., IČ: 47676175, Dělnická 884/41, 735 64 Havířov-Prostřední Suchá.**

Stručný popis předmětného záměru:

Předmětem dokumentace bude stavba hlavní návrh gravitační kanalizační stoky PP DN 300 a větví PP DN 250 a vedlejší stavby: ochranné pásmo kanalizace 1,5m od vnějšího líce stěny potrubí, přípojky (veřejná část). Stavba bude sloužit k odkanalizovaní rodinných domů, rekreačních objektů a staveb občanské vybavenosti v obci Těrlicko v části Hradiště pod Babí horou, tj. odvedení splaškových vod ze stávajících nemovitostí, včetně výhledové zástavby rodinných domů, v zájmové lokalitě do nové kanalizační sítě a dále pak do stávající veřejné splaškové kanalizace v jižní části obce Těrlicko.

V žádosti byly vzneseny následující dotazy: *(„citace")*

„Žádáme o stanovisko vlastníka veřejné dopravní a technické infrastruktury
1/ k možnosti a způsobu napojení/
2/ k podmínkám dotčených ochranných a bezpečnostních pásem

Dále žádáme o schválení nového napojení / úpravu stávající infrastruktury.
Předpokládáme, že je-li vlastník shodný s investorem, není nutná smlouva. V opačném případě prosím o koordinaci s Ing. Svobodovou."
(„konec citace")

Stavební úřad se předmětnou žádostí zabýval, kdy po posouzení všech skutečností a náležitostí ve vztahu k podané žádosti podle § 154 správního řádu

s d ě l u j e ,

že výše uvedené dotazy nejsou v kompetenci stavebního úřadu a příslušného dotčeného orgánu obce Těrlicko – životního prostředí a odpadového hospodářství, jelikož vlastník a provozovatel kanalizačního řadu v katastrálním území Hradiště pod Babí horou není obec Těrlicko, ale společnost Severomoravské kanalizace a vodovody Ostrava, a.s., IČ: 45193665, se sídlem 28. října 1235/169, 709 00 Ostrava – Mariánské Hory. Vaší žádost zašlete na vlastníka a provozovatele předmětného kanalizačního řádu.

Poučení:

Podle § 156 odst. 1 zák. č. 500/2004 Sb., správní řád ve znění pozdějších (dále jen "správní řád") jestliže vyjádření, osvědčení nebo sdělení správního orgánu trpí vadami, které lze opravit, aniž tím bude způsobena újma některé z dotčených osob, správní orgán je opraví usnesením, které se pouze poznamená do spisu.

Podle § 156 odst. 2 správního řádu vyjádření, osvědčení nebo sdělení správního orgánu, které je v rozporu s právními předpisy a které nelze opravit podle odstavce 1, zruší usnesením správní orgán, který je vydal nebo učinil, a to s účinky ode dne, kdy bylo zrušované vyjádření nebo osvědčení vydáno anebo sdělení učiněno, nestanoví-li zákon jiný postup; takové usnesení lze vydat po dobu, po kterou trvají účinky vyjádření, osvědčení nebo sdělení. Na tento postup se přiměřeně použijí ustanovení hlavy IX části druhé o přezkumném řízení.

„otisk razítka"

Ing. Jiří Mlčoch „elektronicky podepsáno"
stavební úřad

Obdrží:
žadatel a současně účastník řízení (dodejky)
AWT Rekultivace a.s., IDDS: pk86uwp
sídlo: Dělnická č.p. 884/41, 735 64 Havířov - Prostřední Suchá
zastoupení pro: Obec Těrlicko, Májová 474/16, 735 42 Těrlicko-Horní Těrlicko

Obec Těrlicko

Májová 474/16, Těrlicko - Horní Těrlicko 735 42

IČ: 00297 666
DIČ: CZ00297 666

Starosta obce

Váš dopis zn.:
ze dne:
Č.j.: 492/2018/OTER/ŽpOh-2
Sp.zn: ŽpOh/2018/012
Vyřizuje: Ing. Michaela Sýkorová
Telefon: 596 423 170
E-mail: michaela.sykorova@terlicko.cz
Datum: 19.2.2018

AWT Rekultivace a. s.
Dělnická 41/884
Havířov – Prostřední Suchá
735 64

Vyjádření správce sítí

K Vaší žádosti o vyjádření k projektové dokumentaci za vlastníka veřejného osvětlení a správce majetku pro projektovanou akci ***„Snížení ekologické zátěže a znečištění odpadními vodami: Výstavba kanalizace Těrlicko – Hradiště“*** Vám sdělujeme následující:

Po vyhodnocení předmětného záměru na základě doložených dokladů a podkladů žadatelem, nebudou výše uvedenou stavbou dotčeny sítě technické infrastruktury (kanalizační řad splaškové kanalizace) ve vlastnictví a správě Obce Těrlicko.

Dojde k dotčení vodovodních řadů na:

ul. Na Paloučku (pozemky parc. č. 220/1, 1721/1, 1721/4, 651/6, 651/27, 651/28, 651/29, 651/30, vše k. ú. Hradiště pod Babí horou),

ul. Dvorní (pozemky parc. č. 222/3, 222/1, 222/4, 222/2, 177, 222/5, 222/6, vše k. ú. Hradiště pod Babí horou). V majetku Obce Těrlicko a provozování SmVaK Ostrava, a. s.

Upozorňuji na vedení a světla veřejného osvětlení v majetku a provozování Obce Těrlicko, kolem komunikací, na podpěrných sloupech v majetku ČEZ Distribuce, a.s. nebo Obce Těrlicko.

OBEC TĚRLICKO
735 42 TĚRLICKO

Mgr. Bc. Martin Polášek
Starosta obce

Příloha: Mapka se zakreslením vedení a světel veřejného osvětlení

Michaela Sýkorová
Digitálně podepsal Michaela Sýkorová
Datum: 2018.02.19 16:10:56 +01'00'

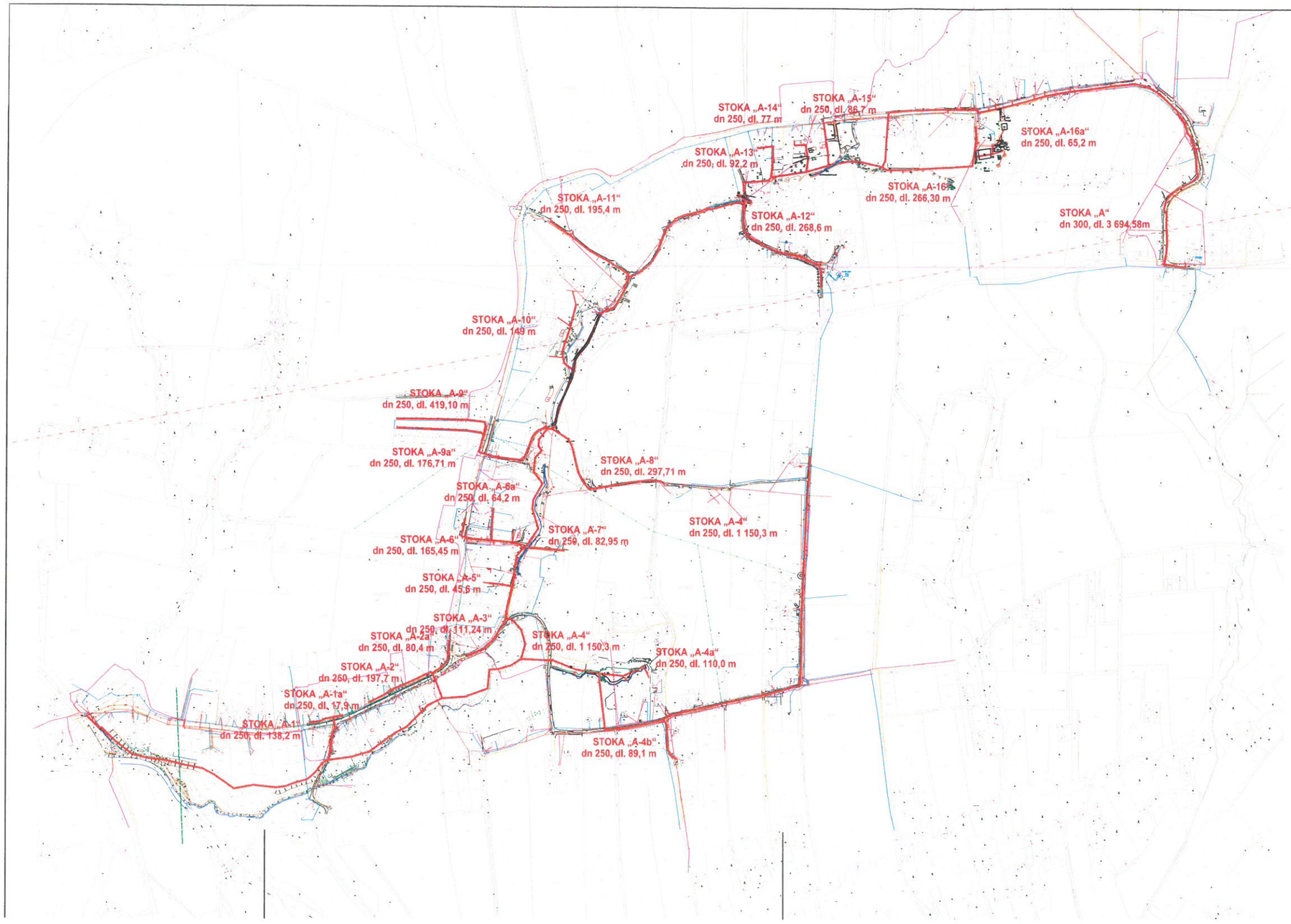

V zakresleném území se nenachází žádné pozemní ani nadzemní vedení naší společnosti.
Proti realizaci projektu nemáme námitek.
Platnost vyjádření je 1 rok od vydání.

Datum: 14. 02. 2018

Podpis:

Vodafone Czech Republic a.s.
náměstí Junkových 2, 155 00 Praha 5
IČO: 25788001, DIČ: CZ25788001
tel.: 776 971 111, fax: 776 971 922
-27-

LEGENDA:

- KANALIZACE SPLAŠKOVÁ – GRAVITACE
- VEŘEJNÉ ČÁSTI PŘÍPOJEK
- STÁVAJÍCÍ KANALIZACE SPLAŠKOVÁ
- KANALIZACE DEŠŤOVÁ
- VODOVOD
- PLYNOVOD
- KABELY NN nadzemní
- KABELY NN podzemní
- KABELY VN nadzemní
- TELEKOMUNIKAČNÍ KABELY nadzemní
- TELEKOMUNIKAČNÍ KABELY podzemní

S

Pozn. Na výkresech nejsou značeny soukromé přípojky na pozemcích soukromých vlastníků - nejsou v evidenci správců sítí a také neevidované dešťové kanalizace.

Tato dokumentace včetně všech příloh v tištěné i elektronické podobě je autorským dílem a je duševním vlastnictvím společnosti AWT Rekultivace, a.s., IČ: 47676175. Autorská práva k dokumentaci jsou chráněna autorským zákonem. Objednatel této dokumentace je oprávněn ji využívat pouze k účelům vyplývajícím z uzavřené smlouvy. Jiné užití projektové dokumentace bez písemného souhlasu vlastníka je zakázáno.

DOKUMENTACE PRO ÚZEMNÍ ŘÍZENÍ		DUR
Projektový manažer: Ing. Jana Kalužíková, tel: 735 197 265, email: jana.kaluzikova@awt-rekultivace.cz	Projektant: Ing. Tereza Junaedl, IČ: 5773075, Nám. Svobody 56, 76811 Chropyně, tel: 606 720 581, email: junaedl@seznam.cz	Generální projektant: AWT REKULTIVACE a.s., Dělnická 41/884, 735 64 Havířov-Prostřední Suchá, tel:+420 596 580 111, IČO: 47676175, www.awt-rekultivace.cz
Hlavní inženýr projektu: Ing. Jana Kalužíková, tel: 735 197 265, email: jana.kaluzikova@awt-rekultivace.cz	Vypracoval: Ing. Tereza Junaedl, tel: 606 720 581, email: junaedl@seznam.cz	
Zodpovědný projektant: Ing. Lenka Macková, tel: 774 962 865, email: le.mackova@gmail.com	Kontroloval: Ing. Roman Hrabec, MBA, tel: 602 576 475, email:roman.hrabec@awt-rekultivace.cz	
Investor: Obec Těrlicko, Májová 474/16, 735 42 Těrlicko - Horní Těrlicko		Datum 1.v.: 27.12.2017
Stavba: Snížení ekologické zátěže a znečištění odpadními vodami : Výstavba kanalizace Těrlicko - Hradiště k.ú. Hradiště pod Babí horou (okres Karviná);647489		Číslo zakázky: 17A020
		Formát: 5 x A4
		Revize:
		Měřítko: 1:5000
Stavební objekt (SO), provozní soubor (PS): ... Díl: ...		Paré: / Číslo dokumentu: C.2.
Dokument: CELKOVÝ SITUAČNÍ VÝKRES		

PRO SPOLEČNÉ ZÁŽITKY

Ing. Jana Kalužíková
Dělnická 41
735 64 Havířov
47676175

Vyřizuje: Dundáček Petr
E-mail: petr.dundacek@t-mobile.cz

Naše značka: **E25713/18**

V Praze dne: **13.7.2018**

Potvrzení přijetí žádosti
k vyjádření a stanovení podmínek pro udělení souhlasu s umístěním stavby v ochranném pásmu sítě technické infrastruktury (TI) společnosti T-Mobile Czech Republic a.s.

Vydané podle § 101 ZÁKONA Č. 127/2005 Sb., o elektronických komunikacích a o změně některých souvisejících zákonů (zákon o elektronických komunikacích – dále jen ZEK), ve znění pozdějších předpisů a §161 zákona č. 183/2006 Sb., o územním plánování a stavebním řádu (stavební zákon) či dle dalších příslušných právních předpisů

Věc: Snížení ekologické zátěže a znečištění odpadními vodami : Výstavba kanalizace Těrlicko – Hradiště

Stupeň: Sloučené územní a stavební řízení

Vaše žádost o vyjádření k existenci sítě elektronických komunikací byla přijata ke zpracování.

Vyjádření k existenci sítě elektronických komunikací obdržíte nejpozději do 30 dnů od doručení žádosti.

T-Mobile
T-Mobile Czech Republic a.s.
Tomíčkova 2144/1
149 00 Praha 4
IČ 649 49 681, DIČ CZ64949681

.....

Ochrana sítí
Technologický úsek

Seznam příloh

Příloha č.1 - Rekapitulace žádosti
Příloha č.2 - Situační plánek

Příloha č. 1

Rekapitulace žádosti o vyjádření k existenci sítě elektronických komunikací

Číslo žádosti:	**E25713/18**
Název stavby /akce:	**Snížení ekologické zátěže a znečištění odpadními vodami : Výstavba kanalizace Těrlicko – Hradiště**
Datum podání žádosti:	**13.7.2018**
Důvod žádosti:	**Sloučené územní a stavební řízení**
Popis jiného důvodu žádosti:	
Poznámka:	

Žadatel

Firma / organizace:	
IČ	
DIČ	**AWT REKULTIVA**
Kontaktní osoba:	**Ing. Jana Kalužíková**
Adresa:	**Dělnická 41**
Město / obec:	**Havířov**
PSČ:	**735 64**
Stát:	**47676175**
E-mail:	**jana.kaluzikova@awt-rekultivace.cz**
Telefonní číslo:	**735197265**

Stavebník

Firma / organizace:	
Kontaktní osoba:	**Ing. Jana Kalužíková**
Adresa:	**Dělnická 41**
Město / obec:	**Havířov**
PSČ:	**735 64**
Stát:	**47676175**
E-mail:	**jana.kaluzikova@awt-rekultivace.cz**
Telefonní číslo:	**735197265**

Stavba

Výška nad terénem (metry):	**0 m**
Projektant:	**AWT Rekultivace**
Druh stavby:	**Liniová stavba**
Hodnota projektu:	**80 mil. Kč**
Měsíc zahájení stavby:	**03/2019**
Měsíc ukončení stavby:	**10/2020**

Odeslání stanoviska

E-mail:	**jana.kaluzikova@awt-rekultivace.cz**

Příloha č. 2

Situační plánek

Zájmová oblast (zájmové oblasti) zadaná žadatelem

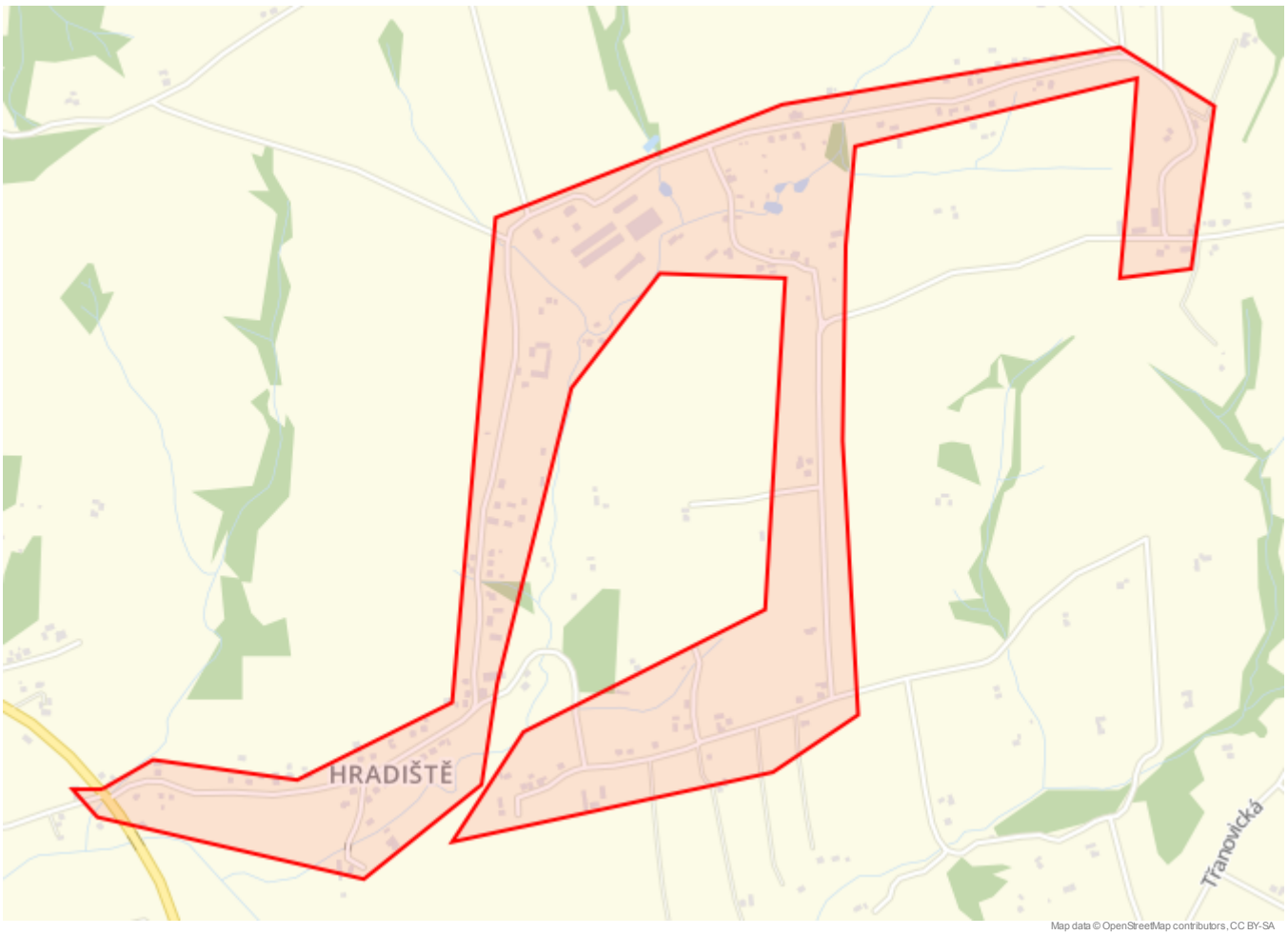

Geometrie zájmové oblasti (zájmových oblastí) žádosti ve formátu WKT a souřadnicovém systému S-JTSK. Zkopírováním textu lze geometrii zobrazit v jakémkoli softw aru podporujícím formát WKT.

GEOMETRY COLLECTION(POLY GON((-455120.321354475 -1114742.36649483,-455013.728807126 -1114692.36263493,-454730.260879508 -1114756.05503858,-454409.195972691 -1114627.79568367,-454243.359064131 -1113672.57398717,-453654.485989692 -1113495.23491579,-452973.039664602 -1113436.89361345,-452794.603822306 -1113569.20383046,-452867.432029238 -1113888.20565914,-453010.775230263 -1113894.97114313,-452969.946167488 -1113663.09384636,-452944.192689835 -1113501.17180499,-453516.435363104 -1113590.1927515,-453551.161510195 -1113785.42591621,-453589.279557947 -1114172.30677666,-453603.332470296 -1114719.08610348,-453782.316827719 -1114818.86933866,-454432.061828301 -1114904.54190203,-454272.178647187 -1114697.93660746,-453771.095852971 -1114494.73292503,-453676.72744598 -1113840.07027161,-453925.69636254 -1113810.23824079,-454120.219378051 -1114023.24044126,-454316.72519787 -1114598.2848951,-454364.072263129 -1114795.60730822,-454613.932335112 -1114963.8173413,-455134.152535897 -1114796.95020415,-455178.90976332 -1114737.51784896,-455120.321354475 -1114742.36649483)))

DIAMO, státní podnik
odštěpný závod ODRA
Sirotčí 1145/7, Vítkovice
703 00 Ostrava

AWT ADVANCED WORLD TRANSPORT
AWT REKULTIVACE A.S.
PODATELNA
13-08- 2018
841/1015

AWT Rekultivace a.s.
Ing. Roman Hrabec
ředitel pro obchod
Dělnická 41/884
735 64 Havířov-Prostřední Suchá

Vaše značka/ze dne	Naše značka	Vyřizuje/Tel.	Ostrava
794/1642/27.03.2018	D500/21470/2018	Kopecký/596 703 418	2018-07-31

Aktualizace vyjádření k existenci sítí pro akci „Snížení ekologické zátěže a znečištění odpadními vodami: Výstavba kanalizace Těrlicko-Hradiště“ v katastrálním území Hradiště pod Babí horou

Vážený pane,

dopisem ze dne 27.03.2018 jste nás požádal o aktualizaci vyjádření k existenci inženýrských sítí pro předmětnou akci.

Na základě výše uvedeného DIAMO, státní podnik, odštěpný závod ODRA sděluje, že vyjádření k existenci sítí zn. D500/19943/2017 ze dne 03.07.2017 zůstává nadále v platnosti, a to v plném rozsahu.

Toto vyjádření zn. D500/21470/2018 je platné 1 rok od data vydání v rozsahu zájmového území a pro účely uvedené žadatelem.

S pozdravem

DIAMO, státní podnik
odštěpný závod ODRA
Sirotčí 1145/7, Vítkovice
703 00 Ostrava

Ing. Josef Havelka
vedoucí odštěpného závodu ODRA

DIAMO, státní podnik,
odštěpný závod ODRA
Sirotčí 1145/7
703 86 Ostrava - Vítkovice

AWT REKULTIVACE A.S.
13 -07- 2017
671/1692

AWT Rekultivace a.s.
Ing. Roman Hrabec
Dělnická 41/884
735 64 Havířov-Prostřední Suchá

13.7.2017

Vaše značka/ze dne	Naše značka	Vyřizuje/Tel.	Ostrava
572/1427/8.6.2017	D500/19943/2017	Diamantová/596 703 405	2017-07-03

Vyjádření k existenci sítí k akci „Snížení ekologické zátěže a znečištění odpadními vodami: Výstavba kanalizace Těrlicko-Hradiště" v k.ú. Hradiště pod Babí horou

Vážený pane,

dopisem ze dne 8.6.2017 jste nás požádal o vyjádření k existenci inženýrských sítí v naší správě a stanovení podmínek správce sítí k výše uvedené akci v katastrálním území Hradiště pod Babí horou. Rozsah zájmového území je zřejmý z Výkresu širších vztahů C1 a ze zákresu na podkladu katastrální mapy, které byly součástí Vaší žádosti.

DIAMO, státní podnik, odštěpný závod ODRA nemá v zájmovém území inženýrské sítě ani žádná zařízení ve své správě.

Současně Vám tímto poskytujeme následující informace:

- Stavba je situována mimo území s nebezpečím výstupu důlních plynů a při její ralizaci není nutno provádět žádná protimetanová bezpečnostní opatření z hlediska nebezpečí výstupu důlních plynů na povrch.
- Předmětné území se nachází mimo dobývací prostory stanovené pro černé uhlí.
- Území se však nachází v chráněném ložiskovém území (CHLÚ) české části Hornoslezské pánve a tato skutečnost je zohledněna v platných podmínkách ochrany ložiska černého uhlí v CHLÚ, stanovených Rozhodnutím MŽP ČR č.j. 748/580/16,30134/ENV ze dne 3.5.2016. Toto rozhodnutí nahrazuje přílohu č. 1 výrokové části nadále platného rozhodnutí ze dne 4.7.2013, vydaného MŽP ČR pod č.j. 984/580/13,47186/ENV a současně nahrazuje přílohu č.2 (mapovou část) rozhodnutí MŽP ČR č.j. 870/580/15,37302/ENV ze dne 2.6.2015. Tyto dokumenty zařazují území do skupin stavenišť podle ČSN 730039 pro stavby na poddolovaném území.
- Při výstavbě je nutno vycházet z platných ustanovení příslušných pro stavby na poddolovaném území. Tato jsou k nahlédnutí na příslušných stavebních úřadech. Dle § 19, odst. 1 a 2 zákona č. 44/1988 Sb., o ochraně a využití nerostného bohatství (horní zákon) v platném znění, rozhodnutí o umístění staveb a zařízení v CHLÚ, které nesouvisí s dobýváním, může vydat příslušný orgán podle zvláštních právních předpisů jen na základě závazného stanoviska orgánu kraje v přenesené působnosti, vydaného po projednání s obvodním báňským úřadem, který navrhne podmínky pro umístění, popřípadě provedení stavby nebo zařízení. Žadatel o vydání rozhodnutí o umístění stavby

nebo zařízení v CHLÚ, které nesouvisí s dobýváním, doloží žádost závazným stanoviskem orgánu kraje v přenesené působnosti (viz výše).

DIAMO, státní podnik, odštěpný závod ODRA vydává toto vyjádření vedené pod značkou D500/19943/2017 na základě žádosti společnosti AWT Rekultivace a.s. ze dne 8.6.2017.

Vyjádření je platné 1 rok od data vydání v rozsahu zájmového území a pro účely uvedené žadatelem.

S pozdravem

DIAMO, státní podnik,
odštěpný závod ODRA
-1-

Ing. Josef Havelka
vedoucí odštěpného závodu ODRA

OKD

katuščky

AWT REKULTIVACE A.S.
27-06-2017
693/1537

AWT REKULTIVACE A.S.
Ing. Roman Hrabec
Dělnická 41/884
Havířov – Prostřední suchá
735 64

OŘ

30.6.2017

Váš dopis značky/ ze dne	naše značka	vyřizuje/linka	Místo a datum
572/1425/8.6.2017	OEŽP/Cs/2017/73	Libor Csöllei/725868427 libor.csollei@okd.cz	Karviná 26. 6. 2017

Vyjádření k žádosti o existenci sítí a podmínek správce sítí pro akci "Snížení ekologické zátěže a znečištění odpadními vodami: výstavba kanalizace Těrlicko - Hradiště" v k. ú. Horní Těrlicko.

K žádosti o vyjádření k existenci sítí a podmínek správce sítí pro akci "Snížení ekologické zátěže a znečištění odpadními vodami: výstavba kanalizace Těrlicko - Hradiště" v k. ú. Horní Těrlicko uvádíme následující: v zájmovém území se nenachází potrubí, kanalizace a rozvody elektrické energie ve správě OKD, a.s.

S pozdravem

Ing. Luděk Čechák
vedoucí oddělení energetických provozů
na základě plné moci ze dne 9.12. 2016

OKD, a.s. | Stonavská 2179 | Doly | 735 06 Karviná
Telefon +420 596 261 111 | Fax +420 596 118 844 | E-mail info@okd.cz | www.okd.cz

IČ 26863154 | DIČ CZ26863154 | Bankovní spojení č.ú. 1641387369/0800 | Česká spořitelna, a.s.
Společnost zapsaná v obchodním rejstříku vedeném u Krajského soudu v Ostravě, oddíl B, vložka 2900

OKD, a. s. Informační technologie
Stonavská 2179, Doly, 735 06 Karviná

AWT REKULTIVACE A.S.
PODATELNA
26 -07- 2018
799 / 1799

ŽÁDOST

o vyjádření k existenci zařízení technologické telekomunikační sítě OKD, a. s. Informační technologie

Žadatel : **AWT Rekultivace a.s. Dělnická 41884, 735 64 Havířov Prostřední Suchá**

NÁZEV STAVBY: **„Snížení ekologické zátěže a znečištění odpadními vodami: Výstavba kanalizace Těrlicko - Hradiště "**

Vyřizuje : osobně
Jméno: ing. Jana Kalužíková
Číslo jednací : Datum : 20.7.2018

Žádáme o vyjádření, zda a které Vaše zařízení technologické telekomunikační sítě OKD, a. s. Informační technologie nebo zájmy chráněné Zákonem 127/2005 Sb. a dalšími předpisy budou stavbou dotčeny. Současně žádáme o stanovení podmínek, za kterých vydáte souhlas se stavbou.

Razítko a podpis žadatele :

VYJÁDŘENÍ č.j. IT 198 /2018

Při realizaci výše uvedené stavby **NEDOJDE** ke styku, souběhu, křížení, přiblížení s technologickou telekomunikační sítí OKD, a. s. Informační technologie.

Dotčené území: k.ú. Hradiště pod Babí horou, parc. neupřesněno
dle dodaného zakreslení stavby

s označením : .....

Mimo všeobecných podmínek musí být dále dodrženy tyto podmínky :

Vyjádření **je vystaveno** pro účely územního a stavebního řízení.
Budou li podmínky uvedené v tomto vyjádření součástí stavebního povolení souhlasíme s prováděním stavby a žádáme pouze o zaslání opisu stavebního povolení.
Platnost tohoto vyjádření je po dobu 12-ti měsíců ode dne vystavení

OKD, a. s. Informační technologie
Stonavská 2179, Doly, 735 06 Karviná

Všeobecné podmínky :

Žadatel nebo stavebník zajistí ochranu zařízení telekomunikační sítě OKD, a. s. Informační technologie v rozsahu Zákona 127/2005 Sb., příslušnými ČSN a podmínkami uvedenými v tomto vyjádření tak, aby v průběhu stavební činnosti a po jejím ukončení nedošlo k jeho poškození. V této souvislosti odpovídá za škody vzniklé na zařízení telekomunikační sítě, tak i za škody vzniklé na zdraví a majetku třetích osob. Stavebník nebo provádějící organizace je povinna učinit veškerá opatření k ochraně zařízení uvedených v tomto vyjádření během stavby a po jejím dokončení zejména tím že :

1. Uvědomí OKD, a.s. Informační technologie (společnost K2 connect solution s.r.o.) o zahájení stavebních prací nejméně 15 dnů předem. Dozor pro telekomunikační síť zajišťuje pro OKD, a.s. Informační technologie společnost K2 connect solution s.r.o. p.Ing.Steffek Václav, tel. 730809962.
2. Bude dodržovat ochranné pásmo u telekomunikačních kabelů – 1 m na každou stranu od krajního kabelu. Dále na trasu kabelu nebude uskladňovat materiál, zeminu a nebude provádět žádnou činnost, která by znesnadňovala přístup ke kabelu a ohrožovala bezpečnost jeho provozu.
3. Před zahájením zemních prací požádá o vytýčení kabelů telekomunikační sítě přímo na staveništi. Vytýčení provádí pro telekomunikační síť OKD, a.s. Informační technologie společnost K2 connect solution s.r.o. p.Ing.Steffek Václav, tel. 730809962 na základě vystavené objednávky . V případě nutnosti zajistí stavebník provedení kontrolních sond ručním výkopem, při splnění bodu 2 Zpoplatnění vytyčovacích prací bude provedeno na místě hotovostní platbou. Za tuto platbu bude žadateli vystaven příjmový daňový doklad.
4. Provede prokazatelné seznámení pracovníků, kteří budou provádět zemní práce, s polohou kabelového vedení dotčeného dle tohoto vyjádření . V ochranném pásmu ve vzdálenosti 1 m od telekomunikačního kabelu je nutno veškeré výkopové práce provádět ručně bez použití mechanizmů.
5. Zajistí odkryté podzemní vedení jednak proti prověšení kabelů (podchycením kabelů na pevnou podložku) aby nedošlo k jeho poškození . Bližší instrukce podá odpovědný zástupce společnosti K2 connect solution s.r.o. případně jimi určení pracovníci zajišťující odborný dozor.
6. Ohlásí neprodleně každé poškození telekomunikační sítě, na které bylo vydáno vyjádření a ke kterému došlo během stavebních prací
7. Ohlásí ukončení stavby a před zakrytím kabelů zeminou požádá zástupce společnosti K2 connect solution s.r.o. o kontrolu na místě samém. Předání a převzetí dotčeného místa musí být doloženo zápisem ve stavebním nebo montážním deníku.
8. Okamžitě ohlásí každé poškození dotčeného zařízení.

V Ostravě dne : 20.7. 2018

Pro žadatele vypracoval: Ing.Václav Steffek, společnost K2 connect solution s.r.o.
tel. 556 674 800, mob.: 730 809 962, e-mail: vaclav.steffek@k2connect.cz

podpis

K2 connect solution s.r.o.
Kokšární 1097/7,
702 00 Ostrava-Přívoz
IČ: 27787966
DIČ: CZ27787966
tel.: +420 595 135 111
fax: +420 596 134 567

2

Za OKD, a.s. Informační technologie
Ing. Antonín Štěrba
Tel.: 596 262 077, 606 515 520

razítko, podpis:

OKD, a.s.
Stonavská 2179, Doly
735 06 Karviná
IČ 05279277

21.7.

Platnost vyjádření

Prodloužil :

razítko - podpis

ČESKÉ RADIOKOMUNIKACE
MEDIA, TELCO & CLOUD services

Obec Těrlicko
Májová 474
73542 Těrlicko

Váš dopis značky / ze dne	Naše značka	Vyřizuje	Místo odeslání / dne
/ 16.06.2017	UPTS/OS/172556/2017	Petra Průchová	Praha / 21.06.2017

Věc: Vyjádření k existenci podzemních sítí spol. České Radiokomunikace, a.s.

Účel: Existence sítí

Akce: Snížení ekologické zátěže a znečištění odpadními vodami: Výstavba kanalizace Těrlicko - Hradiště

K Vaší žádosti o vyjádření k existenci sítí Vám sdělujeme, že ve Vámi vyznačeném/řešeném území nedojde ke styku s žádným podzemním vedením/zařízením v naší správě.

S pozdravem

Za správnost:

České Radiokomunikace a.s.
Skokanská 2117/1
169 00 Praha 6
(54)

Ing. Houžvička Tomáš
Senior specialista ATP

Příloha: Daňový doklad

Platnost tohoto vyjádření je jeden rok od data vystavení, tj. do 21.06.2018 PIN: 4171

Úhradu částky za vyjádření proveďte na účet Českých Radiokomunikací, a.s. Číslo účtu Českých Radiokomunikací, a.s. vč. variabilního symbolu naleznete na přiloženém Zjednodušeném daňovém dokladu.

GreenGas
capture the energy

29 -06- 2017
642/1579

OR 30.6.2017

AWT Rekultivace a.s.
Dělnická 41/884
735 64 Havířov – Prostřední Suchá

Váš dopis značky	Naše značka	Vyřizuje / linka	Paskov dne
572/1426 8.6.2017	Ing.Šm/571/17 1312	Ing.Šmolka/339	23.6.2017

„Snížení ekologické zátěže a znečištění odpadními vodami : Výstavba kanalizace Těrlicko - Hradiště“, k.ú. Hradiště pod Babí Horou – vyjádření k existenci sítí

Vaším dopisem z 8.6.2017 jste nás požádali o vyjádření k výše uvedené akci a svoji žádost doložili její situací.

Sdělujeme Vám, že v předmětném území nemáme plynovody ani jiná zařízení a nemáme tedy k Vaší akci připomínky.

Toto vyjádření má platnost 2 roky.

Green Gas DPB, a.s.
Rudé armády 637
739 21 Paskov

S pozdravem

Ing. Milan Stoniš
vedoucí Divize důlních služeb
na základě plné moci ze dne 2.1.2017

OPTILINE a.s.

a tr rekultivace

Dělnická 884
35 4 Havířov

Vaše značka	*Naše značka*	*Vyřizuje*	*V Praze dne*
	1411801414	Středisko dokumentace SITEL	13.07.2018

Věc: Vyjádření k existenci technické infrastruktury
– podzemního komunikačního vedení a zařízení veřejné komunikační sítě

Stavba:
Snížení ekologické zátěže a znečištění odpadními vodami : Výstavba kanalizace Těrlicko – Hradiště
– Zájmové území stavby vyznačeno ve Vaši žádosti

Společnost **OPTILINE a.s.,** se sídlem Brno, Příkop 843/4, PSČ 602 00, zastoupena společností SITEL, spol. s r.o., se sídlem Baarova 957/15, Praha 4, PSČ 140 00 (dále jen "SITEL"), Vám sděluje, že ve vyznačeném zájmovém území se nenachází žádná podzemní komunikační vedení a zařízení veřejné komunikační sítě ve vlastnictví společnosti OPTILINE a.s.

Souhlasíme s vydáním pro tyto účely: Informativní, Ohlášení stavby, Rozhodnutí o umístění stavby, Stavební povolení, Veřejnoprávní smlouvy, Zjednodušené územní řízení, zemní souhlas.

Toto vyjádření má platnost 1 rok ode dne vydání.

V případě další korespondence uvádějte naše číslo jednací.

S pozdravem

SITEL, spol. s r.o.
Nad Elektrárnou 1526/45
106 00 Praha 10
tel.: 267 198 111
DIČ: CZ44797320

Přílohy: polohopisný plánek
Kopie: žádné

OPTILINE a.s.

Situační výkres

Platí pouze s vyjádřením 1411801414.

Zakreslené polohy zařízení v příloze jsou pouze informativní.

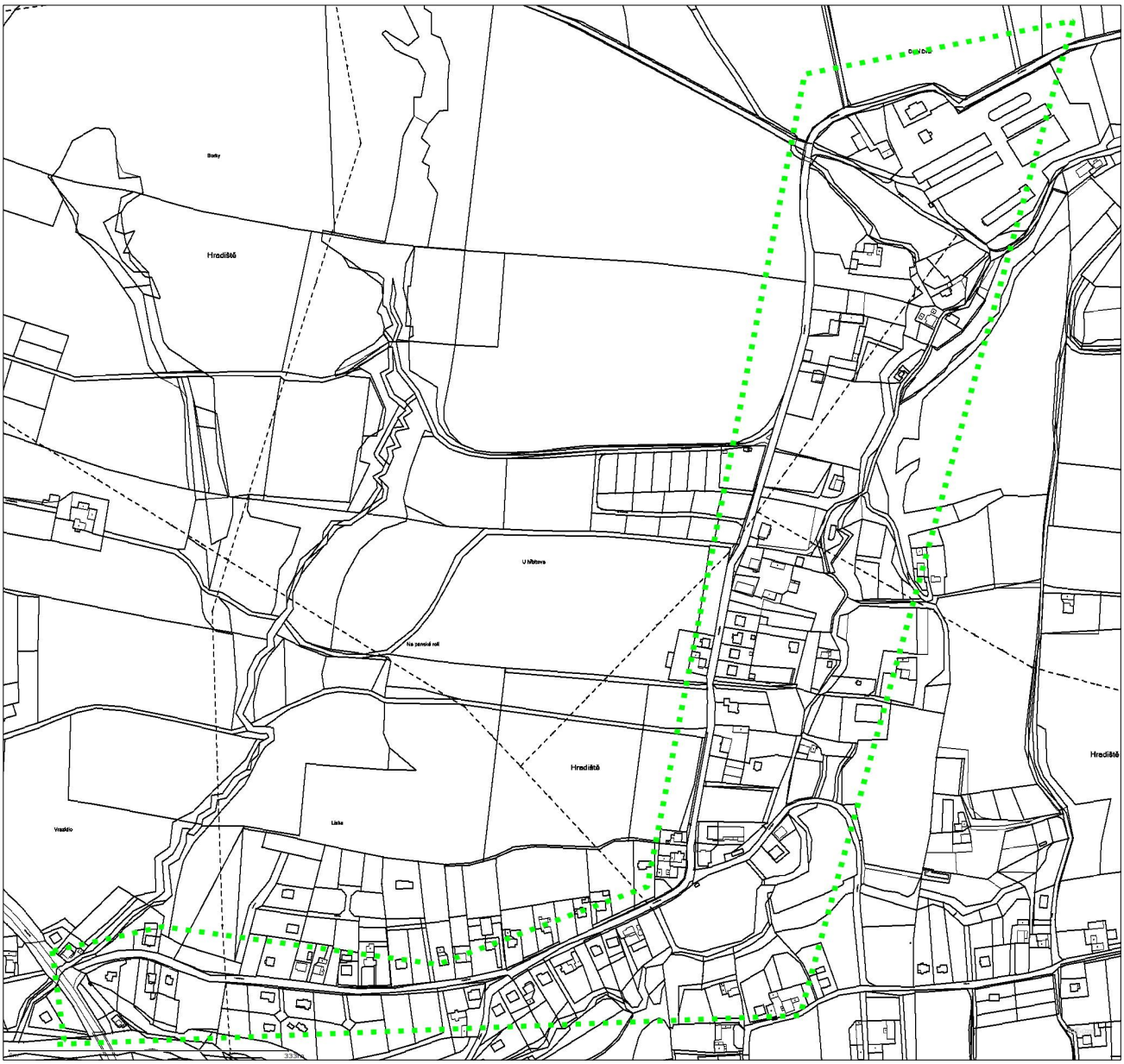

Legenda

Zájmové území

Komunikační vedení

Dotčená katastrální území: Hradiště pod Babí horou

Optiline a.s.
Příkop 843/4, Brno, PSČ 602 00
IČ: 26270412, DIČ: CZ26270412
zapsána v OR u KS v Brně, oddíl B, vložka 3677

Zastoupena společností SITEL, spol. s r.o.
se sídlem Baarova 957/15, Praha 4, PSČ 140 00
tel.: 267 198 111, fax: 267 198 222
web: www.sitel.cz
IČ: 44797320, DIČ: CZ44797320
zapsána v OR u MS v Praze, oddíl C, vložka 6725

SITEL, spol. s r.o.
Společnost pro výstavbu integrovaných telekomunikací
Sídlo: Baarova 957/15, 140 00 Praha 4
Provozovna: Nad Elektrárnou 1526/45, 106 00 Praha 10

a tr rekultivace

Dělnická 884
35 4 Havířov

Vaše značka	*Naše značka*	*Vyřizuje*	*V Praze dne*
	1111803137	Středisko dokumentace SITEL	13.07.2018

Věc: Vyjádření k existenci technické infrastruktury
– podzemního komunikačního vedení a zařízení veřejné komunikační sítě

Stavba:

Snížení ekologické zátěže a znečištění odpadními vodami : Výstavba kanalizace Těrlicko – Hradiště

– Zájmové území stavby vyznačeno ve Vaši žádosti

Společnost **SITEL, spol. s r.o.,** se sídlem Baarova 957/15, Praha 4, PSČ 140 00 (dále jen "SITEL"), Vám sděluje, že ve vyznačeném zájmovém území se nenachází žádná podzemní komunikační vedení a zařízení veřejné komunikační sítě ve vlastnictví společnosti SITEL, spol. s r.o.

Souhlasíme s vydáním pro tyto účely: Informativní, Ohlášení stavby, Rozhodnutí o umístění stavby, Stavební povolení, Veřejnoprávní smlouvy, Zjednodušené územní řízení, zemní souhlas

Toto vyjádření má platnost 1 rok ode dne vydání.

V případě další korespondence uvádějte naše číslo jednací.

S pozdravem

SITEL, spol. s r.o.
Nad Elektrárnou 1526/45
106 00 Praha 10
tel.: 267 198 111
DIČ: CZ44797320

Přílohy: polohopisný plánek
Kopie: žádné

SITEL, spol. s r.o.
Společnost pro výstavbu integrovaných telekomunikací
Sídlo: Baarova 957/15, 140 00 Praha 4
Provozovna: Nad Elektrárnou 1526/45, 106 00 Praha 10

Situační výkres

Platí pouze s vyjádřením 1111803137.

Zakreslené polohy zařízení v příloze jsou pouze informativní.

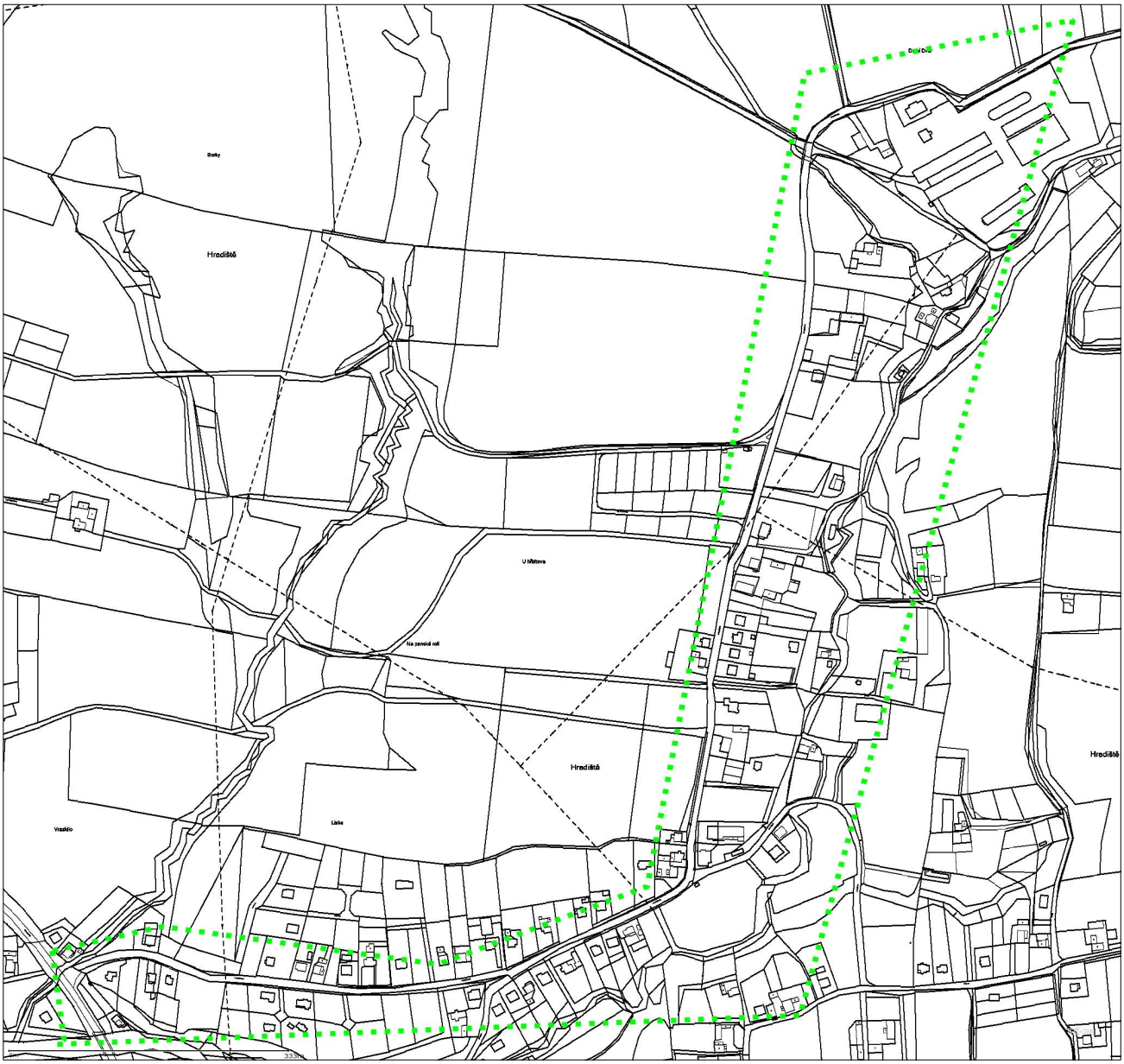

Legenda

Zájmové území

Komunikační vedení

Dotčená katastrální území: Hradiště pod Babí horou

tel.: +420 267 198 111, fax: +420 267 198 222
e-mail: sitel@sitel.cz web: www.sitel.cz

MANAGEMENT SYSTEM CERTIFICATION DNV·GL ISO 9001 = ISO 14001 OHSAS 18001
INFORMATION SECURITY MANAGEMENT SYSTEMS DNV·GL ISO/IEC 27001

bank. spojení: ČSOB Praha 5, č.ú. 892803/0300
IČ: 44797320, DIČ: CZ44797320
spis.zn.C.6725 u Městského soudu v Praze

ENERGETIKA TŘINEC
AKCIOVÁ SPOLEČNOST

AWT
AWT REKULTIVACE A.S.
PODATELNA
10-07-2017
663/1656

AWT REKULTIVACE a.s.
Ing. Jana Kalužíková
Dělnická 41/884
735 64 Havířov – Prostřední Suchá

OŘ 10.7.2017

V Třinci, dne 30. června 2017
EA/Ci/Cze/119

Věc

Vyjádření k existenci sítí ke stavbě: „Výstavba kanalizace Těrlicko - Hradiště“

V návaznosti na Váš dopis zn.572/1126, doložený výkresem širších vztahů C1 s vyznačením plánované výstavby kanalizační sítě v části k.ú. Hradiště pod Babí horou (647487) Vám sdělujeme, že plánovanou stavbou v uvedeném katastrálním území **nedojde k dotčení** žádné podzemní sítě v našem vlastnictví, či správě.

Toto stanovisko je platné 2 roky od data vydání.

S pozdravem

Ing. Jan Čepec
Technický ředitel

ENERGETIKA TŘINEC
AKCIOVÁ SPOLEČNOST
Průmyslová 1024, Staré Město
739 61 Třinec
(7)

Vyřizuje: Alan Czempka – 558/532826

FiT-OUT
Fine Technology Outsource

Fine Technology Outsource, s.r.o.
Tylova 473/27
301 00 Plzeň

AWT REKULTIVACE A. S.
Ing. Jana Kalužíková
DĚLNICKÁ 41/884
735 64 HAVÍŘOV - PROSTŘEDNÍ SUCHÁ
id 4327

č.j.: 4327 vyřizuje: odd. dokumentace 3 tel.: 605 718 174 e-mail: site@fit-out.eu

Věc: **Nekolizní vyjádření** Praha 6.4.2018

Vážený pane / Vážená paní,

společnost Alcom Systems, s.r.o. se sídlem Hlubinská 1378/36, 702 00, zastoupena společností Fine Technology Outsource, s.r.o., se sídlem Tylova 473/27, 301 00 Plzeň Vám sděluje, že:

V zakresleném prostoru stavby nedojde ke kolizi se sítěmi společnosti Alcom Systems, s.r.o..

S realizací stavby ***Snížení ekologické zátěže a znečištění odpadními vodami: Výstavba kanalizace Těrlicko – Hradiště*** souhlasíme. Všechny změny v PD je třeba znovu projednat.

Toto vyjádření pro účely spojeného stavebního řížení a úz. rozhodnutí je platné 1 rok ode dne vystavení. Nedílnou součástí je příloha - Situace stavby / zákres sítí.

Vlastník TI: Alcom Systems, s.r.o., p. Volejníček, tel.: 775125266, e-mail: info@alcom-sro.cz

odd. dokumentace 3
technik sítě

Příloha: Situace stavby / zákres sítí

I. Obecná ustanovení

1. Stavebník, nebo jím pověřená třetí osoba, je povinen při provádění jakýchkoliv činností, zejména stavebních nebo jiných prací, při odstraňování havárií a projektování staveb, řídit se platnými právními předpisy, technickými a odbornými normami (včetně doporučených), správnou praxí v oboru stavebnictví a technologickými postupy a učinit veškerá opatření nezbytná k tomu, aby nedošlo k poškození nebo ohrožení sítě elektronických komunikací ve vlastnictví či správě subjektu uvedeného na straně 1, za který se vyjadřuje společnost Fine Technology Outsource, s.r.o.

2. Při jakékoliv činnosti v blízkosti TI je stavebník, nebo jím pověřená třetí osoba, povinen respektovat ochranné pásmo tak, aby nedošlo k poškození. Při křížení nebo souběhu činností je povinen řídit se platnými právními předpisy, technickými a odbornými normami (včetně doporučených), správnou praxí v oboru stavebnictví a technologickými postupy. Při jakékoliv činnosti ve vzdálenosti menší než 1,5 m od krajního vedení vyznačené trasy podzemního vedení nesmí používat mechanizačních prostředků a nevhodného nářadí.

3. Pro případ porušení kterékoliv z povinností stavebníka, nebo jím pověřené třetí osoby, založené Všeobecnými podmínkami ochrany sítí společnosti Fine Technology Outsource, s.r.o. je stavebník, nebo jím pověřená třetí osoba, odpovědný za veškeré náklady a škody, které vlastníkovi technické infrastruktury vzniknou porušením jeho povinnosti.

4. V případě, že budou zemní práce zahájeny po uplynutí doby platnosti tohoto Vyjádření, nelze toto Vyjádření použít jako podklad pro vytyčení a je třeba požádat o vydání nového Vyjádření.

5. Veškeré zásahy v ochranném pásmu TI je třeba předem konzultovat s jejím vlastníkem (provozovatelem).

6. Náklady spojené s ochranou, přemístěním nebo případnou opravou TI hradí stavebník v celém rozsahu.

II. Součinnost stavebníka při přípravě stavby

4. Při projektování stavby, při rekonstrukci, která se nachází v ochranném pásmu radiových tras vlastníka technické infrastruktury včetně dočasných objektů zařízení staveniště (jeřáby, konstrukce, atd.), nejpozději však před zahájením správního řízení ve věci povolení takové stavby, je stavebník nebo jím pověřená třetí osoba, povinen kontaktovat vlastníka TI. Ochranné pásmo radiových tras je tvořeno kruhem o poloměru 25m kolem vysílacího radiového zařízení.

5. Pokud se v zájmovém území stavby nachází podzemní silnoproudé vedení (NN) vlastníka TI je stavebník, nebo jím pověřená třetí osoba, před zahájením správního řízení ve věci povolení správního orgánu k činnosti stavebníka, nebo jím pověřené třetí osoby, nejpozději však před zahájením stavby, povinen kontaktovat vlastníka TI.

III. Křížení a souběh se SEK

1. Stavebník, nebo jím pověřená třetí osoba, je povinen v místech křížení se sítěmi technické infrastruktury, pozemními komunikacemi, parkovacími plochami, vjezdy atp. ukládat své zařízení v zákonnými předpisy stanovené hloubce a chránit technickou infrastrukturu chráničkami s přesahem minimálně 0.5 m na každou stranu od hrany křížení. Chráničku je povinen utěsnit a zamezit vnikání nečistot.

2. Stavebník nebo jím pověřená třetí osoba, je výslovně srozuměn s tím, že v případě, kdy hodlá umístit stavbu sjezdu či vjezdu, je povinen stavbu sjezdu či vjezdu umístit tak, aby metalické kabely nebyly umístěny v hloubce menší než 0,6 m a optické nebyly umístěny v hloubce menší než 1 m.

3. Stavebník, nebo jím pověřená třetí osoba, je povinen základy (stavby, opěrné zdi, podezdívky apod.) umístit tak, aby dodržel minimální vodorovný odstup 1,5 m od krajního vedení, případně kontaktovat vlastníka TI.

4. Stavebník, nebo jím pověřená třetí osoba, není oprávněn trasy TI znepřístupnit (např. zabetonováním).

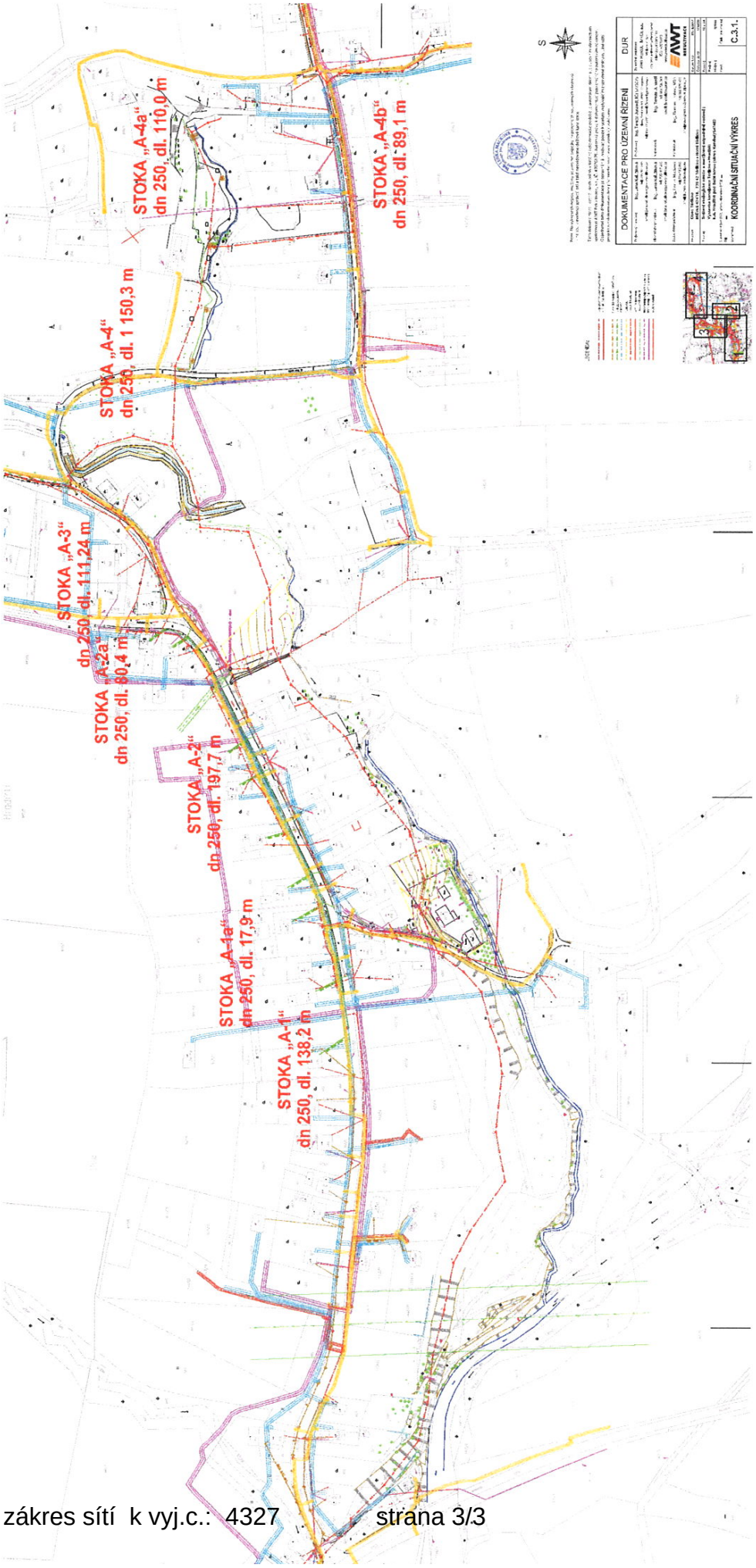
STOKA „A-4a“
dn 250, dl. 110,0 m
STOKA „A-4“
dn 250, dl. 1 150,3 m
STOKA „A-4b“
dn 250, dl. 89,1 m
STOKA „A-3“
dn 250, dl. 111,24 m
STOKA „A-2a“
dn 250, dl. 60,4 m
STOKA „A-2“
dn 250, dl. 197,7 m
STOKA „A-1a“
dn 250, dl. 17,9 m
STOKA „A-1“
dn 250, dl. 138,2 m
DOKUMENTACE PRO ÚZEMNÍ ŘÍZENÍ
DUR
KOORDINAČNÍ SITUAČNÍ VÝKRES
C.3.1.