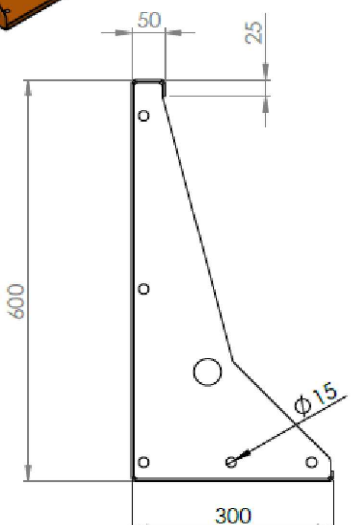
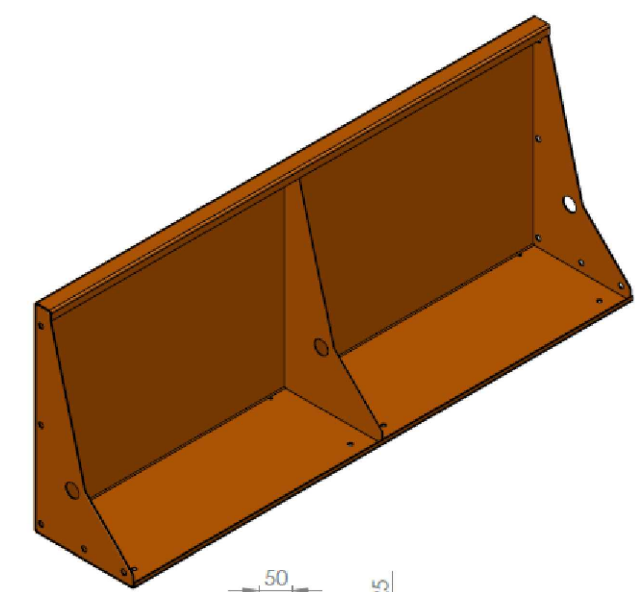



NAVRŽENÁ CORTENOVÁ OPĚRNÁ ZÍDKA VÝŠKY 600 mm



LEGENDA STÁVAJÍCÍCH INŽENÝRSKÝCH SÍTÍ:

- Sdělovací vedení - podzemní (CETIN)
- Sdělovací vedení - nadzemní (CETIN)
- Vedení NN - nadzemní (ČEZ)
- Vedení NN - podzemní (ČEZ)
- Plynovod středotlak (GridServices)
- Vodovod (SmVaK)
- Kanalizace jednotna (SmVaK)





LEGENDA:

- KATASTR NEMOVITOSTÍ
- STÁVAJÍCÍ POLOHOPIS A VÝŠKOPIS
- NAVRŽENÝ ALTÁN - NENÍ SOUČÁSTÍ TÉTO PD
- MANIPULAČNÍ PLOCHA (STÁVAJÍCÍ BETONOVÁ DLAŽBA TL. 80 mm ZÍSKANÁ PŘI DEMOLICÍCH)
- MANIPULAČNÍ PLOCHA (BETONOVÁ DLAŽBA 200x200, TL. 60 mm - BARVA PŘÍRODNÍ V KOMBINACI S RASTREM ANTRACIT)
- MANIPULAČNÍ PLOCHA (BETONOVÁ DLAŽBA S POVRCHEM OTRISKANÝM OCELOVÝMI KULČIKAMI - TL. 60 mm, RÚZNÁ DÉLKA 90,110,120, ŠÍŘKA 90 mm - BARVA PŘÍRODNÍ V KOMBINACI S RASTREM ANTRACIT)
- MANIPULAČNÍ PLOCHA (ŽULOVÁ KOSTKA 60x60x60 mm), BOČNÍ STRANY ŘEZANÉ, SPODEK A VRCH JE ŠTÍPANÝ KLADENÉ DO KRUHU, BARVA ČERNOBÍLÁ
- TRVALKOVÁ ZÁHON
- TRAVINNÝ ZÁHON
- VÝSADBA
- TRAVNATÁ PLOCHA
- ŽIVÝ PLOT
- OPRAVA STÁV. KRYTU
- KÁČENÝ STROM
- NOVÝ STROM
- BETONOVÝ SEDÁK (PRŮMĚR 0,58m, VÝŠKA 0,45M)
- NAVRŽENÁ LAVIČKA
- NAVRŽENÝ STOJAN NA KOLA

LEGENDA ŘEŠENÝCH INŽENÝRSKÝCH SÍTÍ:

- VODOVODNÍ ROZVOD PRO PÍTKO
- VENKOVNÍ OSVĚTLENÍ

±0,000 = \_\_\_\_m.n.m (BPV)

ZODP. PROJEKTANT:	BARBORA KYŠKOVÁ			Občanská 1116/18 710 00 Ostrava email: info@atris.cz tel. +420 724 796 049
VYPRACOVAL:	ING.LADISLAV ZAHRADNÍČEK			
KONTROLOVAL:	BARBORA KYŠKOVÁ			
INVESTOR: OBEC TĚRLICKO, MÁJOVÁ 474/16, 735 42 TĚRLICKO-HORNÍ TĚRLICKO			DATUM:	11/2024
NÁZEV STAVBY:			FORMÁT:	840x420
ÚPRAVA PLOCH NÁMĚSTÍ V OBCI TĚRLICKO			ARCHIVNÍ ČÍSLO:	
			DOKUMENTACE OBJEKTU: <b>DPS</b>	
			-	
MÍSTO STAVBY:	TĚRLICKO	STAVEBNÍ OBJEKT:		
PARCELA Č.:	1246,983/1,983/2,1025/1,1025/15			
KATASTRÁLNÍ ÚZEMÍ: HORNÍ TĚRLICKO		<b>SO 01</b>		
NÁZEV VÝKRESU:		<b>MĚŘÍTKO:</b> <b>1:200</b>		<b>ČÍSLO VÝKRESU:</b> <b>D.1.1.b.1</b>
<b>SITUACE</b>				